



Emil SCHABL
LANDES RAT

ST. PÖLTEN, AM 4.4.2006

3109, LANDHAUSPLATZ 1

TELEFON: 02742 / 9005 - 12210

FAX: 02742 / 9005 - 12251

eMail: post.lrschabl@noel.gv.at

GZ: B. Schabl-GR-8/001-2004

An die
Landesamtsdirektion

im Hause

Amt der NÖ Landesregierung

- 5. APR. 2006

zu LADI-SE-3072/007
Bearbeiter H. POSCH Beilagen

Sehr geehrte Damen und Herren!

In der Beilage übermittle ich Ihnen die Unterlagen betreffend Beschluss des NÖ Landtages vom 29. November 1993 für den Gemeindeförderungsbericht 2005 zur weiteren Verwendung.

Mit freundlichen Grüßen

Beilage

AMT DER NIEDERÖSTERREICHISCHEN LANDESREGIERUNG

Gruppe Finanzen

Abteilung Finanzen/Buchhaltungsdirektion

Postanschrift 3109 St. Pölten, Landhausplatz 1, Haus 7

Amt der Niederösterreichischen Landesregierung, 3109An das Büro
Landesrat SchablLandhausplatz 1
3109 St. Pölten

Beilagen

3

Kennzeichen (bei Antwort bitte angeben)

Bezug	Bearbeiter	(0 27 42) 9005	Durchwahl	Datum
	Hut		12637	31. März 2006

Betrifft

Gemeindeförderungsbericht 2005, Anforderung von Unterlagen

In der Beilage werden die angeforderten EDV-Ausdrucke betreffend die im Rechnungsabschluß des Landes NÖ für das Jahr 2005 ausgewiesenen Finanzzuweisungen, Zuschüsse oder Beiträge an Gemeinden, bzw. Gemeindeverbände, für den Gemeindeförderungsbericht 2005 übermittelt.

Die Auswertung aller Voranschlagsstellen, die ausschließlich in die Zuständigkeit von Landesrat Schabl fallen, beinhaltet einen Gesamtbetrag in Höhe

von € 52.811.149,99
=====

der zur Gänze auf Gemeinden aufgeteilt ist.

Zusätzlich zur o.a. Auswertung werden entsprechende Ausdrucke vorgelegt für:

NÖ Landschaftsfonds

Sie beinhaltet einen Gesamtförderungsbetrag von insgesamt..... € 499.440,70
=====

Hievon wurden € 484.602,61
=====

auf Gemeinden aufgeteilt.


Der Restbetrag von € 14.838,09
=====

(Seite 1 der Auswertung) wurde dem Bundesland Niederösterreich als Überregion zugeordnet, da von den kreditverwaltenden Dienststellen keine konkrete Zuordnung auf Gemeinden möglich war.

Da für den NÖ Landschaftsfonds Landesrat Schabl gemeinsam mit Landesrat Plank zuständig ist, werden die Ausdrucke allen betroffenen Regierungsmitgliedern übersandt.

Um Koordination vor Weiterleitung der Ergebnisse für diesen Bereich an LAD-Koordinationsdienst mit dem anderen betroffenen Regierungsmitglied wird ersucht.

Für den Bereich RU bzw. RU5 - Nationalparke, die in die Zuständigkeit von Landesrat Schabl gemeinsam mit Landesrat Plank fallen, sind im Rechnungsabschluß des Landes NÖ für das Jahr 2005 keine Finanzausweisungen, Zuschüsse oder Beiträge an Gemeinden, bzw. Gemeindeverbände ausgewiesen.



(Scheidl)
Buchhaltungsdirektor

LR SCHABL

POL 70

MPB	YV25 (02.00)	AUFGLIEDERUNG DER ZAHLUNGEN NACH REGIONEN			PER 2005.12.31	2006.03.21	SEITE
							1
AUSWAHL- KRITERIEN	NACH KONTO	DKZ H ANSATZ POST UGL	DKZ H ANSATZ POST UGL	DKZ H ANSATZ POST UGL	DKZ H ANSATZ POST UGL	DKZ H ANSATZ POST UGL	
		***** 1 512404 7305 ***	***** 1 520005 7305 ***	***** 1 530045 7305 ***	***** 1 561015 7305 ***	***** 1 856**5 7355 7**	
		***** 1 561015 7355 ***	***** 1 856**5 7305 7**	***** 1 856**5 7357 7**	***** 1 856**5 7307 7**	***** 1 856**5 7355 7**	
		***** 1 856**5 7357 7**					
	NACH GEMEINDE	*****					
DKZ H/ANSATZ POST UGL	GMD- NUM.	VORANSCHLAGSBEZEICHNUNG		VON 81.01.01			
		REGIONENBEZEICHNUNG		BIS 06.03.21			
30000 1/520005 7305	0000	NATURSCHUTZ				0,00	
30000 1/530045 7305	0000	KOMPETENZZENTRUM FUER NOTFALLMEDIZIN WR. NEUSTADT				0,00	
30000 1/561015 7305	0000	KRANKENANSTALTEN, AUSBAU				0,00	
30000 1/561015 7355	0000	KRANKENANSTALTEN, AUSBAU				0,00	
S U M M E	0000	BUNDESLAND NIEDEROESTERREICH				0,00	
S U M M E	00	SUMME BUNDESLAND NIEDEROESTERREICH				0,00	

MPB YV25 (02.00)

AUFGLIEDERUNG DER ZAHLUNGEN NACH REGIONEN

DKZ H/ANSATZ POST UGL

30000 1/530045 7305

S U M M E

S U M M E

GMD-
NUM.

0400

0400

04

VORANSCHLAGSBEZEICHNUNG
REGIONENBEZEICHNUNG

KOMPETENZENTRUM FUER NOTFALLMEDIZIN WR. NEUSTADT
WIENER NEUSTADT

SUMME WIENER NEUSTADT

PER 2005.12.31

2006.03.21

SEITE

2

VON 81.01.01
BIS 06.03.21

54.750,00

54.750,00

54.750,00

MPB YV25 (02.00)

AUFGLIEDERUNG DER ZAHLUNGEN NACH REGIONEN

DKZ H/ANSATZ POST UGL PER 2005.12.31 2006.03.21 SEITE 3

GMD- NUM.	VORANSCHLAGSBEZEICHNUNG REGIONENBEZEICHNUNG	VON 81.01.01 BIS 06.03.21
30000	1/561015 7305	607.747,62
30000	1/561015 7355	310.676,37
40702	1/856025 7305 705	92.043,85
40702	1/856025 7355 705	915.304,36
40702	1/856025 7355 706	250.000,00
S U M M E		2.175.772,20
S U M M E		2.175.772,20

KRANKENANSTALTEN, AUSBAU
 KRANKENANSTALTEN, AUSBAU
 LANDESKLINIKUM MOSTVIERTEL AMSTETTEN; INVESTITIONEN
 LANDESKLINIKUM MOSTVIERTEL AMSTETTEN; INVESTITIONEN
 LANDESKLINIKUM MOSTVIERTEL AMSTETTEN; INVESTITIONEN
 BEZIRK AMSTETTEN
 SUMME BEZIRK AMSTETTEN

MPB YV25 (02.00)

AUFGLIEDERUNG DER ZAHLUNGEN NACH REGIONEN

PER 2005.12.31 2006.03.21

SEITE 4

DKZ H/ANSATZ POST UGL

30000	1/561015	7305
30000	1/561015	7355
40702	1/856025	7305
40702	1/856025	7305
40702	1/856025	7305
40702	1/856025	7305
40702	1/856025	7355
40702	1/856025	705

S U M M E

S U M M E

GMD- NUM.	VORANSCHLAGSBEZEICHNUNG REGIONENBEZEICHNUNG
--------------	------------------------------------------------

0600	KRANKENANSTALTEN, AUSBAU
0600	KRANKENANSTALTEN, AUSBAU
0600	LANDESKLINIKUM MOSTVIERTEL
0600	LANDESKLINIKUM MOSTVIERTEL AMSTETTEN; INVESTITIONEN
0600	LANDESKLINIKUM MOSTVIERTEL AMSTETTEN; INVESTITIONEN
0600	LANDESKLINIKUM MOSTVIERTEL AMSTETTEN; INVESTITIONEN
0600	LANDESKLINIKUM MOSTVIERTEL AMSTETTEN; INVESTITIONEN

0600 BEZIRK BADEN

06 SUMME BEZIRK BADEN

VON 81.01.01
BIS 06.03.21

0,00
0,00
50.000,00
141.159,27
159.853,89
470.135,32

821.148,48

821.148,48

DKZ H/ANSATZ POST UGL	GMD- NUM.	VORANSCHLAGSBEZEICHNUNG REGIONENBEZEICHNUNG	VON 81.01.01 BIS 06.03.21
30000 1/561015 7305	0700	KRANKENANSTALTEN, AUSBAU	0,00
30000 1/561015 7355	0700	KRANKENANSTALTEN, AUSBAU	0,00
40708 1/856085 7305 701	0700	LANDESKLINIKUM THERMENREGION HAINBURG; INVESTITIONEN	192.344,58
40708 1/856085 7305 702	0700	LANDESKLINIKUM THERMENREGION HAINBURG; INVESTITIONEN	2.009,39
40708 1/856085 7355 701	0700	LANDESKLINIKUM THERMENREGION HAINBURG; INVESTITIONEN	1.836.523,94
40708 1/856085 7355 702	0700	LANDESKLINIKUM THERMENREGION HAINBURG; INVESTITIONEN	9.820,29
S U M M E	0700	BEZIRK BRUCK AN DER LEITHA	2.040.698,20
40708 1/856085 7305 703	0710	LANDESKLINIKUM THERMENREGION HAINBURG; INVESTITIONEN	59.366,28
S U M M E	0710	HAINBURG AN DER DONAU	59.366,28
S U M M E	07	SUMME BEZIRK BRUCK AN DER LEITHA	2.100.064,48

DKZ H/ANSATZ POST UGL	GMD- NUM.	VORANSCHLAGSBEZEICHNUNG REGIONENBEZEICHNUNG	VON 81.01.01 BIS 06.03.21
40705 1/856055 7305 701	0900	LANDESKLINIKUM WALDVIERTEL GMUEND; INVESTITIONEN	25.410,48
40705 1/856055 7355 701	0900	LANDESKLINIKUM WALDVIERTEL GMUEND; INVESTITIONEN	813.572,05
S U M M E	0900	BEZIRK GMUEND	838.982,53
40705 1/856055 7305 702	0908	LANDESKLINIKUM WALDVIERTEL GMUEND; INVESTITIONEN	53.587,07
S U M M E	0908	GMUEND	53.587,07
S U M M E	09	SUMME BEZIRK GMUEND	892.569,60

MPB	YV25 (02.00)	AUFGLIEDERUNG DER ZAHLUNGEN NACH REGIONEN			PER 2005.12.31	2006.03.21	SEITE
		DKZ H/ANSATZ	POST	UGL			7
		40709	1/856095	7305 701	VON 81.01.01		
		40709	1/856095	7305 702	BIS 06.03.21		
		40709	1/856095	7305 703		218.570,98	
		40709	1/856095	7355 701		63.565,32	
		S U M M E				422.682,31	
		S U M M E				704.818,61	
		S U M M E				704.818,61	

GMD- NUM.	VORANSCHLAGSBEZEICHNUNG REGIONENBEZEICHNUNG	INVESTITIONEN
1000	LANDESKLINIKUM WEINVIERTTEL HOLLABRUNN;	INVESTITIONEN
1000	LANDESKLINIKUM WEINVIERTTEL HOLLABRUNN;	INVESTITIONEN
1000	LANDESKLINIKUM WEINVIERTTEL HOLLABRUNN;	INVESTITIONEN
1000	LANDESKLINIKUM WEINVIERTTEL HOLLABRUNN;	INVESTITIONEN
1000	BEZIRK HOLLABRUNN	INVESTITIONEN
10	SUMME BEZIRK HOLLABRUNN	

MPB YV25 (02.00)

AUFGLIEDERUNG DER ZAHLUNGEN NACH REGIONEN

PER 2005.12.31 2006.03.21 SEITE 8

DKZ H/ANSATZ POST UGL

GMD- VORANSCHLAGSBEZEICHNUNG
NUM. REGIONENBEZEICHNUNG

30000 1/561015 7305
30000 1/561015 7355

1100 KRANKENANSTALTEN, AUSBAU
1100 KRANKENANSTALTEN, AUSBAU

S U M M E

1100 BEZIRK HORN

S U M M E

11 SUMME BEZIRK HORN

VON 81.01.01
BIS 06.03.21

878.082,73
2.583.866,34

3.461.949,07

3.461.949,07

MPB YV25 (02.00)

AUFGLEIEDERUNG DER ZAHLUNGEN NACH REGIONEN

PER 2005.12.31 2006.03.21 SEITE 9

DKZ H/ANSATZ POST UGL

GMD-
NUM. VORANSCHLAGSBEZEICHNUNG
REGIONENBEZEICHNUNG

30000 1/561015 7305
30000 1/561015 7355

1200 KRANKENANSTALTEN, AUSBAU
1200 KRANKENANSTALTEN, AUSBAU

S U M M E

1200 BEZIRK KORNEUBURG

VON 81.01.01
BIS 06.03.21

30000 1/512404 7305

1213 VORSORGE MEDIZIN, STRUKTURMASSNAHMEN (ZG)

S U M M E

1213 KORNEUBURG

S U M M E

12 SUMME BEZIRK KORNEUBURG

1.569.957,08
1.458.420,42
3.028.377,50
25.900,00
25.900,00
3.054.277,50

MPB YV25 (02.00) AUFGLIEDERUNG DER ZAHLUNGEN NACH REGIONEN

DKZ H/ANSATZ POST UGL	GMD- NUM.	VORANSCHLAGSBEZEICHNUNG REGIONENBEZEICHNUNG	PER 2005.12.31	2006.03.21	SEITE
30000 1/561015 7305	1300	KRANKENANSTALTEN, AUSBAU	VON 81.01.01		
30000 1/561015 7355	1300	KRANKENANSTALTEN, AUSBAU	BIS 06.03.21		
S U M M E	1300	BEZIRK KREMS AN DER DONAU		122.158,91	
S U M M E	13	SUMME BEZIRK KREMS AN DER DONAU		934.520,04	
				1.056.678,95	
				1.056.678,95	

MPB YV25 (02.00)

AUFGLIEDERUNG DER ZAHLUNGEN NACH REGIONEN

PER 2005.12.31 2006.03.21

SEITE 11

DKZ H/ANSATZ POST UGL

40714 1/856145 7307 701
40714 1/856145 7307 703
40714 1/856145 7357 701

S U M M E

S U M M E

GMD- VORANSCHLAGSBEZEICHNUNG
NUM. REGIONENBEZEICHNUNG

1400 LANDESKLINIKUM VORALPEN LILLENFELD; INVESTITIONEN
1400 LANDESKLINIKUM VORALPEN LILLENFELD; INVESTITIONEN
1400 LANDESKLINIKUM VORALPEN LILLENFELD; INVESTITIONEN

1400 BEZIRK LILLENFELD

14 SUMME BEZIRK LILLENFELD

VON 81.01.01
BIS 06.03.21

57.679,10
340.318,50
126.931,74

524.929,34

524.929,34

MPB YV25 (02.00)	AUFGLIEDERUNG DER ZAHLUNGEN NACH REGIONEN	PER 2005.12.31	2006.03.21	SEITE	12
DKZ H/ANSATZ POST UGL	GMD- NUM.	VORANSCHLAGSBEZEICHNUNG REGIONENBEZEICHNUNG	VON 81.01.01 BIS 06.03.21		
30000 1/561015 7305	1500	KRANKENANSTALTEN, AUSBAU	437.306,97		
30000 1/561015 7355	1500	KRANKENANSTALTEN, AUSBAU	241.947,33		
S U M M E	1500	BEZIRK MELK	679.254,30		
S U M M E	15	SUMME BEZIRK MELK	679.254,30		

AUFGLIEDERUNG DER ZAHLUNGEN NACH REGIONEN

PER 2005.12.31 2006.03.21

SEITE 13

DKZ H/ANSATZ POST UGL	GMD- NUM.	VORANSCHLAGSBEZEICHNUNG REGIONENBEZEICHNUNG	VON 81.01.01 BIS 06.03.21
30000 1/561015 7355	1600	KRANKENANSTALTEN, AUSBAU	0,00
40714 1/856145 7307 702	1600	LANDESKLINIKUM VORALPEN LILIENTHAL; INVESTITIONEN	0,00
40717 1/856175 7307 701	1600	LANDESKLINIKUM WEINVIERTEL MISTELBACH; INVESTITIONEN	1.210.435,10
40717 1/856175 7307 702	1600	LANDESKLINIKUM WEINVIERTEL MISTELBACH; INVESTITIONEN	599.518,00
40717 1/856175 7307 703	1600	LANDESKLINIKUM WEINVIERTEL MISTELBACH; INVESTITIONEN	846.789,64
40717 1/856175 7357 701	1600	LANDESKLINIKUM WEINVIERTEL MISTELBACH; INVESTITIONEN	4.157.718,47
40717 1/856175 7357 702	1600	LANDESKLINIKUM WEINVIERTEL MISTELBACH; INVESTITIONEN	3.745.000,00
S U M M E	1600	BEZIRK MISTELBACH	10.559.461,21
40717 1/856175 7307 702	1633	LANDESKLINIKUM WEINVIERTEL MISTELBACH; INVESTITIONEN	313.107,38
S U M M E	1633	MISTELBACH	313.107,38
S U M M E	16	SUMME BEZIRK MISTELBACH	10.872.568,59

MPB YV25 (02.00)

AUFGLIEDERUNG DER ZAHLUNGEN NACH REGIONEN

SEITE 14

PER 2005.12.31 2006.03.21

DKZ H/ANSATZ POST UGL

GMD-
NUM. VORANSCHLAGSBEZEICHNUNG
REGIONENBEZEICHNUNG

30000 1/520005 7305

1832 NATURSCHUTZ

S U M M E

1832 SCHEIBLINGKIRCHEN - THERNBERG

7.000,00

30000 1/520005 7305

1836 NATURSCHUTZ

S U M M E

1836 SCHWARZAU IM GEBIRGE

7.000,00

18.000,00

S U M M E

18 SUMME BEZIRK NEUNKIRCHEN

18.000,00

25.000,00

VON 81.01.01
BIS 06.03.21

DKZ H/ANSATZ POST UGL

30000 1/561015 7305
 30000 1/561015 7355
 40721 1/856215 7305 701
 40721 1/856215 7305 703
 40721 1/856215 7305 704
 40721 1/856215 7305 705
 40721 1/856215 7355 701

S U M M E

S U M M E

GMD-
 NUM. VORANSCHLAGSBEZEICHNUNG
 REGIONENBEZEICHNUNG

1900 KRANKENANSTALTEN, AUSBAU
 1900 KRANKENANSTALTEN, AUSBAU
 1900 LANDESKLINIKUM ST. POELTEN; INVESTITIONEN
 1900 LANDESKLINIKUM ST. POELTEN; INVESTITIONEN
 1900 LANDESKLINIKUM ST. POELTEN; INVESTITIONEN
 1900 LANDESKLINIKUM ST. POELTEN; INVESTITIONEN
 1900 LANDESKLINIKUM ST. POELTEN; INVESTITIONEN

1900 BEZIRK ST. POELTEN

19 SUMME BEZIRK ST. POELTEN

VON 81.01.01
 BIS 06.03.21

0,00
 0,00
 126.974,68
 9.924.943,02
 0,00
 201.500,00
 6.442.989,85
 16.696.407,55
 16.696.407,55

MPB YV25 (02.00)

AUFGLIEDERUNG DER ZAHLUNGEN NACH REGIONEN

SEITE 16

PER 2005.12.31 2006.03.21

DKZ H/ANSATZ POST UGL

GMD-
NUM. VORANSCHLAGSBEZEICHNUNG
REGIONENBEZEICHNUNG

30000 1/530045 7305

2135 KOMPETENZZENTRUM FUER NOTFALLMEDIZIN WR. NEUSTADT
2135 TULLN AN DER DONAU

42.340,00

S U M M E

42.340,00

S U M M E

42.340,00

VON 81.01.01
BIS 06.03.21

DKZ H/ANSATZ POST UGL	GMD- NUM.	VORANSCHLAGSBEZEICHNUNG REGIONENBEZEICHNUNG	VON 81.01.01 BIS 06.03.21	2006.03.21
30000 1/561015 7305	2200	KRANKENANSTALTEN, AUSBAU		0,00
30000 1/561015 7355	2200	KRANKENANSTALTEN, AUSBAU		0,00
40724 1/856245 7305 702	2200	LANDESKLINIKUM WALDVIERTEL WAIDHOFEN/THAYA; INVESTITIONEN		0,00
40724 1/856245 7305 703	2200	LANDESKLINIKUM WALDVIERTEL WAIDHOFEN/THAYA; INVESTITIONEN		0,00
40724 1/856245 7305 704	2200	LANDESKLINIKUM WALDVIERTEL WAIDHOFEN/THAYA; INVESTITIONEN		0,00
40724 1/856245 7305 705	2200	LANDESKLINIKUM WALDVIERTEL WAIDHOFEN/THAYA; INVESTITIONEN	74.846,32	74.846,32
40724 1/856245 7305 706	2200	LANDESKLINIKUM WALDVIERTEL WAIDHOFEN/THAYA; INVESTITIONEN	2.750.000,00	2.750.000,00
40724 1/856245 7305 707	2200	LANDESKLINIKUM WALDVIERTEL WAIDHOFEN/THAYA; INVESTITIONEN	39.507,34	39.507,34
40724 1/856245 7355 703	2200	LANDESKLINIKUM WALDVIERTEL WAIDHOFEN/THAYA; INVESTITIONEN	425.560,00	425.560,00
40724 1/856245 7355 707	2200	LANDESKLINIKUM WALDVIERTEL WAIDHOFEN/THAYA; INVESTITIONEN	145.597,21	145.597,21
S U M M E	2200	BEZIRK WAIDHOFEN AN DER THAYA	3.435.510,87	3.435.510,87
40724 1/856245 7305 705	2220	LANDESKLINIKUM WALDVIERTEL WAIDHOFEN/THAYA; INVESTITIONEN	245.730,35	245.730,35
S U M M E	2220	WAIDHOFEN AN DER THAYA	245.730,35	245.730,35
S U M M E	22	SUMME BEZIRK WAIDHOFEN AN DER THAYA	3.681.241,22	3.681.241,22

MPB YV25 (02.00)	AUFGLIEDERUNG DER ZAHLUNGEN NACH REGIONEN	PER 2005.12.31	2006.03.21	SEITE	18
DKZ H/ANSATZ POST UGL	GMD- VORANSCHLAGSBEZEICHNUNG				
	NUM. REGIONENBEZEICHNUNG				
30000 1/561015 7305	2300 KRANKENANSTALTEN, AUSBAU	VON 81.01.01			
30000 1/561015 7355	2300 KRANKENANSTALTEN, AUSBAU	BIS 06.03.21			
S U M M E	2300 BEZIRK WIENER NEUSTADT		674.833,05		
30000 1/520005 7305	2326 NATURSCHUTZ		3.338.188,46		
S U M M E	2326 SCHWARZENBACH		4.013.021,51		
S U M M E	23 SUMME BEZIRK WIENER NEUSTADT		6.000,00		
			6.000,00		
			4.019.021,51		

MPB YV25 (02.00)

AUFGLIEDERUNG DER ZAHLUNGEN NACH REGIONEN

DKZ H/ANSATZ POST UGL

30000 1/561015 7305
30000 1/561015 7355

S U M M E

S U M M E

GMD-
NUM. VORANSCHLAGSBEZEICHNUNG
REGIONENBEZEICHNUNG

2400 KRANKENANSTALTEN, AUSBAU
2400 KRANKENANSTALTEN, AUSBAU

2400 BEZIRK WIEN UMGEBUNG

24 SUMME BEZIRK WIEN UMGEBUNG

PER 2005.12.31 2006.03.21

SEITE 19

VON 81.01.01
BIS 06.03.21

142.690,73
493.071,36

635.762,09

635.762,09

MPB YV25 (02.00)	AUFGLIEDERUNG DER ZAHLUNGEN NACH REGIONEN	PER 2005.12.31	2006.03.21	SEITE	20
DKZ H/ANSATZ POST UGL					
	GMD- NUM. VORANSCHLAGSBEZEICHNUNG REGIONENBEZEICHNUNG				
30000 1/561015 7305	2530 KRANKENANSTALTEN, AUSBAU	VON 81.01.01			
30000 1/561015 7355	2530 KRANKENANSTALTEN, AUSBAU	BIS 06.03.21			
S U M M E	2530 ZWETTL-NIEDEROESTERREICH		77.670,14		
S U M M E	25 SUMME BEZIRK ZWETTL		1.234.926,36		
			1.312.596,50		
			1.312.596,50		

MPB YV25 (02.00)

AUFGLIEDERUNG DER ZAHLUNGEN NACH REGIONEN

DKZ H/ANSATZ POST UGL

GMD-
NUM. VORANSCHLAGSBEZEICHNUNG
REGIONENBEZEICHNUNG

G E S A M T S U M M E

PER 2005.12.31 2006.03.21

SEITE 21

VON 81.01.01
BIS 06.03.21

52.811.149,99

SUMME BUNDESLAND NIEDEROESTERREICH

MPB YV25 (02.00)

AUFGLIEDERUNG DER ZAHLUNGEN NACH REGIONEN

PER 2005.12.31 2006.03.17

SEITE 1

AUSWAHL-
KRITERIEN

NACH KONTO
DKZ H ANSATZ POST UGL

DKZ H ANSATZ POST UGL

DKZ H ANSATZ POST UGL

***** 1 059275 7305 ***

NACH GEMEINDE

DKZ H/ANSATZ POST UGL

GMD-
NUM. VORANSCHLAGSBEZEICHNUNG
REGIONENBEZEICHNUNG

VON 81.01.01
BIS 06.03.17

10300 1/059275 7305

0000 NOE LANDSCHAFTSFONDS (ZG)

14.838,09

S U M M E

0000 BUNDESILAND NIEDEROESTERREICH

14.838,09

S U M M E

00 SUMME BUNDESILAND NIEDEROESTERREICH

14.838,09

MPB YV25 (02.00)

AUFGLIEDERUNG DER ZAHLUNGEN NACH REGIONEN

PER 2005.12.31 2006.03.17

SEITE 2

DKZ H/ANSATZ POST UGL	GMD- NUM.	VORANSCHLAGSBEZEICHNUNG REGIONENBEZEICHNUNG
10300 1/059275 7305	0200	NOE LANDSCHAFTSFONDS (ZG)
S U M M E	0200	ST. POELTEN
S U M M E	02	SUMME ST. POELTEN

VON 81.01.01
BIS 06.03.17

3.300,00
3.300,00
3.300,00

MPB YV25 (02.00)

AUFGLIEDERUNG DER ZAHLUNGEN NACH REGIONEN

DKZ H/ANSATZ POST UGL

10300 1/059275 7305

S U M M E

S U M M E

GMD-
NUM. VORANSCHLAGSBEZEICHNUNG
REGIONENBEZEICHNUNG

0300 NOE LANDSCHAFTSFONDS (ZG)

0300 WAIDHOFEN AN DER YBBS

03 SUMME WAIDHOFEN AN DER YBBS

PER 2005.12.31

2006.03.17

SEITE

3

VON 81.01.01
BIS 06.03.17

8.928,79

8.928,79

8.928,79

MPB	YV25 (02.00)	AUFGLIEDERUNG DER ZAHLUNGEN NACH REGIONEN		PER 2005.12.31	2006.03.17	SEITE
	DKZ H/ANSATZ POST UGL	GMD- NUM.	VORANSCHLAGSBEZEICHNUNG REGIONENBEZEICHNUNG			4
	10300 1/059275 7305	0501	NOE LANDSCHAFTSFONDS (ZG)	VON 81.01.01		
	S U M M E	0501	ALLHARTSBERG	BIS 06.03.17	27.714,51	
	10300 1/059275 7305	0502	NOE LANDSCHAFTSFONDS (ZG)		27.714,51	
	S U M M E	0502	AMSTETTEN		81.473,40	
	10300 1/059275 7305	0516	NOE LANDSCHAFTSFONDS (ZG)		81.473,40	
	S U M M E	0516	HOLLENSTEIN AN DER YBBS		5.779,93	
	10300 1/059275 7305	0517	NOE LANDSCHAFTSFONDS (ZG)		5.779,93	
	S U M M E	0517	KEMATEN AN DER YBBS		12.065,45	
	10300 1/059275 7305	0543	NOE LANDSCHAFTSFONDS (ZG)		12.065,45	
	S U M M E	0543	YBBSITZ		0,00	
	S U M M E	05	SUMME BEZIRK AMSTETTEN		0,00	
					127.033,29	

MPB XV25 (02.00) AUFGLIEDERUNG DER ZAHLUNGEN NACH REGIONEN

DKZ H/ANSATZ POST UGL GMD- VORANSCHLAGSBEZEICHNUNG PER 2005.12.31 2006.03.17 SEITE 5

10300 1/059275 7305 NUM. REGIONENBEZEICHNUNG VON 81.01.01

S U M M E 0704 NOE LANDSCHAFTSFONDS (ZG) BIS 06.03.17

10300 1/059275 7305 0704 BRUCK AN DER LEITHA 2.962,45

S U M M E 0706 NOE LANDSCHAFTSFONDS (ZG) 2.962,45

10300 1/059275 7305 0706 ENZERSDORF AN DER FISCHA 5.809,56

S U M M E 0710 NOE LANDSCHAFTSFONDS (ZG) 5.809,56

10300 1/059275 7305 0710 HAINBURG AN DER DONAU 103,67

S U M M E 07 SUMME BEZIRK BRUCK AN DER LEITHA 103,67

S U M M E 8.875,68

MPB YV25 (02.00)

AUFGLIEDERUNG DER ZAHLUNGEN NACH REGIONEN

PER 2005.12.31 2006.03.17

SEITE

6

VON 81.01.01
BIS 06.03.17

DKZ H/ANSATZ POST UGL	GMD- NUM.	VORANSCHLAGSBEZEICHNUNG REGIONENBEZEICHNUNG	
10300 1/059275 7305	0803	NOE LANDSCHAFTSFONDS (ZG)	256,00
S U M M E	0803	ANGERN AN DER MARCH	256,00
10300 1/059275 7305	0810	NOE LANDSCHAFTSFONDS (ZG)	2.000,00
S U M M E	0810	DROESING	2.000,00
10300 1/059275 7305	0825	NOE LANDSCHAFTSFONDS (ZG)	2.640,00
S U M M E	0825	HARINGSEE	2.640,00
10300 1/059275 7305	0835	NOE LANDSCHAFTSFONDS (ZG)	4.304,00
S U M M E	0835	MARCHEGG	4.304,00
S U M M E	08	SUMME BEZIRK GAENSERNDORF	9.200,00

MPB YV25 (02.00)

AUFGLIEDERUNG DER ZAHLUNGEN NACH REGIONEN

PER 2005.12.31 2006.03.17 SEITE 7

DKZ H/ANSATZ POST UGL

GMD-
NUM. VORANSCHLAGSBEZEICHNUNG
REGIONENBEZEICHNUNG

10300 1/059275 7305 0925 NOE LANDSCHAFTSFONDS (ZG)

S U M M E 0925 LITSCHAU 5.605,76

10300 1/059275 7305 0935 NOE LANDSCHAFTSFONDS (ZG)

S U M M E 0935 SCHREMS 60.533,58

S U M M E 09 SUMME BEZIRK GMEIND 66.139,34

VON 81.01.01
BIS 06.03.17

MPB YV25 (02.00)

AUFGLIEDERUNG DER ZAHLUNGEN NACH REGIONEN

PER 2005.12.31 2006.03.17

SEITE

8

DKZ H/ANSATZ POST UGL

GMD- NUM.	VORANSCHLAGSBEZEICHNUNG REGIONENBEZEICHNUNG	VON 81.01.01 BIS 06.03.17	2006.03.17
10300 1/059275 7305	NOE LANDSCHAFTSFONDS (ZG)		
S U M M E	HOLLABRUNN		8.040,00
10300 1/059275 7305	NOE LANDSCHAFTSFONDS (ZG)		8.040,00
S U M M E	MAILBERG		10.090,92
10300 1/059275 7305	NOE LANDSCHAFTSFONDS (ZG)		10.090,92
S U M M E	RETZ		2.252,50
10300 1/059275 7305	NOE LANDSCHAFTSFONDS (ZG)		2.252,50
S U M M E	SITZENDORF AN DER SCHMIDA		1.500,00
10300 1/059275 7305	NOE LANDSCHAFTSFONDS (ZG)		1.500,00
S U M M E	WULLERSDORF		5.789,72
S U M M E	SUMME BEZIRK HOLLABRUNN		5.789,72
			27.673,14

MPB YV25 (02.00)

AUFGLIEDERUNG DER ZAHLUNGEN NACH REGIONEN

PER 2005.12.31 2006.03.17 SEITE 9

DKZ H/ANSATZ POST UGL

GMD- VORANSCHLAGSBEZEICHNUNG
NUM. REGIONENBEZEICHNUNG

10300 1/059275 7305

1229 NOE LANDSCHAFTSFONDS (ZG)

S U M M E

1229 STETTEN

3.549,21

S U M M E

12 SUMME BEZIRK KORNEUBURG

3.549,21

3.549,21

VON 81.01.01
BIS 06.03.17

MPB YV25 (02.00)

AUFGLIEDERUNG DER ZAHLUNGEN NACH REGIONEN

PER 2005.12.31 2006.03.17 SEITE 10

DKZ H/ANSATZ POST UGL

GMD-
NUM. VORANSCHLAGSBEZEICHNUNG
REGIONENBEZEICHNUNG

10300 1/059275 7305

1504 NOE LANDSCHAFTSFONDS (ZG)

S U M M E

1504 BISCHOFSTETTEN

0,00

10300 1/059275 7305

1551 NOE LANDSCHAFTSFONDS (ZG)

0,00

S U M M E

1551 TEXTINGTAL

32.902,51

S U M M E

15 SUMME BEZIRK MELK

32.902,51

32.902,51

VOM 81.01.01
BIS 06.03.17

MPB YV25 (02.00)

AUFGLIEDERUNG DER ZAHLUNGEN NACH REGIONEN

PER 2005.12.31 2006.03.17

SEITE 11

DKZ H/ANSATZ POST UGL	GMD- NUM.	VORANSCHLAGSBEZEICHNUNG REGIONENBEZEICHNUNG	VON 81.01.01 BIS 06.03.17
10300 1/059275 7305	1606	NOE LANDSCHAFTSFONDS (ZG)	16.352,68
S U M M E	1606	DRASENHOFEN	16.352,68
10300 1/059275 7305	1608	NOE LANDSCHAFTSFONDS (ZG)	3.689,17
S U M M E	1608	FALKENSTEIN	3.689,17
10300 1/059275 7305	1609	NOE LANDSCHAFTSFONDS (ZG)	3.040,00
S U M M E	1609	FALLEBACH	3.040,00
10300 1/059275 7305	1629	NOE LANDSCHAFTSFONDS (ZG)	1.708,50
S U M M E	1629	LAA AN DER THAYA	1.708,50
10300 1/059275 7305	1633	NOE LANDSCHAFTSFONDS (ZG)	782,99
S U M M E	1633	MISTELBACH	782,99
10300 1/059275 7305	1650	NOE LANDSCHAFTSFONDS (ZG)	6.044,06
S U M M E	1650	STRONSDORF	6.044,06
10300 1/059275 7305	1654	NOE LANDSCHAFTSFONDS (ZG)	5.413,07
S U M M E	1654	WILFERSDORF	5.413,07
S U M M E	16	SUMME BEZIRK MISTELBACH	37.030,47

MPB XV25 (02.00)

AUFGLIEDERUNG DER ZAHLUNGEN NACH REGIONEN

SEITE 12

PER 2005.12.31 2006.03.17

DKZ H/ANSATZ POST UGL

GMD-
NUM. VORANSCHLAGSBEZEICHNUNG
REGIONENBEZEICHNUNG

10300 1/059275 7305

VON 81.01.01
BIS 06.03.17

S U M M E

1706 NOE LANDSCHAFTSFONDS (ZG)

1.053,52

10300 1/059275 7305

1707 NOE LANDSCHAFTSFONDS (ZG)

1.053,52

S U M M E

1707 GIESSHUEBL

6.573,00

S U M M E

17 SUMME BEZIRK MOEDLING

6.573,00

7.626,52

MPB YV25 (02.00)

AUFGLIEDERUNG DER ZAHLUNGEN NACH REGIONEN

PER 2005.12.31 2006.03.17

SEITE 13

DKZ H/ANSATZ POST UGL

GMD- VORANSCHLAGSBEZEICHNUNG
NUM. REGIONENBEZEICHNUNG

10300 1/059275 7305

1812 NOE LANDSCHAFTSFONDS (ZG)

S U M M E

1812 GRIMMENSTEIN

15.906,92

10300 1/059275 7305

1829 NOE LANDSCHAFTSFONDS (ZG)

S U M M E

1829 REICHENAU AN DER RAX

15.906,92

10300 1/059275 7305

1849 NOE LANDSCHAFTSFONDS (ZG)

S U M M E

1849 HOFLEIN AN DER HOHEN WAND

3.749,00

S U M M E

18 SUMME BEZIRK NEUNKIRCHEN

1.262,53

1.262,53

20.918,45

VON 81.01.01
BIS 06.03.17

MPB YV25 (02.00)

AUFGLIEDERUNG DER ZAHLUNGEN NACH REGIONEN

PER 2005.12.31 2006.03.17

SEITE 14

DKZ H/ANSATZ POST UGL

GMD- VORANSCHLAGSBEZEICHNUNG
NUM. REGIONENBEZEICHNUNG

10300 1/059275 7305 1912 NOE LANDSCHAFTSFONDS (ZG)

S U M M E 1912 HERZOGENBURG

5.871,47

S U M M E 19 SUMME BEZIRK ST. POELTEN

5.871,47

5.871,47

MPB YV25 (02.00)

AUFGLIEDERUNG DER ZAHLUNGEN NACH REGIONEN

SEITE 15

PER 2005.12.31 2006.03.17

GMD- VORANSCHLAGSBEZEICHNUNG
NUM. REGIONENBEZEICHNUNG

VON 81.01.01
BIS 06.03.17

DKZ H/ANSATZ POST UGL
10300 1/059275 7305

41.423,67

S U M M E
2002 NOE LANDSCHAFTSFONDS (ZG)
2002 GOESTLING AN DER YBBS

41.423,67

S U M M E
20 SUMME BEZIRK SCHEIBBS

41.423,67

DKZ H/ANSATZ POST UGL	GMD- NUM.	VORANSCHLAGSBEZEICHNUNG REGIONENBEZEICHNUNG	PER 2005.12.31	2006.03.17	SEITE
10300 1/059275 7305	2114	NOE LANDSCHAFTSFONDS (ZG)	VON 81.01.01		16
S U M M E	2114	KIRCHBERG AM WAGRAM	BIS 06.03.17	1.307,71	
10300 1/059275 7305	2120	NOE LANDSCHAFTSFONDS (ZG)		1.307,71	
S U M M E	2120	MICHELHAUSEN		32.000,00	
10300 1/059275 7305	2142	NOE LANDSCHAFTSFONDS (ZG)		32.000,00	
S U M M E	2142	ST. ANDRAE - WOERDERN		120,43	
S U M M E	21	SUMME BEZIRK TULLN		120,43	
				33.428,14	

MPB YV25 (02.00)

AUFGLIEDERUNG DER ZAHLUNGEN NACH REGIONEN

DKZ H/ANSATZ POST UGL

PER 2005.12.31 2006.03.17 SEITE 17

DKZ H/ANSATZ POST UGL	GMD- NUM.	VORANSCHLAGSBEZEICHNUNG REGIONENBEZEICHNUNG	2005.12.31	2006.03.17	SEITE
10300 1/059275 7305	2306	NOE LANDSCHAFTSFONDS (ZG)	VON 81.01.01 BIS 06.03.17		
S U M M E	2306	ERLACH		10.000,00	
10300 1/059275 7305	2315	NOE LANDSCHAFTSFONDS (ZG)		10.000,00	
S U M M E	2315	KRUMBACH		13.537,16	
10300 1/059275 7305	2316	NOE LANDSCHAFTSFONDS (ZG)		13.537,16	
S U M M E	2316	LANZENKIRCHEN		3.269,41	
S U M M E	23	SUMME BEZIRK WIENER NEUSTADT		3.269,41	
				26.806,57	

MPB YV25 (02.00)

AUFGLIEDERUNG DER ZAHLUNGEN NACH REGIONEN

DKZ H/ANSATZ POST UGL

10300 1/059275 7305

S U M M E

S U M M E

GMD-
NUM.

2403 NOE LANDSCHAFTSFONDS (ZG)

2403 GABLITZ

24 SUMME BEZIRK WIEN UMGEBUNG

VORANSCHLAGSBEZEICHNUNG
REGIONENBEZEICHNUNG

PER 2005.12.31 2006.03.17

VON 81.01.01
BIS 06.03.17

3.967,56

3.967,56

3.967,56

SEITE 18

MPB YV25 (02.00)

AUFGLIEDERUNG DER ZAHLUNGEN NACH REGIONEN

PER 2005.12.31 2006.03.17 SEITE 19

DKZ H/ANSATZ POST UGL	GMD- NUM.	VORANSCHLAGSBEZEICHNUNG REGIONENBEZEICHNUNG	
10300 1/059275 7305	2506	NOE LANDSCHAFTSFONDS (ZG)	
S U M M E	2506	GRAFENSCHLAG	8.416,80
10300 1/059275 7305	2520	NOE LANDSCHAFTSFONDS (ZG)	
S U M M E	2520	POELLA	8.416,80
10300 1/059275 7305	2530	NOE LANDSCHAFTSFONDS (ZG)	
S U M M E	2530	ZWETTL-NIEDEROESTERREICH	1.020,00
S U M M E	25	SUMME BEZIRK ZWETTL	10.491,00
			10.491,00
			19.927,80

VON 81.01.01
BIS 06.03.17

MPB YV25 (02.00)

AUFGLIEDERUNG DER ZAHLUNGEN NACH REGIONEN

DKZ H/ANSATZ POST UGL

GMD-
NUM. VORANSCHLAGSBEZEICHNUNG
REGIONENBEZEICHNUNG

G E S A M T S U M M E

SUMME BUNDESLAND NIEDEROESTERREICH

PER 2005.12.31

2006.03.17

20

SEITE

VON 81.01.01
BIS 06.03.17

499.440,70

An die
Landesamtsdirektion
des Amtes der NÖ Landesregierung
Herrn Landesamtsdir. Dr. Werner Seif
Landhausplatz 1
3109 ST.PÖLTEN

Amt der NÖ Landesregierung

- 5. MAI 2006

zu LAD1-SE-30701007
Bearbeiter *W. Posch* Beilagen

2006-05-04
Mag.Bau

Bericht über die Landentwicklung Regionalförderbericht 2005 Gemeindeförderungsbericht 2005

Sehr geehrter Herr Landesamtsdirektor!

Anbei stellen wir Ihnen den Regionalförderbericht 2005 zur Verfügung.

In Ergänzung zum Regionalförderbericht 2005 möchten wir folgende Zusatzinformationen übermitteln:

1. Gemeinderelevante Regionalförderprojekte 2005

Insgesamt wurden 2005 gefördert:	Projekte	108
	Investitionsvolumen	€ 87.019.585,17
	Fördervolumen	€ 33.149.378,29

Dabei traten Gemeinden selbst als Projektträger auf:

Projekte	16
Investitionsvolumen	€ 13.497.546,93
Fördervolumen	€ 5.153.884,11

Die Aufgliederung der Projekte finden Sie im Anhang zu diesem Schreiben.

ecoplus. Niederösterreichs Regionale Entwicklungsagentur Gesellschaft m.b.H.

1010 Wien, Österreich, Lugeck 1, PF 1476, Tel.: +43 (0)1/513 78 50-0, Fax: DW 44
headoffice@ecoplus.at, www.ecoplus.at, www.loweraustria.biz

Firmenbuch: FN 90237b, LG Wiener Neustadt, DVR: 0492027, UID Nr.: ATU 37475308
Bankverbindung: NÖ Landesbank-Hypothekenbank AG, Konto-Nr.: 01155098216, BLZ: 53000
IBAN: AT 455300 001155098216, BIC/SWIFT: HYPNATWW; Raiffeisenlandesbank NÖ-Wien,
Konto-Nr.: 61-00.066.134, BLZ: 32000, IBAN: AT 33 3200 0061 00066134, BIC/SWIFT: RLNWATWW
Firmensitz: IZ NÖ-Süd, Straße 3, PF 70, 2355 Wiener Neudorf, Österreich

Geförderte Projekte, bei denen Gemeinden indirekt im Rahmen einer anderen Rechtsform beteiligt sind:

Projekte	12
Investitionsvolumen	€ 984.801,00
Fördervolumen	€ 639.867,00

Auch bei den Beschlüssen zur EU-Regionalberatung sind bei den darin subsumierten Einzelprojekten Gemeinden direkt betroffen bzw. teilweise auch zur Mitfinanzierung angehalten.


2. Darlehen für Aufschließungsmaßnahmen von Betriebsgebieten (Eco Plus eigene Förderaktion)

Im Berichtsjahr 2005 wurde an die Stadtgemeinde Horn ein Förderungsdarlehen in Höhe von € 270.000,- (Laufzeit 10 Jahre , Verzinsung 3%) für die Betriebsgebiets- Aufschließung gewährt.

Wir hoffen, mit unserem Schreiben gedient zu haben - für allfällige Rückfragen steht ich Ihnen gerne zur Verfügung.

Mit freundlichen Grüßen

ecoplus Gesellschaft mbH




Mag. Werner Bauer
Bereichsleiter Impulsprojektförderung

Anlage: Regionalförderbericht 2005
Darstellung Projekte mit Gemeinden als Projektträger

**PROJEKTE MIT GEMEINDEN
ALS PROJEKTRÄGER**

Projekt	Gemeinde	INVEST.VOL	FÖRDERVOL
Ausbau Ferrum Ybbsitz	Ybbsitz	2.770.000	1.300.000
LAG NÖ Alpin: Basiskonzept Lachsfischen im Schneeberggebiet	Puchberg am Schneeberg	18.000	14.400
LAG Wachau: Umsetzung Stationenaufbereitung Mautern	Mautern	88.200	70.560
LAG Wachau: Studie zur Attraktivierung Teisenhoferhof	Weißkirchen	30.794	24.636
LAG Wachau: Marillenmeile Rossatz-Arnsdorf	Rossatz-Arnsdorf	72.369	57.895
LAG Traisental: Attraktivierung Urzeitmuseum Nussdorf	Nußdorf ob der Traisen	58.666	35.200
Hermann Nitsch Museum	Mistelbach	3.600.000	1.450.000
Europäisches Zentrum für Europa- und Sicherheitspolitik	Maria Enzersdorf	841.550	280.517
Errichtung Kletterhalle Weinburg	Weinburg	2.100.000	700.000
Erschließung des Betriebsgebietes Altenmarkt an der Triesting	Altenmarkt an der Triesting	737.806	207.000
Verbesserung der Aufschließung Betriebsgebiet Horn	Horn	390.000	130.000
Aufschließung Betriebsgebiet Ernsthofen	Ernsthofen	510.000	170.000
Attraktivierung Sommerarena Baden	BADEN	643.400	150.000
Attraktivierung Schifffahrtsmuseum Spitz	Spitz	195.800	64.600
Aufschließung Betriebsgebiet Oed- West	Oed-Öhling	979.820	326.610
Ergänzungsinvestitionen Schigebiet Mitterbach	Mitterbach am Erlaufsee	461.142	172.467
SUMMEN		13.497.547	5.153.884

AMT DER NIEDERÖSTERREICHISCHEN LANDESREGIERUNG
 Gruppe Finanzen
 Abteilung Wohnungsförderung
 Postanschrift 3109 St. Pölten, Landhausplatz 1
 Amt der Niederösterreichischen Landesregierung, 3109



An
 LAD 1

Amt der NÖ Landesregierung

- 2. FEB. 2006

Zu LAD1-SE-3072/007
 Bearbeiter K. Posch Beilagen

Beilagen
 1

F2-9-547/22-06

Kennzeichen (bei Antwort bitte angeben)

Bezug	Bearbeiter	(0 27 42) 9005	Datum
LAD1-SE-3072/007-2006	Fr. Pfeiffer	Durchwahl 15615	31. Jänner 2006

Betrifft
 NÖ Gemeindeförderungsbericht 2005
 Förderung aus Mitteln der Wohnungsförderung

Entsprechend dem Beschluss des NÖ Landtages vom 29. November 1993 wird in der Beilage die Aufstellung über die den Gemeinden gewährten Förderungen angeschlossen.

Die in der Tabelle über Regierungsbeschluss zuerkannten Förderungen beinhalten die auf Auszahlungslaufzeit kumulierten Zuschüsse (laut Förderungsmodell bis zu 25 Jahre) sowie Darlehensgewährungen im Gesamtausmaß von € 24.534.285,31.

NÖ Landesregierung

Im Auftrage

(Mag. Frank)

Abteilungsleiter

BEZIRK	GEMEINDE	LANDESMITTEL
AMSTETTEN	Amstetten	669.081,00
	Hollenstein	11.280,00
	Kematen	88.935,00
	St. Valentin	265.155,00
	Wallsee-Sindelburg	3.820,00
	Ybbsitz	12.600,00
BADEN	Bad Vöslau	1.400.717,50
	Berndorf	430.560,00
	Leobersdorf	5.375.613,25
	Pottendorf	249.750,00
	Traiskirchen	1.330.170,00
	Weissenbach/Triesting	46.980,00
GÄNSERNDORF	Zistersdorf	2.610,00
GMÜND	Heidenreichstein	1.280,00
HOLLABRUNN	Hohenwarth-Mühlbach	4.850,00
HORN	Drosendorf-Zissersdorf	1.390,00
	Japons	12.075,00
KORNEUBURG	Kornbeuburg	174.885,00
	Stockerau	45.290,00
KREMS-LAND	Lichtenau	26.380,00
	Maria Laach	69.402,56
LILIENFELD	Kleinzell	808.188,50
	Türnitz	6.410,00
MÖDLING	Achau	6.570,00
	Brunn/Geb.	31.000,00
	Gumpoldskirchen	1.153.046,00
	Mödling	376.230,00
	Vösendorf	759.720,00
	Wr. Neudorf	274.590,00
NEUNKIRCHEN	Aspang Markt	900.415,00
	Breitenau	2.273.225,50
	Gloggnitz	19.155,00
	Grünbach am Schneeberg	54.825,00

	Neunkirchen	178.185,00
	Pitten	65.430,00
	Seebenstein	32.200,00
	Semmering	160.925,00
	St. Egyden/Steinfeld	43.390,00
	Trattenbach	84.780,00
ST.PÖLTEN-LAND	Asperhofen	12.165,00
	Haunoldstein	1.745.016,00
	Kapelln	45.915,00
	Prinzersdorf	40.215,00
	Wilhelmsburg	115.560,00
SCHEIBBS	Gresten	38.290,00
	St. Anton	3.660,00
TULLN	Großriedenthal	1.920,00
WR.NEUSTADT-LAND	Felixdorf	3.232.425,00
	Waldegg	47.280,00
WIEN-UMGEBUNG	Gramatneusiedl	63.675,00
	Himberg	317.370,00
	Klosterneuburg	787.365,00
	Leopoldsdorf	103.270,00
ZWETTL	Zwettl	28.710,00
KREMS-STADT	Krems Stadt	90.840,00
ST.PÖLTEN-STADT	St. Pölten Stadt	113.670,00
WR.NEUSTADT-STADT	Wr. Neustadt Stadt	295.830,00
SUMME		24.534.285,31
Aus Mitteln des Wohnbauförderungsfonds erfolgten keine Bewilligungen.		

**NÖ AMTSHAFTUNGS-AUSGLEICHSFONDS BEIM
AMT DER NIEDERÖSTERREICHISCHEN LANDESREGIERUNG**
Gruppe Innere Verwaltung
Abteilung Gemeinden
Postanschrift 3109 St. Pölten, Landhausplatz 1
Amt der Niederösterreichischen Landesregierung, 3109



An die
Abteilung Landesamtsdirektion

Bürgerservice-Telefon 02742-9005-9005
In Verwaltungsfragen für Sie da. Natürlich auch außerhalb
der Amtsstunden: Mo-Fr 07:00-19:00, Sa 07:00-14:00 Uhr

Beilagen

IVW3-ALLG-3000201/015-2006

Kennzeichen (bei Antwort bitte angeben)

Bezug	BearbeiterIn	(0 27 42) 9005	Durchwahl	Datum
LAD1-SE-3072/007-2006	Schleritzko	12615		01. Februar 2006

Betrifft
NÖ Gemeindeförderungsbericht 2005

Zum do. Schreiben vom 13. Jänner 2006 wird mitgeteilt, dass im Jahr 2005 keine Ansprüche gegenüber dem NÖ Amtshaftungsausgleichsfonds schlagend wurden und daher keine Förderungen an die Gemeinden ausbezahlt wurden.

Der Stellvertreter der Leiterin
des NÖ Amtshaftungsausgleichsfonds
Dr. Schilk
Votr. Hofrat

elektronisch unterfertigt

Amt der NÖ Landesregierung

- 2. FEB. 2006

zu LAD1-SE-3072/007

Bearbeiter

H. Posch

Beilagen

AMT DER NIEDERÖSTERREICHISCHEN LANDESREGIERUNG
Gruppe Innere Verwaltung
Abteilung Feuerwehr und Zivilschutz
 Postanschrift 3430 Tulln, Minoritenplatz 1
Amt der Niederösterreichischen Landesregierung, 3430



Abteilung Landesamtsdirektion

Beilagen

IVW4-K-2651/009-2006

Kennzeichen (bei Antwort bitte angeben)

Bezug	Bearbeiter	(0 27 42) 9005	Datum
LAD1-SE-3072/007-2006	Großschmidt	Durchwahl 16678	09. Mai 2006

Betrifft
 NÖ Einsatzopferfonds - NÖ Gemeindeförderungsbericht 2005

Zu Ihrem Schreiben vom 13. Jänner 2006 betreffend Gemeindeförderungsbericht 2005 teilen wir Ihnen mit dass im Rahmen des NÖ Einsatzopferfonds **keine Gemeinden oder Gemeindeverbände** gefördert werden.

Dr. Schlichtinger

elektronisch unterfertigt

**NÖ SCHUL- UND KINDERGARTENFONDS BEIM
AMT DER NIEDERÖSTERREICHISCHEN LANDESREGIERUNG**
Gruppe Kultur, Wissenschaft und Unterricht - Abteilung Schulen
Postanschrift 3109 St. Pölten, Landhausplatz 1



Amt der Niederösterreichischen Landesregierung, 3109

Abteilung Landesamtsdirektion / Sekretariat

Amt der NÖ Landesregierung

- 6. FEB. 2006

zu LAD1-SE-3072/007
Bearbeiter *K. Posch* Beilagen

Beilagen
K4-A-289/027-2006 1
Kennzeichen (bei Antwort bitte angeben)

Bürgerservice-Telefon 02742-9005-9005

In Verwaltungsfragen für Sie da. Natürlich auch außerhalb
der Amtsstunden: Mo-Fr 07:00-19:00, Sa 07:00-14:00 Uhr

Bezug	BearbeiterIn	(0 27 42) 9005	Durchwahl	Datum
LAD1-SE-3072/007-2006	Martin Fischer	13229		06. Februar 2006

Betrifft
NÖ Gemeindeförderungsbericht 2005, NÖ Schul- und Kindergartenfonds

Beiliegend wird der Gemeindeförderungsbericht 2005 des NÖ Schul- und Kindergartenfonds übermittelt.

Es darf hingewiesen werden, dass beim
Ansatz 7/100005/7355 Beihilfen und beim
Ansatz 7/100006/2404 Darlehen
verrechnet werden.

Ergeht an:
1. Büro LH-Stv. Onodi

Zur Kenntnis

Mag. Kleibel

elektronisch unterfertigt

DIESE LISTE WURDE VOM BENUTZER YN01 ERSTELLT.

NAECHSTER CODE YV51 72100,7,100005,7355,101,05
 02-02-06 07:07:18

** SALDO VWV ** NOE SCHUL- UND KINDERGARTENFONDS

DKZ 72100 H 7 ANS 100005 POST 7355 101 REF 90 IND 0001 DECK 000
 R I B I ANW 7210 AB 43 JAHR CS EDV-KZ 00030
 BEZ KAPITALTRANSFERS AN GEMEINDEN (BAUL. MASSNAHMEN)

	S/H	ANF. RUECKST.	S/H
SALDO PH1	0,00		0,00
SALDO PH2	17.013.200,00 S	ABSTATTUNG	0,00
SALDO PH3	0,00	VR	17.013.200,00 S
SALDO PH4	0,00	BR	17.013.200,00 S
SALDO PH5	17.013.200,00 H	E	17.013.200,00 H
SALDO PH6	0,00		

17.013.200 -
 40.000 -
 19.319.550,70
 221.900 -
 13.807,84
27.608.458,54

DIESE LISTE WURDE VOM BENUTZER YN01 ERSTELLT.

NAECHSTER CODE YV51 72100.7,100005,7355.102,05
 02-02-06 07:07:29

** SALDO VWV ** NOE SCHUL- UND KINDERGARTENFONDS

DKZ 72100 H 7 ANS 100005 POSTI 7355 102 REF 90 IND 0001

R 1 B 1 ANW 7210 AB 43 JAHR 05 DECK 000

BEZ KAPITALTRANSFERS AN GEMEINDEN (SCHUELERAUTOBUSSE) EDV-KZ 00030

SALDO PH1	0,00	S/H	ANF. RUECKST.	0,00	S/H
SALDO PH2	40.000,00	S	ABSTATTUNG	0,00	
SALDO PH3	0,00		VR	40.000,00	S
SALDO PH4	0,00		BR	40.000,00	S
SALDO PH5	40.000,00	H	E	40.000,00	H
SALDO PH6	0,00				

DIESE LISTE WURDE VOM BENUTZER YN01 ERSTELLT.

NAECHSTER CODE YV51 72100,7.100005,7355,103,05
 02-02-06 07:17:33

** SALDO YVW ** NOE SCHUL- UND KINDERGARTENFONDS

DKZ 72100 H 7 AMS 100005 POST 7355 103 REF 90 IND 0001 DECK 000
 R 1 B 1 ANW 7210 AB 43 JAHR 05 EDV-KZ 00030
 BEZ KAPITALTRANSFERS AN GEMEINDEN (ANNUITAETENZUSCHUESSE)

	0,00	S/H	ANF.RUECKST.	0,00	S/H
SALDO PH1	0,00		ANF.RUECKST.	0,00	
SALDO PH2	10.319.550,70	S	ABSTATTUNG	0,00	
SALDO PH3	0,00		VR	10.319.550,70	S
SALDO PH4	0,00		BR	10.319.550,70	S
SALDO PH5	10.319.550,70	H	E	10.319.550,70	H
SALDO PH6	0,00				

DIESE LISTE WURDE VOM BENUTZER YN01 ERSTELLT.

NAECHSTER CODE YV51 72100,7.100005.7355,104,05
02-02-06 07:07:36

** SALDO VWV ** NOE SCHUL- UND KINDERGARTENFONDS

DKZ 72100 H 7 ANS 100005 POST 7355 104 REF 90 IND 0001 DECK 000
R 1 B I ANW 7210 AB 43 JAHR 05 EDV-KZ 00030

BEZ KAPITALTRANSFERS AN GEMEINDEN (HOCHWASSER 2002)

SALDO PH1	0,00	S/H	ANF RUECKST.	0,00	S/H
SALDO PH2	221.900,00	S	ABSTATTUNG	0,00	
SALDO PH3	0,00	VR		221.900,00	S
SALDO PH4	0,00	BR		221.900,00	S
SALDO PH5	221.900,00	H	E	221.900,00	H
SALDO PH6	0,00			221.900,00	H

DIESE LISTE WURDE VOM BENUTZER YN01 ERSTELLT.

NAECHSTER CODE YV51 72100,7,100006,2404,101,05
02-02-06 07:17:56

** SALDO VVV ** NOE SCHUL- UND KINDERGARTENFONDS

DKZ 72100 H 7 ANS 100006 POST 2404 101 REF 90 IND 0001
R 1 R 1 ANW 7210 AB 43 JAHR 05
BEZ INVESTITIONSDARLEHEN AN GEMEINDEN

DECK 000
EDV-KZ 00000

SALDO PH1	0,00	S/H	0,00	S/H
SALDO PH2	13.807,84	S	ANF RUECKST.	0,00
SALDO PH3	0,00		ABSTATTUNG	0,00
SALDO PH4	0,00		VR	13.807,84
SALDO PH5	13.807,84	H	BR	13.807,84
SALDO PH6	0,00		E	13.807,84

XPB YV25 (02.00) AUFGLIEDERUNG DER ZAHLUNGEN NACH REGIONEN PER 2005.12.31 2006.02.02 SEITE 1

AUSWAHL- NACH KONTO DKZ H ANSATZ POST UGL DKZ H ANSATZ POST UGL DKZ H ANSATZ POST UGL

KRITERIEN 72100 7 ***** 7355 *** 72100 7 ***** 2404 ***

NACH GEMEINDE

DKZ H/ANSATZ POST UGL	GMD- NUM.	GEMEINDE-, GROSSRAUMNAME	BEZIRKS- ODER	VON 81.01.01 BIS 06.02.01	BIS 06.02.01
72100 7/100005 7355 101	0100	KREMS AN DER DONAU		3.600,00	3.600,00
72100 7/100005 7355 103	0100	KREMS AN DER DONAU		15.546,90	15.546,90
72100 7/100005 7355 104	0100	KREMS AN DER DONAU		98.200,00	98.200,00
S U M M E	0100	KREMS AN DER DONAU		117.346,90	117.346,90
S U M M E	01	SUMME KREMS AN DER DONAU		117.346,90	117.346,90

MF8 YV25 (02.00)

AUFGLIEDERUNG DER ZAHLUNGEN NACH REGIONEN

DKZ H/ANSATZ POST UGL	GMD- NUM.	GEMEINDE- GROSSRAUMNAME	BEZIRKS- ODER	PER 2005.12.31	2006.02.02	SEITE
72100 7/100005 7355 101	0200	ST.POELTEN		VON 81.01.01		
72100 7/100005 7355 103	0200	ST.POELTEN		BIS 06.02.01	BIS 06.02.01	
S U M M E				148.400,00	148.400,00	
				108.394,94	108.394,94	
S U M M E	02	SUMME ST.POELTEN		256.794,94	256.794,94	
				256.794,94	256.794,94	

MPB YV25 (02.00)

AUFGLIEDERUNG DER ZAHLUNGEN NACH REGIONEN

SEITE 3

PER 2005.12.31 2006.02.02

DKZ H/ANSATZ POST UGL

GMD- NUM.	GEMEINDE-, GROSSRAUMNAME	BEZIRKS- ODER	VON 81.01.01 BIS 06.02.01	VON 81.01.01 BIS 06.02.01
72100	7/100005	7355	101	
72100	7/100005	7355	103	
S U M M E				
0300	WAIDHOFEN AN DER YBBS		20.900,00	20.900,00
	WAIDHOFEN AN DER YBBS		27.693,80	27.693,80
03	SUMME WAIDHOFEN AN DER YBBS		48.593,80	48.593,80
S U M M E				
			48.593,80	48.593,80

MPB YV25 (02.00)

AUFGLIEDERUNG DER ZAHLUNGEN NACH REGIONEN

PER 2005.12.31

2006.02.02

SEITE 4

DKZ H/ANSATZ POST UGL

GMD- GEMEINDE-, BEZIRKS- ODER
NUM. GROSSRAUMNAME

VON 81.01.01
BIS 06.02.01

VON 81.01.01
BIS 06.02.01

72100 7/100005 7355 101
72100 7/100005 7355 103

75.000,00
329.504,56

75.000,00
329.504,56

S U M M E

0400 WIENER NEUSTADT
0400 WIENER NEUSTADT

404.504,56

404.504,56

04 SUMME WIENER NEUSTADT

404.504,56

404.504,56

MPB YV25 (02.00) AUFGLIEDERUNG DER ZAHLUNGEN NACH REGIONEN

SEITE 5

PER 2005.12.31 2006.02.02

DKZ H/ANSATZ POST UGL	GMD- NUM.	GEMEINDE-, GROSSRAUMNAME	BEZIRKS- ODER	VON 81.01.01 BIS 06.02.01	2006.02.02	VON 81.01.01 BIS 06.02.01
72100 7/100005 7355 101	0501	ALLHARTSBERG		892.200,00		892.200,00
72100 7/100005 7355 103	0501	ALLHARTSBERG		3.884,46		3.884,46
S U M M E	0501	ALLHARTSBERG		896.084,46		896.084,46
72100 7/100005 7355 101	0502	AMSTETTEN		164.300,00		164.300,00
72100 7/100005 7355 103	0502	AMSTETTEN		163.736,94		163.736,94
S U M M E	0502	AMSTETTEN		328.036,94		328.036,94
72100 7/100005 7355 103	0503	ARDAGGER		22.768,40		22.768,40
S U M M E	0503	ARDAGGER		22.768,40		22.768,40
72100 7/100005 7355 103	0504	ASCHBACH-MARKT		10.923,75		10.923,75
S U M M E	0504	ASCHBACH-MARKT		10.923,75		10.923,75
72100 7/100005 7355 101	0506	BEHAMBERG		38.100,00		38.100,00
72100 7/100005 7355 103	0506	BEHAMBERG		47.769,26		47.769,26
S U M M E	0506	BEHAMBERG		85.869,26		85.869,26
72100 7/100005 7355 103	0508	ENNSDORF		3.142,48		3.142,48
S U M M E	0508	ENNSDORF		3.142,48		3.142,48
72100 7/100005 7355 103	0509	ERNSTHOFEN		10.975,37		10.975,37
S U M M E	0509	ERNSTHOFEN		10.975,37		10.975,37
72100 7/100005 7355 103	0510	ERTL		3.445,36		3.445,36
S U M M E	0510	ERTL		3.445,36		3.445,36
72100 7/100005 7355 101	0511	EURATSFELD		41.500,00		41.500,00
72100 7/100005 7355 103	0511	EURATSFELD		16.594,53		16.594,53
S U M M E	0511	EURATSFELD		58.094,53		58.094,53
72100 7/100005 7355 101	0512	FERSCHNITZ		27.700,00		27.700,00
72100 7/100005 7355 103	0512	FERSCHNITZ		821,60		821,60
S U M M E	0512	FERSCHNITZ		28.521,60		28.521,60
72100 7/100005 7355 101	0514	HAAG		8.600,00		8.600,00
72100 7/100005 7355 103	0514	HAAG		95.414,47		95.414,47
S U M M E	0514	HAAG		104.014,47		104.014,47
72100 7/100005 7355 101	0515	HAIDERSHOFEN		18.300,00		18.300,00
72100 7/100005 7355 103	0515	HAIDERSHOFEN		10.746,82		10.746,82
S U M M E	0515	HAIDERSHOFEN		29.046,82		29.046,82
72100 7/100005 7355 103	0516	HOLLENSTEIN AN DER YBBS		14.712,14		14.712,14
S U M M E	0516	HOLLENSTEIN AN DER YBBS		14.712,14		14.712,14
72100 7/100005 7355 101	0520	NEUHOFEN AN DER YBBS		12.600,00		12.600,00
72100 7/100005 7355 103	0520	NEUHOFEN AN DER YBBS		19.827,38		19.827,38

MPB YV25 (02.00) AUFGLIEDERUNG DER ZAHLUNGEN NACH REGIONEN

PER 2005.12.31 2006.02.02 SEITE 6

DKZ H/ANSATZ POST UGL	GMD- NUM.	GEMEINDE-, GROSSRAUMNAME	BEZIRKS- ODER	VON 81.01.01 BIS 06.02.01	VON 81.01.01 BIS 06.02.01
S U M M E	0520	NEUHOFEN AN DER YBBS		32.427,38	32.427,38
72100 7/100005 7355 103	0521	NEUSTADTL AN DER DONAU		27.623,13	27.623,13
S U M M E	0521	NEUSTADTL AN DER DONAU		27.623,13	27.623,13
72100 7/100005 7355 101	0522	OED - OEHLING		4.500,00	4.500,00
72100 7/100005 7355 103	0522	OED - OEHLING		20.900,15	20.900,15
S U M M E	0522	OED - OEHLING		25.400,15	25.400,15
72100 7/100005 7355 101	0524	OPPONITZ		11.100,00	11.100,00
72100 7/100005 7355 103	0524	OPPONITZ		783,20	783,20
S U M M E	0524	OPPONITZ		11.883,20	11.883,20
72100 7/100005 7355 103	0526	ST. GEORGEN AM REITH		4.772,42	4.772,42
S U M M E	0526	ST. GEORGEN AM REITH		4.772,42	4.772,42
72100 7/100005 7355 101	0527	ST. GEORGEN AM YBBSFELDE		42.000,00	42.000,00
72100 7/100005 7355 103	0527	ST. GEORGEN AM YBBSFELDE		4.085,02	4.085,02
S U M M E	0527	ST. GEORGEN AM YBBSFELDE		46.085,02	46.085,02
72100 7/100005 7355 102	0529	ST. PANTALEON - ERLA		5.900,00	5.900,00
72100 7/100005 7355 103	0529	ST. PANTALEON - ERLA		21.778,29	21.778,29
72100 7/100005 7355 104	0529	ST. PANTALEON - ERLA		3.600,00	3.600,00
S U M M E	0529	ST. PANTALEON - ERLA		31.278,29	31.278,29
72100 7/100005 7355 101	0530	ST. PETER IN DER AU		6.000,00	6.000,00
72100 7/100005 7355 103	0530	ST. PETER IN DER AU		127.730,87	127.730,87
S U M M E	0530	ST. PETER IN DER AU		133.730,87	133.730,87
72100 7/100005 7355 101	0531	ST. VALENTIN		95.000,00	95.000,00
72100 7/100005 7355 103	0531	ST. VALENTIN		81.875,16	81.875,16
S U M M E	0531	ST. VALENTIN		176.875,16	176.875,16
72100 7/100005 7355 101	0532	SEITENSTETTEN		6.900,00	6.900,00
72100 7/100005 7355 103	0532	SEITENSTETTEN		34.076,74	34.076,74
S U M M E	0532	SEITENSTETTEN		40.976,74	40.976,74
72100 7/100005 7355 101	0533	SONNTAGSBERG		28.200,00	28.200,00
72100 7/100005 7355 103	0533	SONNTAGSBERG		15.589,02	15.589,02
S U M M E	0533	SONNTAGSBERG		43.789,02	43.789,02
72100 7/100005 7355 103	0534	STRENGSBERG		59.508,77	59.508,77
S U M M E	0534	STRENGSBERG		59.508,77	59.508,77
72100 7/100005 7355 101	0538	WALLSEE - SINDELBURG		2.300,00	2.300,00
S U M M E	0538	WALLSEE - SINDELBURG		2.300,00	2.300,00
72100 7/100005 7355 101	0539	WEISTRACH		12.800,00	12.800,00
72100 7/100005 7355 103	0539	WEISTRACH		1.726,37	1.726,37

MPB	YV25 (02.00)	AUFGLIEDERUNG DER ZAHLUNGEN NACH REGIONEN			PER 2005.12.31	2006.02.02	SEITE
DKZ	H/ANSATZ	POST	UGL	GMD- NUM.	GEMEINDE- GROSSRAUMNAME	BEZIRKS- ODER	
S U M M E				0539	WEISTRACH		
72100	7/100005	7355	101	0541	WINKLARN		VON 81.01.01 BIS 06.02.01
S U M M E				0541	WINKLARN		14.526,37
72100	7/100005	7355	101	0542	WOLFSBACH		3.800,00
72100	7/100005	7355	103	0542	WOLFSBACH		3.800,00
S U M M E				0542	WOLFSBACH		4.700,00
72100	7/100005	7355	101	0543	YBBSITZ		27.919,86
72100	7/100005	7355	103	0543	YBBSITZ		32.619,86
S U M M E				0543	YBBSITZ		2.300,00
72100	7/100005	7355	101	0544	ZELLERN		2.625,70
72100	7/100005	7355	103	0544	ZELLERN		4.925,70
S U M M E				0544	ZELLERN		33.800,00
S U M M E				05	SUMME BEZIRK AMSTETTEN		12.785,32
							46.585,32
							2.334.742,08
							2.334.742,08

MPB YV25 (02.00) AUFGLIEDERUNG DER ZAHLUNGEN NACH REGIONEN

PER 2005.12.31 2006.02.02

SEITE 8

DKZ H/ANSATZ POST UGL	GMD- NUM.	GEMEINDE- GROSSRAUMNAME	BEZIRKS- ODER	VON 01.01.01 BIS 06.02.01	VON 01.01.01 BIS 06.02.01
72100 7/100005 7355 103	0601	ALLAND		58.013,87	58.013,87
S U M M E				58.013,87	58.013,87
72100 7/100005 7355 103	0602	ALLENMARKT AN DER TRIESTING		812,72	812,72
S U M M E				812,72	812,72
72100 7/100005 7355 101	0603	BAD VOESLAW		130.000,00	130.000,00
72100 7/100005 7355 103	0603	BAD VOESLAW		30.388,78	30.388,78
S U M M E				160.388,78	160.388,78
72100 7/100005 7355 101	0604	BADEN		1.796.600,00	1.796.600,00
72100 7/100005 7355 103	0604	BADEN		23.734,88	23.734,88
S U M M E				1.820.334,88	1.820.334,88
72100 7/100005 7355 101	0605	BERNDORF		131.900,00	131.900,00
72100 7/100005 7355 103	0605	BERNDORF		52.650,49	52.650,49
S U M M E				184.550,49	184.550,49
72100 7/100005 7355 103	0607	EBREICHSORF		71.846,05	71.846,05
S U M M E				71.846,05	71.846,05
72100 7/100005 7355 103	0608	ENZESFELD - LINDABRUNN		6.282,97	6.282,97
S U M M E				6.282,97	6.282,97
72100 7/100005 7355 103	0612	GUENSELSORF		6.013,55	6.013,55
S U M M E				6.013,55	6.013,55
72100 7/100005 7355 103	0613	HEILIGENKREUZ		11.648,65	11.648,65
S U M M E				11.648,65	11.648,65
72100 7/100005 7355 103	0614	HERNSTEIN		1.542,85	1.542,85
S U M M E				1.542,85	1.542,85
72100 7/100005 7355 103	0615	HIRTENBERG		7.216,91	7.216,91
S U M M E				7.216,91	7.216,91
72100 7/100005 7355 103	0616	KLAUSEN - LEOPOLDSORF		26.624,93	26.624,93
S U M M E				26.624,93	26.624,93
72100 7/100005 7355 103	0618	KOTTINGBRUNN		25.581,55	25.581,55
S U M M E				25.581,55	25.581,55
72100 7/100005 7355 101	0620	LEOBERSDORF		85.900,00	85.900,00
72100 7/100005 7355 103	0620	LEOBERSDORF		52.640,96	52.640,96
S U M M E				138.540,96	138.540,96
72100 7/100005 7355 103	0623	OBERWALTERSDORF		96.306,21	96.306,21

MPB YV25 (02.00) AUFGLIEDERUNG DER ZAHLUNGEN NACH REGIONEN

PER 2005.12.31 2006.02.02 SEITE 9

DKZ H/ANSATZ POST UGL	GMD- NUM.	GEMEINDE-, GROSSRAUMNAME	BEZIRKS- ODER	VON 81.01.01 BIS 06.02.01	VON 81.01.01 BIS 06.02.01
S U M M E	0623	OBERWALTERSDORF		96.306,21	96.306,21
72100 7/100005 7355 101	0625	PFAPFSTATTEN		505.900,00	505.900,00
72100 7/100005 7355 103	0625	PFAPFSTATTEN		25.030,49	25.030,49
S U M M E	0625	PFAPFSTATTEN		530.930,49	530.930,49
72100 7/100005 7355 101	0626	POTTENDORF		5.700,00	5.700,00
72100 7/100005 7355 103	0626	POTTENDORF		38.846,61	38.846,61
S U M M E	0626	POTTENDORF		44.546,61	44.546,61
72100 7/100005 7355 103	0627	POTTENSTEIN		11.497,06	11.497,06
S U M M E	0627	POTTENSTEIN		11.497,06	11.497,06
72100 7/100005 7355 103	0629	REISENBERG		11.497,06	11.497,06
S U M M E	0629	REISENBERG		10.260,66	10.260,66
72100 7/100005 7355 101	0633	SEIBERSDORF		10.260,66	10.260,66
72100 7/100005 7355 103	0633	SEIBERSDORF		12.000,00	12.000,00
S U M M E	0633	SEIBERSDORF		734,58	734,58
72100 7/100005 7355 103	0635	SOOSS		12.734,58	12.734,58
S U M M E	0635	SOOSS		6.064,36	6.064,36
72100 7/100005 7355 103	0636	TATTENDORF		6.064,36	6.064,36
S U M M E	0636	TATTENDORF		1.224,94	1.224,94
72100 7/100005 7355 101	0637	TEESDORF		1.224,94	1.224,94
72100 7/100005 7355 103	0637	TEESDORF		3.100,00	3.100,00
S U M M E	0637	TEESDORF		56.162,13	56.162,13
72100 7/100005 7355 101	0639	TRAIKIRCHEN		59.262,13	59.262,13
72100 7/100005 7355 103	0639	TRAIKIRCHEN		118.000,00	118.000,00
S U M M E	0639	TRAIKIRCHEN		58.139,51	58.139,51
72100 7/100005 7355 103	0641	TRUMAU		176.139,51	176.139,51
S U M M E	0641	TRUMAU		9.743,04	9.743,04
72100 7/100005 7355 103	0645	WEISSENBACH AN DER TRIESTING		9.743,04	9.743,04
S U M M E	0645	WEISSENBACH AN DER TRIESTING		6.887,22	6.887,22
72100 7/100005 7355 103	0646	BLUMAU - NEURISSHOF		6.887,22	6.887,22
S U M M E	0646	BLUMAU - NEURISSHOF		6.736,71	6.736,71
S U M M E	06	SUMME BEZIRK BADEN		6.736,71	6.736,71
				3.491.732,68	3.491.732,68

MPB YV25 (02.00) AUFGLIEDERUNG DER ZAHLUNGEN NACH REGIONEN

PER 2005.12.31 2006.02.02 SEITE 10

DKZ H/ANSATZ POST UGL	GMD- NUM.	GEMEINDE-, BEZIRKS- ODER GROSSRAUMNAME	VON 01.01.01 BIS 06.02.01	VON 01.01.01 BIS 06.02.01
72100 7/100005 7355 103	0701	AU AM LEITHABERGE	19.778,37	19.778,37
S U M M E				
72100 7/100005 7355 101	0704	BRUCK AN DER LEITHA	16.900,00	16.900,00
72100 7/100005 7355 103	0704	BRUCK AN DER LEITHA	127.795,34	127.795,34
S U M M E				
72100 7/100005 7355 103	0704	BRUCK AN DER LEITHA	144.695,34	144.695,34
S U M M E				
72100 7/100005 7355 101	0708	GOETTESBRUNN - ARBESTHAL	3.208,48	3.208,48
72100 7/100005 7355 101	0708	GOETTESBRUNN - ARBESTHAL	3.208,48	3.208,48
72100 7/100005 7355 103	0709	GOETZENDORF AN DER LEITHA	6.300,00	6.300,00
72100 7/100005 7355 103	0709	GOETZENDORF AN DER LEITHA	9.137,85	9.137,85
S U M M E				
72100 7/100005 7355 101	0709	GOETZENDORF AN DER LEITHA	15.437,85	15.437,85
72100 7/100005 7355 103	0710	HAINBURG AN DER DONAU	76.100,00	76.100,00
S U M M E				
72100 7/100005 7355 103	0710	HAINBURG AN DER DONAU	72.871,56	72.871,56
72100 7/100005 7355 101	0710	HAINBURG AN DER DONAU	148.971,56	148.971,56
72100 7/100005 7355 101	0711	HASLAU - MARIA ELLEND	81.500,00	81.500,00
72100 7/100005 7355 103	0711	HASLAU - MARIA ELLEND	10.515,08	10.515,08
S U M M E				
72100 7/100005 7355 103	0711	HASLAU - MARIA ELLEND	92.015,08	92.015,08
S U M M E				
72100 7/100005 7355 103	0712	HOEFLEIN	5.413,59	5.413,59
S U M M E				
72100 7/100005 7355 103	0712	HOEFLEIN	5.413,59	5.413,59
72100 7/100005 7355 103	0713	HOF AM LEITHABERGE	2.675,88	2.675,88
S U M M E				
72100 7/100005 7355 103	0713	HOF AM LEITHABERGE	2.675,88	2.675,88
72100 7/100005 7355 103	0715	HUNDSHEIM	5.761,18	5.761,18
S U M M E				
72100 7/100005 7355 103	0715	HUNDSHEIM	5.761,18	5.761,18
72100 7/100005 7355 103	0716	MANNERSDORF AM LEITHAGEBIRGE	17.883,17	17.883,17
S U M M E				
72100 7/100005 7355 103	0716	MANNERSDORF AM LEITHAGEBIRGE	17.883,17	17.883,17
72100 7/100005 7355 103	0719	PRELENKIRCHEN	9.273,51	9.273,51
S U M M E				
72100 7/100005 7355 103	0719	PRELENKIRCHEN	9.273,51	9.273,51
72100 7/100005 7355 103	0721	ROHRAU	2.486,48	2.486,48
S U M M E				
72100 7/100005 7355 101	0721	ROHRAU	2.486,48	2.486,48
72100 7/100005 7355 101	0724	SOMMEREIN	2.900,00	2.900,00
72100 7/100005 7355 103	0724	SOMMEREIN	659,88	659,88
S U M M E				
72100 7/100005 7355 101	0724	SOMMEREIN	3.559,88	3.559,88
72100 7/100005 7355 103	0726	TRAUTMANNSDORF AN DER LEITHA	5.400,00	5.400,00
72100 7/100005 7355 103	0726	TRAUTMANNSDORF AN DER LEITHA	15.311,99	15.311,99
S U M M E				
72100 7/100005 7355 103	0726	TRAUTMANNSDORF AN DER LEITHA	20.711,99	20.711,99

MPB YV25 (02.00)

AUFGLIEDERUNG DER ZAHLUNGEN NACH REGIONEN

11

SEITE

PER 2005.12.31

2006.02.02

DKZ H/ANSATZ POST UGL

GMD- GEMEINDE-, BEZIRKS- ODER
NUM. GROSSRAUMNAME

VON 81.01.01
BIS 06.02.01

VON 81.01.01
BIS 06.02.01

72100 7/100005 7355 101
72100 7/100005 7355 103

0728 WOLFSTHAL

3.800,00

3.800,00

0728 WOLFSTHAL

2.410,25

2.410,25

S U M M E

6.210,25

6.210,25

S U M M E

498.082,61

498.082,61

SUMME BEZIRK BRUCK AN DER LEITHA

MPB YV25 (02.00) AUFGLIEDERUNG DER ZAHLUNGEN NACH REGIONEN

PER 2005.12.31 2006.02.02 SEITE 12

DKZ H/ANSATZ POST UGL	GMD- NUM.	GEMEINDE-, GROSSRAUMNAME	BEZIRKS- ODER	VON 81.01.01 BIS 06.02.01	VON 81.01.01 BIS 06.02.01
72100 7/100005 7355 103	0803	ANGERN AN DER MARCH		13.266,02	13.266,02
S U M M E					
72100 7/100005 7355 101	0804	AUERSTHAL		13.266,02	13.266,02
72100 7/100005 7355 103	0804	AUERSTHAL		10.000,00	10.000,00
S U M M E				10.248,36	10.248,36
72100 7/100005 7355 103	0805	BAD PIRAWARTH		20.248,36	20.248,36
S U M M E				7.299,63	7.299,63
72100 7/100005 7355 103	0808	DEUTSCH-WAGRAM		7.299,63	7.299,63
S U M M E				41.510,06	41.510,06
72100 7/100005 7355 103	0810	DROESING		41.510,06	41.510,06
S U M M E				985,83	985,83
72100 7/100005 7355 101	0811	DUERNKRUT		985,83	985,83
72100 7/100005 7355 103	0811	DUERNKRUT		69.800,00	69.800,00
S U M M E				61.930,62	61.930,62
72100 7/100005 7355 103	0812	EBENTHAL		131.730,62	131.730,62
S U M M E				13.560,67	13.560,67
72100 7/100005 7355 103	0814	ENGELHARTSTETTEN		13.560,67	13.560,67
72100 7/100005 7355 104	0814	ENGELHARTSTETTEN		7.419,05	7.419,05
S U M M E				15.200,00	15.200,00
72100 7/100005 7355 101	0817	GAENSERNDORF		22.619,05	22.619,05
72100 7/100005 7355 103	0817	GAENSERNDORF		35.800,00	35.800,00
S U M M E				107.843,29	107.843,29
72100 7/100005 7355 101	0817	GAENSERNDORF		143.643,29	143.643,29
S U M M E				2.700,00	2.700,00
72100 7/100005 7355 103	0821	GROSS-ENZERSDORF		2.700,00	2.700,00
S U M M E				18.706,10	18.706,10
72100 7/100005 7355 103	0824	GROSS-SCHWEINBARTH		18.706,10	18.706,10
S U M M E				15.802,06	15.802,06
72100 7/100005 7355 103	0827	HOHENAU AN DER MARCH		15.802,06	15.802,06
S U M M E				26.488,23	26.488,23
72100 7/100005 7355 101	0827	HOHENAU AN DER MARCH		26.488,23	26.488,23
72100 7/100005 7355 103	0828	HOHENRUPERSDORF		26.488,23	26.488,23
72100 7/100005 7355 103	0828	HOHENRUPERSDORF		27.100,00	27.100,00
S U M M E				7.494,32	7.494,32
72100 7/100005 7355 103	0828	HOHENRUPERSDORF		34.594,32	34.594,32
S U M M E				15.319,16	15.319,16
72100 7/100005 7355 103	0829	JEDENSPEIGEN			

MPB YV25 (02.00) AUFGLIEDERUNG DER ZAHLUNGEN NACH REGIONEN

DKZ H/ANSATZ POST UGL PER 2005.12.31 2006.02.02 SEITE 13

GMD- NUM.	GEMEINDE- GROSSRAUMNAME	BEZIRKS- ODER	VON 01.01.01 BIS 06.02.01	VON 01.01.01 BIS 06.02.01
0829	JEDENSPEIGEN		15.319,16	15.319,16
0830	LASSEE		2.300,00	2.300,00
0830	LASSEE		68.813,23	68.813,23
0830	LASSEE		71.113,23	71.113,23
0831	LEOPOLDSDORF IM MARCHFELDE		79.400,00	79.400,00
0831	LEOPOLDSDORF IM MARCHFELDE		51.580,57	51.580,57
0831	LEOPOLDSDORF IM MARCHFELDE		130.980,57	130.980,57
0835	MARCHEGG		4.496,77	4.496,77
0835	MARCHEGG		4.496,77	4.496,77
0836	MARKGRAFNEUSIEDL		94.300,00	94.300,00
0836	MARKGRAFNEUSIEDL		11.432,00	11.432,00
0836	MARKGRAFNEUSIEDL		105.732,00	105.732,00
0838	MATZEN - RAGENDORF		239.100,00	239.100,00
0838	MATZEN - RAGENDORF		56.793,70	56.793,70
0838	MATZEN - RAGENDORF		295.893,70	295.893,70
0841	NEUSIEDL AN DER ZAYA		386.600,00	386.600,00
0841	NEUSIEDL AN DER ZAYA		6.763,77	6.763,77
0841	NEUSIEDL AN DER ZAYA		393.363,77	393.363,77
0842	OBERSIEBENRUNN		7.600,00	7.600,00
0842	OBERSIEBENRUNN		6.722,45	6.722,45
0842	OBERSIEBENRUNN		14.322,45	14.322,45
0844	ORTH AN DER DONAU		9.100,00	9.100,00
0844	ORTH AN DER DONAU		13.540,84	13.540,84
0844	ORTH AN DER DONAU		22.640,84	22.640,84
0848	PROTTES		16.100,00	16.100,00
0848	PROTTES		13.807,84	13.807,84
0848	PROTTES		29.907,84	29.907,84
0852	SCHOENKIRCHEN - REYERSDORF		247.900,00	247.900,00
0852	SCHOENKIRCHEN - REYERSDORF		24.988,66	24.988,66
0852	SCHOENKIRCHEN - REYERSDORF		272.888,66	272.888,66
0854	SPANNBERG		872,79	872,79
0854	SPANNBERG		872,79	872,79
0856	STRASSHOF AN DER NORDBAHN		106.000,00	106.000,00
0856	STRASSHOF AN DER NORDBAHN		101.622,26	101.622,26
0856	STRASSHOF AN DER NORDBAHN		207.622,26	207.622,26
0860	WEIKENDORF		5.623,78	5.623,78

MPB YV25 (02.00)

AUFGLIEDERUNG DER ZAHLUNGEN NACH REGIONEN

DKZ H/ANSATZ POST UGL	GMD- NUM.	GEMEINDE- GROSSRAUMNAME	BEZIRKS- ODER	PER 2005.12.31	2006.02.02	SEITE
S U M M E	0860	WEIKENDORF		VON 81.01.01 BIS 06.02.01	VON 81.01.01 BIS 06.02.01	14
72100 7/100005 7355 103	0863	ZISTERSDORF		5.623,78	5.623,78	
S U M M E	0863	ZISTERSDORF		9.543,05	9.543,05	
S U M M E	08	SUMME BEZIRK GAENSERNDORF		9.543,05	9.543,05	
				2.073.475,11	2.073.475,11	

MPB YV25 (02.00) AUFGLIEDERUNG DER ZAHLUNGEN NACH REGIONEN

PER 2005.12.31 2006.02.02 SEITE 15

DKZ H/ANSATZ POST UGL	GMD- NUM.	GEMEINDE-, GROSSRAUMNAME	BEZIRKS- ODER	VON 81.01.01 BIS 06.02.01	PER 2005.12.31	2006.02.02	SEITE
72100 7/100005 7355 103	0902	AMALIENDORF - AALFANG		1.984,22		1.984,22	
S U M M E				1.984,22		1.984,22	
72100 7/100005 7355 103	0903	BRAND - NAGELBERG		13.697,06		13.697,06	
S U M M E				13.697,06		13.697,06	
72100 7/100005 7355 101	0904	EGGERN		2.500,00		2.500,00	
72100 7/100005 7355 103	0904	EGGERN		6.933,88		6.933,88	
S U M M E				9.433,88		9.433,88	
72100 7/100005 7355 103	0906	EISGARN		2.843,49		2.843,49	
S U M M E				2.843,49		2.843,49	
72100 7/100005 7355 103	0908	GMUEND		2.843,49		2.843,49	
S U M M E				66.300,98		66.300,98	
72100 7/100005 7355 103	0909	GROSSDIETMANS		66.300,98		66.300,98	
S U M M E				11.899,62		11.899,62	
72100 7/100005 7355 103	0910	BAD GROSSPERTHOLZ		11.899,62		11.899,62	
S U M M E				1.880,71		1.880,71	
72100 7/100005 7355 101	0912	GROSSCHOENAU		1.880,71		1.880,71	
72100 7/100005 7355 103	0912	GROSSCHOENAU		2.800,00		2.800,00	
S U M M E				8.242,35		8.242,35	
72100 7/100005 7355 103	0913	MOORBAD HARBACH		11.042,35		11.042,35	
S U M M E				7.712,17		7.712,17	
72100 7/100005 7355 102	0915	HAUGSCHLAG		7.712,17		7.712,17	
S U M M E				4.800,00		4.800,00	
72100 7/100005 7355 103	0916	HEIDENREICHSTEIN		4.800,00		4.800,00	
S U M M E				5.553,36		5.553,36	
72100 7/100005 7355 103	0917	HIRSCHBACH		5.553,36		5.553,36	
S U M M E				552,94		552,94	
72100 7/100005 7355 103	0920	HOHENEICH		552,94		552,94	
S U M M E				16.575,47		16.575,47	
72100 7/100005 7355 101	0921	KIRCHBERG AM WALDE		16.575,47		16.575,47	
S U M M E				7.100,00		7.100,00	
72100 7/100005 7355 101	0925	LITSCHAU		7.100,00		7.100,00	
72100 7/100005 7355 103	0925	LITSCHAU		4.600,00		4.600,00	
S U M M E				43.790,70		43.790,70	
72100 7/100005 7355 103	0925	LITSCHAU		48.390,70		48.390,70	

VON 81.01.01
BIS 06.02.01

MPB YV25 (02.00) AUFGLEDERUNG DER ZAHLUNGEN NACH REGIONEN

DKZ H/ANSATZ POST UGL	GMD- NUM.	GEMEINDE-, GROSSRAUMNAME	BEZIRKS- ODER	PER 2005.12.31	2006.02.02	SEITE
72100 7/100005 7355 103	0929	REINGERS		VON 81.01.01 BIS 06.02.01	VON 81.01.01 BIS 06.02.01	16
S U M M E	0929	REINGERS		3.077,97	3.077,97	
72100 7/100005 7355 103	0932	ST. MARTIN		3.077,97	3.077,97	
S U M M E	0932	ST. MARTIN		8.032,29	8.032,29	
72100 7/100005 7355 103	0935	SCHREMS		8.032,29	8.032,29	
72100 7/100005 7355 104	0935	SCHREMS		53.135,21	53.135,21	
S U M M E	0935	SCHREMS		15.500,00	15.500,00	
72100 7/100005 7355 103	0939	UNSERFRAU - ALTWEITRA		68.635,21	68.635,21	
S U M M E	0939	UNSERFRAU - ALTWEITRA		7.510,12	7.510,12	
72100 7/100005 7355 101	0940	WALDENSTEIN		7.510,12	7.510,12	
72100 7/100005 7355 103	0940	WALDENSTEIN		9.200,00	9.200,00	
S U M M E	0940	WALDENSTEIN		6.453,46	6.453,46	
72100 7/100005 7355 103	0942	WEITRA		15.653,46	15.653,46	
S U M M E	0942	WEITRA		34.764,22	34.764,22	
S U M M E	0942	WEITRA		34.764,22	34.764,22	
S U M M E	09	SUMME BEZIRK GMEJND		347.440,22	347.440,22	

MPB	YV25 (02.00)	AUFGLIEDERUNG DER ZAHLUNGEN NACH REGIONEN			PER 2005.12.31	2006.02.02	SEITE
DEZ	H/ANSATZ	POST	UGL	GMD- NUM.	GEMEINDE-, GROSSRAUMNAME	BEZIRKS- ODER	
72100	7/100005	7355	103	1001	ALBERNDORF IM PULKAUTAL		VON 81.01.01 BIS 06.02.01
S U M M E							3.647,53
72100	7/100005	7355	101	1008	GOELLERSDORF		3.647,53
S U M M E							61.200,00
72100	7/100005	7355	103	1009	GRABERN		61.200,00
S U M M E							10.673,77
72100	7/100005	7355	101	1015	HADRES		10.673,77
S U M M E							6.000,00
72100	7/100005	7355	103	1016	HARDEGG		6.000,00
S U M M E							374,68
72100	7/100005	7355	103	1018	HAUGSDORF		374,68
S U M M E							52.257,40
72100	7/100005	7355	101	1022	HOLLABRUNN		52.257,40
72100	7/100005	7355	103	1022	HOLLABRUNN		17.600,00
S U M M E							136.257,70
72100	7/100005	7355	103	1026	MAISSAU		153.857,70
S U M M E							5.120,91
72100	7/100005	7355	101	1028	NAPPERSDORF - KAMMERSDORF		5.120,91
72100	7/100005	7355	103	1028	NAPPERSDORF - KAMMERSDORF		194.200,00
S U M M E							12.010,46
72100	7/100005	7355	103	1035	PULKAU		206.210,46
S U M M E							13.362,08
72100	7/100005	7355	103	1036	RAVELSBACH		13.362,08
S U M M E							13.998,99
72100	7/100005	7355	101	1037	RETZ		13.998,99
72100	7/100005	7355	103	1037	RETZ		27.100,00
S U M M E							8.124,87
72100	7/100005	7355	103	1038	RETZBACH		35.224,87
S U M M E							5.729,97
72100	7/100005	7355	101	1043	SITZENDORF AN DER SCHMIDA		5.729,97
72100	7/100005	7355	103	1043	SITZENDORF AN DER SCHMIDA		26.200,00
S U M M E							13.880,70
72100	7/100005	7355	103	1043	SITZENDORF AN DER SCHMIDA		40.080,70
72100	7/100005	7355	103	1051	WULLERSDORF		3.577,12

MPB YV25 (02.00)	AUFGLIEDERUNG DER ZAHLUNGEN NACH REGIONEN		PER 2005.12.31	2006.02.02	SEITE
DKZ H/ANSATZ POST UGL	GMD- NUM.	GEMEINDE- GROSSRAUMNAME	VON 81.01.01 BIS 06.02.01	VON 81.01.01 BIS 06.02.01	18
S U M M E	1051	WÜLLERSDORF	3.577,12	3.577,12	
72100 7/100005 7355 101	1052	ZELLERNDORF	3.600,00	3.600,00	
S U M M E	1052	ZELLERNDORF	3.600,00	3.600,00	
72100 7/100005 7355 101	1053	ZIERSDORF	540.300,00	540.300,00	
72100 7/100005 7355 103	1053	ZIERSDORF	22.158,33	22.158,33	
S U M M E	1053	ZIERSDORF	562.458,33	562.458,33	
S U M M E	10	SUMME BEZIRK HOLLABRUNN	1.177.374,51	1.177.374,51	

MPB	YV25 (02.00)	AUFGLIEDERUNG DER ZAHLUNGEN NACH REGIONEN			PER 2005.12.31	2006.02.02	SEITE
DKZ	H/ANSATZ	POST	UGL	GMD- NUM.	GEMEINDE- GROSSRAUMNAME	BEZIRKS- ODER	VON 81.01.01 BIS 06.02.01
				1101	ALTENBURG		VON 81.01.01 BIS 06.02.01
				1101	ALTENBURG		37.456,83
				1102	BRUNN AN DER WILD		37.456,83
				1102	BRUNN AN DER WILD		27.949,96
				1103	BURGSCHLEINITZ - KUEHRING		27.949,96
				1103	BURGSCHLEINITZ - KUEHRING		1.902,52
				1104	DROSENDORF - ZISSERSDORF		1.902,52
				1104	DROSENDORF - ZISSERSDORF		25.200,00
				1104	DROSENDORF - ZISSERSDORF		9.618,69
				1105	EGGENBURG		34.818,69
				1105	EGGENBURG		72.315,87
				1106	GARS AM KAMP		72.315,87
				1106	GARS AM KAMP		54.500,00
				1106	GARS AM KAMP		55.531,64
				1106	GARS AM KAMP		10.100,00
				1107	GERAS		120.131,64
				1107	GERAS		309,05
				1109	HORN		309,05
				1109	HORN		82.900,00
				1109	HORN		66.992,55
				1110	IRNFRIITZ - MESSERN		149.892,55
				1110	IRNFRIITZ - MESSERN		11.900,00
				1110	IRNFRIITZ - MESSERN		34.170,24
				1111	JAPONS		46.070,24
				1111	JAPONS		2.406,94
				1113	LANGAU		2.406,94
				1113	LANGAU		4.378,98
				1114	MEISELDORF		4.378,98
				1114	MEISELDORF		600,00
				1114	MEISELDORF		2.711,66
				1119	ROEHRENBACH		3.311,66
				1119	ROEHRENBACH		27.600,00
				1119	ROEHRENBACH		6.177,31
				1120	ROESCHITZ		33.777,31
				1120	ROESCHITZ		5.385,89
				1120	ROESCHITZ		5.385,89

MPB YV25 (02.00)		AUFGLIEDERUNG DER ZAHLUNGEN NACH REGIONEN		PER 2005.12.31	2006.02.02	SEITE
DKZ H/ANSATZ	POST UGL	GMD- NUM.	GEMEINDE- GROSSRAUMNAME	VON 81.01.01 BIS 06.02.01	VON 81.01.01 BIS 06.02.01	20
72100 7/100005	7355 103	1121	ROSENBURG - MOLD	694,04	694,04	
S U M M E						
72100 7/100005	7355 103	1121	ROSENBURG - MOLD	694,04	694,04	
S U M M E						
72100 7/100005	7355 103	1123	ST. BERNHARD - FRAUENHOFEN	380,33	380,33	
S U M M E						
72100 7/100005	7355 103	1123	ST. BERNHARD - FRAUENHOFEN	380,33	380,33	
S U M M E						
72100 7/100005	7355 103	1124	SIGMUNDSHERBERG	6.859,33	6.859,33	
S U M M E						
72100 7/100005	7355 103	1124	SIGMUNDSHERBERG	6.859,33	6.859,33	
S U M M E						
72100 7/100005	7355 103	1129	WEITERSFELD	1.270,38	1.270,38	
S U M M E						
72100 7/100005	7355 103	1129	WEITERSFELD	1.270,38	1.270,38	
S U M M E						
		11	SUMME BEZIRK HORN	549.312,21	549.312,21	

MPB YV25 (02.00)

AUFGLEDERUNG DER ZAHLUNGEN NACH REGIONEN

PER 2005.12.31 2006.02.02

SEITE

21

DKZ H/ANSATZ POST UGL	GMD- NUM.	GEMEINDE-, GROSSRAUMNAME	BEZIRKS- ODER	VON 01.01.01 BIS 06.02.01	VON 01.01.01 BIS 06.02.01
72100 7/100005 7355 101	1201	BISAMBERG		4.500,00	4.500,00
72100 7/100005 7355 103	1201	BISAMBERG		5.800,74	5.800,74
S U M M E				10.300,74	10.300,74
72100 7/100005 7355 103	1202	ENZERSFELD		4.090,36	4.090,36
S U M M E				4.090,36	4.090,36
72100 7/100005 7355 101	1204	GROSSMUGL		600,00	600,00
72100 7/100005 7355 103	1204	GROSSMUGL		21.184,50	21.184,50
S U M M E				21.784,50	21.784,50
72100 7/100005 7355 103	1205	GROSSRUSSEBACH		14.766,27	14.766,27
S U M M E				14.766,27	14.766,27
72100 7/100005 7355 101	1207	HARMANNSDORF		17.900,00	17.900,00
72100 7/100005 7355 103	1207	HARMANNSDORF		17.813,56	17.813,56
S U M M E				35.713,56	35.713,56
72100 7/100005 7355 103	1208	HAUSLEITEN		19.611,43	19.611,43
S U M M E				19.611,43	19.611,43
72100 7/100005 7355 101	1213	KORNEUBURG		182.100,00	182.100,00
72100 7/100005 7355 103	1213	KORNEUBURG		112.558,28	112.558,28
S U M M E				294.658,28	294.658,28
72100 7/100005 7355 103	1214	LANGENZERSDORF		4.255,56	4.255,56
S U M M E				4.255,56	4.255,56
72100 7/100005 7355 103	1215	LEITZERSDORF		29.843,42	29.843,42
S U M M E				29.843,42	29.843,42
72100 7/100005 7355 103	1216	LEOBENDORF		2.004,50	2.004,50
S U M M E				2.004,50	2.004,50
72100 7/100005 7355 103	1226	STERNENDORF		11.274,31	11.274,31
S U M M E				11.274,31	11.274,31
72100 7/100005 7355 103	1227	SPILLERN		1.036,11	1.036,11
S U M M E				1.036,11	1.036,11
72100 7/100005 7355 103	1229	STETTEN		28.807,95	28.807,95
S U M M E				28.807,95	28.807,95
72100 7/100005 7355 101	1230	STOCKERAU		44.000,00	44.000,00
72100 7/100005 7355 103	1230	STOCKERAU		69.165,01	69.165,01
S U M M E				113.165,01	113.165,01
72100 7/100005 7355 103	1234	NIEDERHOLLABRUNN		11.381,97	11.381,97

MPB YV25 (02.00)

AUFGLIEDERUNG DER ZAHLUNGEN NACH REGIONEN

DKZ H/ANSATZ POST UGL

S U M M E
S U M M E

GMD- GEMEINDE-, BEZIRKS- ODER
NUM. GROSSRAUMNAME
1234 NIEDERHOLLABRUNN
12 SUMME BEZIRK KORNEUBURG

PER 2005.12.31 2006.02.02

VON 81.01.01
BIS 06.02.01 VON 81.01.01
BIS 06.02.01

11.381,97 11.381,97
602.693,97 602.693,97

SEITE 22

MPB	YV25 (02.00)	AUFGLIEDERUNG DER ZAHLUNGEN NACH REGIONEN		PER 2005.12.31	2006.02.02	SEITE	23
	DKZ H/ANSATZ POST UGL	GMD- NUM.	GEMEINDE-, BEZIRKS- ODER GROSSRAUMNAME	VON 81.01.01 BIS 06.02.01	VON 81.01.01 BIS 06.02.01		
	72100 7/100005 7355 103	1300	BEZIRK KREMS AN DER DONAU	861,50	861,50		
	S U M M E			861,50	861,50		
	72100 7/100005 7355 101	1301	AGGSBACH	5.100,00	5.100,00		
	S U M M E			5.100,00	5.100,00		
	72100 7/100005 7355 101	1302	ALBRECHTSBERG AN DER GROSSEN KREMS	4.600,00	4.600,00		
	S U M M E			4.600,00	4.600,00		
	72100 7/100005 7355 103	1308	GRAFENEGB	15.828,24	15.828,24		
	S U M M E			15.828,24	15.828,24		
	72100 7/100005 7355 101	1309	FURTH BEI GOETTWEIG	22.200,00	22.200,00		
	72100 7/100005 7355 103	1309	FURTH BEI GOETTWEIG	1.069,05	1.069,05		
	S U M M E			23.269,05	23.269,05		
	72100 7/100005 7355 101	1310	GEDERSDORF	3.300,00	3.300,00		
	72100 7/100005 7355 103	1310	GEDERSDORF	44.074,19	44.074,19		
	S U M M E			47.374,19	47.374,19		
	72100 7/100005 7355 101	1311	GFOEHL	9.200,00	9.200,00		
	72100 7/100005 7355 103	1311	GFOEHL	30.243,90	30.243,90		
	S U M M E			39.443,90	39.443,90		
	72100 7/100005 7355 101	1319	JAIDHOF	36.000,00	36.000,00		
	S U M M E			36.000,00	36.000,00		
	72100 7/100005 7355 101	1322	LANGENLOIS	8.500,00	8.500,00		
	72100 7/100005 7355 103	1322	LANGENLOIS	63.693,79	63.693,79		
	72100 7/100005 7355 104	1322	LANGENLOIS	8.100,00	8.100,00		
	S U M M E			80.293,79	80.293,79		
	72100 7/100005 7355 101	1324	LICHTENAU IM WALDVIERTEL	2.700,00	2.700,00		
	72100 7/100005 7355 103	1324	LICHTENAU IM WALDVIERTEL	4.406,03	4.406,03		
	72100 7/100005 7355 104	1324	LICHTENAU IM WALDVIERTEL	12.400,00	12.400,00		
	S U M M E			19.506,03	19.506,03		
	72100 7/100005 7355 103	1326	MARIA LAACH AM JAUERLING	7.375,73	7.375,73		
	S U M M E			7.375,73	7.375,73		
	72100 7/100005 7355 101	1327	MAUTERN AN DER DONAU	26.100,00	26.100,00		
	72100 7/100005 7355 103	1327	MAUTERN AN DER DONAU	650,96	650,96		
	S U M M E			26.750,96	26.750,96		
	72100 7/100005 7355 101	1333	PAUDORF	3.600,00	3.600,00		
	72100 7/100005 7355 103	1333	PAUDORF	318,84	318,84		
	S U M M E			3.918,84	3.918,84		
	72100 7/100005 7355 101	1336	RASTENFELD	2.500,00	2.500,00		

MPB YV25 (02.00) AUFGLEDERUNG DER ZAHLUNGEN NACH REGIONEN

SEITE 24

PER 2005.12.31 2006.02.02

DKZ H/ANSATZ POST UGL	GMD-NUM.	GEMEINDE-, BEZIRKS- ODER GROSSRAUMNAME	VON 81.01.01 BIS 06.02.01	VON 81.01.01 BIS 06.02.01
72100 7/100005 7355 103	1336	RASTENFELD	21.888,46	21.888,46
S U M M E				
72100 7/100005 7355 101	1337	ROHRENDORF BEI KREMS	24.388,46	24.388,46
S U M M E				
72100 7/100005 7355 101	1337	ROHRENDORF BEI KREMS	257.000,00	257.000,00
72100 7/100005 7355 101	1338	ROSSATZ - ARNSDORF	9.600,00	9.600,00
72100 7/100005 7355 103	1338	ROSSATZ - ARNSDORF	15.525,71	15.525,71
S U M M E				
72100 7/100005 7355 103	1338	ROSSATZ - ARNSDORF	25.125,71	25.125,71
72100 7/100005 7355 103	1340	ST. LEONHARD AM HORNERWALD	13.050,86	13.050,86
S U M M E				
72100 7/100005 7355 101	1340	ST. LEONHARD AM HORNERWALD	13.050,86	13.050,86
72100 7/100005 7355 101	1343	SENFTENBERG	6.300,00	6.300,00
72100 7/100005 7355 104	1343	SENFTENBERG	21.300,00	21.300,00
S U M M E				
72100 7/100005 7355 103	1343	SENFTENBERG	27.600,00	27.600,00
72100 7/100005 7355 103	1344	SPITZ	3.953,30	3.953,30
S U M M E				
72100 7/100005 7355 101	1344	SPITZ	3.953,30	3.953,30
72100 7/100005 7355 101	1350	WEINZIERL AM WALDE	10.800,00	10.800,00
72100 7/100005 7355 103	1350	WEINZIERL AM WALDE	11.083,35	11.083,35
S U M M E				
72100 7/100005 7355 101	1350	WEINZIERL AM WALDE	21.883,35	21.883,35
72100 7/100005 7355 104	1351	WEISSENKIRCHEN IN DER WACHAU	12.900,00	12.900,00
72100 7/100005 7355 104	1351	WEISSENKIRCHEN IN DER WACHAU	18.900,00	18.900,00
S U M M E				
72100 7/100005 7355 103	1351	WEISSENKIRCHEN IN DER WACHAU	31.800,00	31.800,00
72100 7/100005 7355 103	1355	SCHOENBERG AM KAMP	3.574,98	3.574,98
S U M M E				
72100 7/100005 7355 101	1355	SCHOENBERG AM KAMP	3.574,98	3.574,98
72100 7/100005 7355 101	1356	DROSS	3.000,00	3.000,00
S U M M E				
72100 7/100005 7355 101	1356	DROSS	3.000,00	3.000,00
S U M M E				
13		SUMME BEZIRK KREMS AN DER DONAU	721.698,89	721.698,89

MPB YV25 (02.00)		AUFGLIEDERUNG DER ZAHLUNGEN NACH REGIONEN			PER 2005.12.31	2006.02.02	SEITE
DKZ	H/ANSATZ	POST	UGL	GMD- NUM.	GEMEINDE- GROSSRAUMNAME	BEZIRKS- ODER	
72100	7/100005	7355	101	1402	ESCHENAU		VON 81.01.01
72100	7/100005	7355	103	1402	ESCHENAU		BIS 06.02.01
S U M M E							15.300,00
							38.792,93
72100	7/100005	7355	101	1402	ESCHENAU		54.092,93
72100	7/100005	7355	103	1403	HAINFELD		41.100,00
S U M M E							9.315,56
72100	7/100005	7355	101	1404	HOHENBERG		50.415,56
72100	7/100005	7355	103	1404	HOHENBERG		30.500,00
S U M M E							1.825,27
72100	7/100005	7355	103	1404	HOHENBERG		32.325,27
S U M M E							1.058,12
72100	7/100005	7355	101	1405	KAUMBERG		1.058,12
72100	7/100005	7355	101	1407	LILLENFELD		7.200,00
72100	7/100005	7355	103	1407	LILLENFELD		19.687,59
S U M M E							26.887,59
72100	7/100005	7355	103	1408	MITTERBACH AM ERLAUFSEE		4.969,05
S U M M E							4.969,05
72100	7/100005	7355	103	1409	RAMSAU		9.205,79
S U M M E							9.205,79
72100	7/100005	7355	101	1410	ROHRBACH AN DER GOELSEN		77.100,00
S U M M E							77.100,00
72100	7/100005	7355	103	1411	ST. AEGYD AM NEUWALDE		1.903,88
S U M M E							1.903,88
72100	7/100005	7355	103	1412	ST. VEIT AN DER GOELSEN		2.233,98
S U M M E							2.233,98
72100	7/100005	7355	103	1413	TRAISEN		16.272,65
S U M M E							16.272,65
S U M M E				14	SUMME BEZIRK LILLENFELD		276.464,82

MPB YV25 (02.00)

AUFGLEDERUNG DER ZAHLUNGEN NACH REGIONEN

DKZ H/ANSATZ POST UGL PER 2005.12.31 2006.02.02 SEITE 26

GMD- NUM.	GEMEINDE-, GROSSRAUMNAME	BEZIRKS- ODER	VON 81.01.01 BIS 06.02.01	VON 81.01.01 BIS 06.02.01
1504	BISCHOFSTETTEN		3.176,73	3.176,73
1504	BISCHOFSTETTEN		3.176,73	3.176,73
1505	BLINDENMARKT		3.400,00	3.400,00
1505	BLINDENMARKT		124.518,94	124.518,94
1505	BLINDENMARKT		127.918,94	127.918,94
1506	DORFSTETTEN		16.700,00	16.700,00
1506	DORFSTETTEN		16.700,00	16.700,00
1507	DUNKELSTEINERWALD		42.432,10	42.432,10
1507	DUNKELSTEINERWALD		42.432,10	42.432,10
1509	GOLLING AN DER ERLAUF		16.541,04	16.541,04
1509	GOLLING AN DER ERLAUF		16.541,04	16.541,04
1513	HUERM		8.057,27	8.057,27
1513	HUERM		8.057,27	8.057,27
1514	KILB		10.700,00	10.700,00
1514	KILB		10.350,43	10.350,43
1514	KILB		21.050,43	21.050,43
1519	LEIBEN		32.482,76	32.482,76
1519	LEIBEN		32.482,76	32.482,76
1520	LOOSDORF		23.209,88	23.209,88
1520	LOOSDORF		23.209,88	23.209,88
1521	MANK		29.310,04	29.310,04
1521	MANK		29.310,04	29.310,04
1522	MARBACH AN DER DONAU		5.970,09	5.970,09
1522	MARBACH AN DER DONAU		7.400,00	7.400,00
1522	MARBACH AN DER DONAU		13.370,09	13.370,09
1523	MARIA TAFERL		7.400,00	7.400,00
1523	MARIA TAFERL		7.400,00	7.400,00
1524	MELK		32.710,43	32.710,43
1524	MELK		32.710,43	32.710,43
1525	MUENICHRREITH - LAIMBACH		3.097,15	3.097,15
1525	MUENICHRREITH - LAIMBACH		3.097,15	3.097,15
1527	NEUMARKT AN DER YBBS		50.800,00	50.800,00
1527	NEUMARKT AN DER YBBS		1.740,16	1.740,16

MPB YV25 (02.00)

AUFGliederung DER ZAHLUNGEN NACH REGIONEN

SEITE 27

PER 2005.12.31

2006.02.02

VON 81.01.01
BIS 06.02.01

VON 81.01.01
BIS 06.02.01

DKZ H/ANSATZ POST UGL	GMD- NUM.	GEMEINDE-, GROSSRAUMNAME	BEZIRKS- ODER	VON 81.01.01 BIS 06.02.01	2006.02.02	VON 81.01.01 BIS 06.02.01
S U M M E	1527	NEUMARKT AN DER YBBS		52.540,16		52.540,16
72100 7/100005 7355 103	1528	NOECHLING		4.981,49		4.981,49
S U M M E	1528	NOECHLING		4.981,49		4.981,49
72100 7/100005 7355 103	1530	PERSENBEUG - GOTTSORF		24.494,39		24.494,39
S U M M E	1530	PERSENBEUG - GOTTSORF		24.494,39		24.494,39
72100 7/100005 7355 103	1531	PETZENKIRCHEN		10.315,12		10.315,12
S U M M E	1531	PETZENKIRCHEN		10.315,12		10.315,12
72100 7/100005 7355 103	1533	POEHLARN		4.390,75		4.390,75
S U M M E	1533	POEHLARN		4.390,75		4.390,75
72100 7/100005 7355 103	1534	POEGGSTALL		4.390,75		4.390,75
S U M M E	1534	POEGGSTALL		73.881,91		73.881,91
72100 7/100005 7355 101	1537	RUPRECHTSHOFEN		73.881,91		73.881,91
72100 7/100005 7355 103	1537	RUPRECHTSHOFEN		16.100,00		16.100,00
S U M M E	1537	RUPRECHTSHOFEN		24.266,13		24.266,13
72100 7/100005 7355 101	1539	ST. LEONHARD AM FORST		40.366,13		40.366,13
72100 7/100005 7355 103	1539	ST. LEONHARD AM FORST		702.600,00		702.600,00
S U M M E	1539	ST. LEONHARD AM FORST		4.546,74		4.546,74
72100 7/100005 7355 101	1541	ST. OSWALD		707.146,74		707.146,74
S U M M E	1541	ST. OSWALD		26.300,00		26.300,00
72100 7/100005 7355 103	1542	SCHOENBUEHEL - AGGSBACH		26.300,00		26.300,00
S U M M E	1542	SCHOENBUEHEL - AGGSBACH		14.379,58		14.379,58
72100 7/100005 7355 103	1546	WEITEN		14.379,58		14.379,58
S U M M E	1546	WEITEN		17.537,81		17.537,81
72100 7/100005 7355 101	1549	YBBS AN DER DONAU		17.537,81		17.537,81
72100 7/100005 7355 102	1549	YBBS AN DER DONAU		327.500,00		327.500,00
72100 7/100005 7355 103	1549	YBBS AN DER DONAU		14.800,00		14.800,00
S U M M E	1549	YBBS AN DER DONAU		29.777,87		29.777,87
72100 7/100005 7355 103	1550	ZELKING - MATZLEINSDORF		372.077,87		372.077,87
S U M M E	1550	ZELKING - MATZLEINSDORF		2.593,24		2.593,24
72100 7/100005 7355 101	1551	TEXTINGTAL		2.593,24		2.593,24
72100 7/100005 7355 103	1551	TEXTINGTAL		140.200,00		140.200,00
S U M M E	1551	TEXTINGTAL		40.089,45		40.089,45
72100 7/100005 7355 101	1552	YSPERTAL		180.289,45		180.289,45
72100 7/100005 7355 103	1552	YSPERTAL		148.900,00		148.900,00
				52.118,20		52.118,20

MPB YV25 (02.00)	AUFGLIEDERUNG DER ZAHLUNGEN NACH REGIONEN		PER 2005.12.31	2006.02.02	SEITE
DKZ H/ANSATZ POST UGL	GMD- NUM.	GEMEINDE-, GROSSRAUMNAME	VON 81.01.01 BIS 06.02.01	VON 81.01.01 BIS 06.02.01	28
72100 7/100005 7355 104	1552	YSPERTAL	11.200,00	11.200,00	
S U M M E	1552	YSPERTAL	212.218,20	212.218,20	
72100 7/100005 7355 101	1553	EMMERSDORF AN DER DONAU	12.500,00	12.500,00	
S U M M E	1553	EMMERSDORF AN DER DONAU	12.500,00	12.500,00	
S U M M E	15	SUMME BEZIRK MELK	2.133.469,70	2.133.469,70	

MPB	YV25 (02.00)	AUFGLIEDERUNG DER ZAHLUNGEN NACH REGIONEN			PER 2005.12.31	2006.02.02	SEITE
	DKZ H/ANSATZ POST UGL	GMD- NUM.	GEMEINDE-, GROSSRAUMNAME	BEZIRKS- ODER	VON 81.01.01 BIS 06.02.01	VON 81.01.01 BIS 06.02.01	30
	72100 7/100005 7355 101	1630	LADENDORF		4.100,00	4.100,00	
	S U M M E						
	72100 7/100005 7355 101	1633	MISTELBACH		4.100,00	4.100,00	
	72100 7/100005 7355 103	1633	MISTELBACH		229.800,00	229.800,00	
	S U M M E				70.729,06	70.729,06	
	72100 7/100005 7355 103	1634	NEUDORF BEI STAATZ		300.529,06	300.529,06	
	S U M M E				31.262,46	31.262,46	
	72100 7/100005 7355 103	1642	PILLICHSORF		31.262,46	31.262,46	
	S U M M E				11.694,02	11.694,02	
	72100 7/100005 7355 101	1644	POYSDORF		11.694,02	11.694,02	
	72100 7/100005 7355 103	1644	POYSDORF		84.600,00	84.600,00	
	S U M M E				63.296,29	63.296,29	
	72100 7/100005 7355 101	1649	STAATZ		147.896,29	147.896,29	
	72100 7/100005 7355 103	1649	STAATZ		34.000,00	34.000,00	
	S U M M E				6.484,00	6.484,00	
	72100 7/100005 7355 101	1650	STRONSDORF		40.484,00	40.484,00	
	72100 7/100005 7355 103	1650	STRONSDORF		5.800,00	5.800,00	
	S U M M E				39.175,14	39.175,14	
	72100 7/100005 7355 101	1651	ULRICHSKIRCHEN - SCHLEINBACH		44.975,14	44.975,14	
	72100 7/100005 7355 103	1651	ULRICHSKIRCHEN - SCHLEINBACH		23.000,00	23.000,00	
	S U M M E				60.582,95	60.582,95	
	72100 7/100005 7355 103	1652	ULRICHSKIRCHEN - SCHLEINBACH		83.582,95	83.582,95	
	S U M M E				1.447,31	1.447,31	
	72100 7/100005 7355 103	1653	WILDENDUERNBACH		1.447,31	1.447,31	
	S U M M E				3.721,60	3.721,60	
	72100 7/100005 7355 103	1655	WOLKERSDORF IM WEINVIERTEL		3.721,60	3.721,60	
	S U M M E				50.627,96	50.627,96	
	72100 7/100005 7355 103	1658	OTTENTHAL		50.627,96	50.627,96	
	S U M M E				3.522,72	3.522,72	
	S U M M E				3.522,72	3.522,72	
	16		SUMME BEZIRK MISTELBACH		1.107.942,57	1.107.942,57	

MPB	YV25 (02.00)	AUFGLIEDERUNG DER ZAHLUNGEN NACH REGIONEN			PER 2005.12.31	2006.02.02	SEITE
DKZ	H/ANSATZ	POST	UGL	GMD- NUM.	GEMEINDE- GROSSRAUMNAME	BEZIRKS- ODER	
72100	7/100005	7355	103	1701	ACHAU		VON 81.01.01 BIS 06.02.01
S U M M E							8.249,01
72100	7/100005	7355	103	1702	BIEDERMANNSDORF		8.249,01
S U M M E							2.377,71
72100	7/100005	7355	101	1703	BREITENFURT BEI WIEN		2.377,71
S U M M E							33.800,00
72100	7/100005	7355	103	1704	BREITENFURT BEI WIEN		33.800,00
S U M M E							45.649,83
72100	7/100005	7355	101	1706	GAADEN		45.649,83
72100	7/100005	7355	103	1706	GAADEN		72.700,00
S U M M E							8.320,94
72100	7/100005	7355	103	1710	GUNTRAMSDORF		81.020,94
S U M M E							142.366,69
72100	7/100005	7355	101	1711	HENNERSDORF		142.366,69
S U M M E							4.400,00
72100	7/100005	7355	101	1712	HINTERBRUEHL		4.400,00
72100	7/100005	7355	103	1712	HINTERBRUEHL		8.600,00
S U M M E							28.883,33
72100	7/100005	7355	101	1713	KALTENLEUTGEBEN		37.483,33
72100	7/100005	7355	103	1713	KALTENLEUTGEBEN		44.500,00
S U M M E							12.894,10
72100	7/100005	7355	101	1715	LAXENBURG		57.394,10
72100	7/100005	7355	103	1715	LAXENBURG		10.000,00
S U M M E							785,63
72100	7/100005	7355	103	1716	MARIA ENZERSDORF		10.785,63
S U M M E							90.930,89
72100	7/100005	7355	101	1717	MOEDLING		90.930,89
72100	7/100005	7355	103	1717	MOEDLING		102.900,00
S U M M E							118.252,18
72100	7/100005	7355	103	1718	MUENCHENDORF		221.152,18
S U M M E							6.710,66
72100	7/100005	7355	101	1719	PERCHTOLDSORF		6.710,66
72100	7/100005	7355	103	1719	PERCHTOLDSORF		80.100,00
S U M M E							32.115,10
							112.215,10

DKZ H/ANSATZ POST UGL	GMD- NUM.	AUFGLIEDERUNG DER ZAHLUNGEN NACH REGIONEN GEMEINDE-, BEZIRKS- ODER GROSSRAUMNAME	PER 2005.12.31	2006.02.02	SEITE
MPB YV25 (02.00)					32
72100 7/100005 7355 101	1723	VOESENDORF	VON 81.01.01	VON 81.01.01	
72100 7/100005 7355 103	1723	VOESENDORF	BIS 06.02.01	BIS 06.02.01	
S U M M E			28.400,00	28.400,00	
			54.404,98	54.404,98	
72100 7/100005 7355 103	1725	WIENER NEUDORF	82.804,98	82.804,98	
S U M M E			17.336,74	17.336,74	
72100 7/100005 7355 101	1726	WIENERWALD	17.336,74	17.336,74	
72100 7/100005 7355 103	1726	WIENERWALD	345.200,00	345.200,00	
S U M M E			7.132,66	7.132,66	
S U M M E	17	SUMME BEZIRK MOEDLING	352.332,66	352.332,66	
			1.307.010,45	1.307.010,45	

MPB	YV25 (02.00)	AUFGLIEDERUNG DER ZAHLUNGEN NACH REGIONEN			PER 2005.12.31	2006.02.02	SEITE	
DKZ	H/ANSATZ	POST	UGL	GMD- NUM.	GEMEINDE-, GROSSRAUMNAME	BEZIRKS- ODER	VON 81.01.01 BIS 06.02.01	VON 81.01.01 BIS 06.02.01
				1802	ASPANG-MARKT		4.800,00	4.800,00
				1802	ASPANG-MARKT		1.714,80	1.714,80
				1802	ASPANG-MARKT		6.514,80	6.514,80
				1804	BREITENAU		6.277,83	6.277,83
				1804	BREITENAU		6.277,83	6.277,83
				1807	EDLITZ		39.100,00	39.100,00
				1807	EDLITZ		22.639,33	22.639,33
				1807	EDLITZ		61.739,33	61.739,33
				1808	ENZENREITH		3.400,00	3.400,00
				1808	ENZENREITH		1.672,88	1.672,88
				1808	ENZENREITH		5.072,88	5.072,88
				1810	GLOGGNITZ		23.700,00	23.700,00
				1810	GLOGGNITZ		1.084,56	1.084,56
				1810	GLOGGNITZ		24.784,56	24.784,56
				1811	GRAFENBACH - ST. VALENTIN		2.900,00	2.900,00
				1811	GRAFENBACH - ST. VALENTIN		2.900,00	2.900,00
				1812	GRIMMENSTEIN		3.300,00	3.300,00
				1812	GRIMMENSTEIN		3.300,00	3.300,00
				1813	GRUENBACH AM SCHNEEBERG		10.975,37	10.975,37
				1813	GRUENBACH AM SCHNEEBERG		10.975,37	10.975,37
				1814	KIRCHBERG AM WECHSEL		11.100,00	11.100,00
				1814	KIRCHBERG AM WECHSEL		3.082,16	3.082,16
				1814	KIRCHBERG AM WECHSEL		14.182,16	14.182,16
				1815	MOENICKKIRCHEN		3.200,00	3.200,00
				1815	MOENICKKIRCHEN		3.200,00	3.200,00
				1818	NEUNKIRCHEN		150.500,00	150.500,00
				1818	NEUNKIRCHEN		26.413,31	26.413,31
				1818	NEUNKIRCHEN		176.913,31	176.913,31
				1821	PAYERBACH		2.300,00	2.300,00
				1821	PAYERBACH		3.646,30	3.646,30
				1821	PAYERBACH		5.946,30	5.946,30
				1823	PIITEN		8.243,25	8.243,25
				1823	PIITEN		8.243,25	8.243,25
				1825	PRIGGLITZ		3.053,89	3.053,89
				1825	PRIGGLITZ		3.053,89	3.053,89

MPB	YV25 (02.00)	AUFGLIEDERUNG DER ZAHLUNGEN NACH REGIONEN		PER 2005.12.31	2006.02.02	SEITE
	DKZ H/ANSATZ POST UGL	GMD- NUM.	GEMEINDE-, BEZIRKS- ODER GROSSRAUMNAME	VON 81.01.01 BIS 06.02.01	VON 81.01.01 BIS 06.02.01	34
	72100 7/100005 7355 103	1826	PUCHBERG AM SCHNEEBERG	12.331,02	12.331,02	
	S U M M E					
	72100 7/100005 7355 103	1829	REICHENAU AN DER RAX	19.469,77	19.469,77	
	S U M M E					
	72100 7/100005 7355 103	1831	ST. EGYDEN AM STEINFELD	14.661,70	14.661,70	
	S U M M E					
	72100 7/100005 7355 101	1832	SCHWEIBLINGKIRCHEN - THERNBERG	14.661,70	14.661,70	
	72100 7/100005 7355 103	1832	SCHWEIBLINGKIRCHEN - THERNBERG	95.400,00	95.400,00	
	S U M M E			10.260,15	10.260,15	
	72100 7/100005 7355 103	1832	SCHWEIBLINGKIRCHEN - THERNBERG	105.660,15	105.660,15	
	S U M M E					
	72100 7/100005 7355 103	1833	SCHOTTWIEN	10.340,85	10.340,85	
	S U M M E					
	72100 7/100005 7355 103	1834	SCHRATTENBACH	10.340,85	10.340,85	
	S U M M E					
	72100 7/100005 7355 103	1834	SCHRATTENBACH	4.135,47	4.135,47	
	S U M M E					
	72100 7/100005 7355 103	1835	SCHWARZAU AM STEINFELD	4.135,47	4.135,47	
	S U M M E					
	72100 7/100005 7355 103	1835	SCHWARZAU AM STEINFELD	19.452,18	19.452,18	
	S U M M E					
	72100 7/100005 7355 103	1836	SCHWARZAU IM GEBIRGE	19.452,18	19.452,18	
	S U M M E					
	72100 7/100005 7355 101	1836	SCHWARZAU IM GEBIRGE	11.906,47	11.906,47	
	72100 7/100005 7355 101	1839	TERNITZ	11.906,47	11.906,47	
	72100 7/100005 7355 103	1839	TERNITZ	15.700,00	15.700,00	
	S U M M E			114.547,87	114.547,87	
	72100 7/100005 7355 101	1839	TERNITZ	130.247,87	130.247,87	
	S U M M E					
	72100 7/100005 7355 101	1846	WIMPASSING IM SCHWARZATALE	3.100,00	3.100,00	
	S U M M E					
	72100 7/100005 7355 103	1846	WIMPASSING IM SCHWARZATALE	3.100,00	3.100,00	
	S U M M E					
	72100 7/100005 7355 103	1847	WUERFLACH	3.324,75	3.324,75	
	S U M M E					
	72100 7/100005 7355 101	1847	WUERFLACH	3.324,75	3.324,75	
	72100 7/100005 7355 101	1848	ZOEBERN	3.324,75	3.324,75	
	72100 7/100005 7355 103	1848	ZOEBERN	5.400,00	5.400,00	
	S U M M E			15.988,42	15.988,42	
	72100 7/100005 7355 103	1848	ZOEBERN	21.388,42	21.388,42	
	S U M M E					
	72100 7/100005 7355 103	1849	HOEFLEIN AN DER HOHEN WAND	14.914,90	14.914,90	
	S U M M E					
	72100 7/100005 7355 103	1849	HOEFLEIN AN DER HOHEN WAND	14.914,90	14.914,90	
	S U M M E					
	18		SUMME BEZIRK NEUNKIRCHEN	704.037,23	704.037,23	

MPB	YV25 (02.00)	AUFGLIEDERUNG DER ZAHLUNGEN NACH REGIONEN			PER 2005.12.31	2006.02.02	SEITE
	DKZ H/ANSATZ POST UGL	GMD- NUM.	GEMEINDE-, GROSSRAUMNAME	BEZIRKS- ODER	VON 81.01.01 BIS 06.02.01	VON 81.01.01 BIS 06.02.01	
	72100 7/100005 7355 103	1901	ALTLENGBACH		71.807,41	71.807,41	
	S U M M E						
	72100 7/100005 7355 103	1902	ASPERHOFEN		71.807,41	71.807,41	
	S U M M E						
	72100 7/100005 7355 101	1903	BOEHEIMKIRCHEN		3.372,11	3.372,11	
	72100 7/100005 7355 103	1903	BOEHEIMKIRCHEN		3.372,11	3.372,11	
	S U M M E						
	72100 7/100005 7355 103	1904	BRAND - LAABEN		76.600,00	76.600,00	
	S U M M E				56.913,95	56.913,95	
	72100 7/100005 7355 103	1904	BRAND - LAABEN		133.513,95	133.513,95	
	S U M M E						
	72100 7/100005 7355 101	1905	EICHGRABEN		2.949,38	2.949,38	
	72100 7/100005 7355 103	1905	EICHGRABEN		2.949,38	2.949,38	
	S U M M E						
	72100 7/100005 7355 101	1906	FRANKENFELS		4.500,00	4.500,00	
	72100 7/100005 7355 103	1906	FRANKENFELS		55.053,27	55.053,27	
	S U M M E						
	72100 7/100005 7355 101	1909	HOFSTETTEN - GRUENAU		59.553,27	59.553,27	
	72100 7/100005 7355 103	1909	HOFSTETTEN - GRUENAU		4.900,00	4.900,00	
	S U M M E						
	72100 7/100005 7355 101	1909	HOFSTETTEN - GRUENAU		8.205,91	8.205,91	
	72100 7/100005 7355 103	1909	HOFSTETTEN - GRUENAU		901.400,00	901.400,00	
	S U M M E						
	72100 7/100005 7355 101	1910	HAFNERBACH		909.605,91	909.605,91	
	S U M M E						
	72100 7/100005 7355 103	1910	HAFNERBACH		6.100,00	6.100,00	
	S U M M E						
	72100 7/100005 7355 103	1911	HAUNOLDSTEIN		6.100,00	6.100,00	
	S U M M E						
	72100 7/100005 7355 101	1911	HAUNOLDSTEIN		7.956,61	7.956,61	
	72100 7/100005 7355 103	1911	HAUNOLDSTEIN		7.956,61	7.956,61	
	S U M M E						
	72100 7/100005 7355 101	1912	HERZOGENBURG		5.600,00	5.600,00	
	72100 7/100005 7355 103	1912	HERZOGENBURG		110.869,02	110.869,02	
	S U M M E						
	72100 7/100005 7355 103	1912	HERZOGENBURG		116.469,02	116.469,02	
	S U M M E						
	72100 7/100005 7355 103	1915	KAPELLN		35.374,03	35.374,03	
	S U M M E						
	72100 7/100005 7355 103	1915	KAPELLN		35.374,03	35.374,03	
	S U M M E						
	72100 7/100005 7355 103	1916	KARLSTETTEN		8.616,81	8.616,81	
	S U M M E						
	72100 7/100005 7355 103	1916	KARLSTETTEN		8.616,81	8.616,81	
	S U M M E						
	72100 7/100005 7355 103	1917	KASTEN BEI BOEHEIMKIRCHEN		2.592,17	2.592,17	
	S U M M E						
	72100 7/100005 7355 103	1917	KASTEN BEI BOEHEIMKIRCHEN		2.592,17	2.592,17	
	S U M M E						
	72100 7/100005 7355 103	1918	KIRCHBERG AN DER PIELACH		41.264,77	41.264,77	
	S U M M E						
	72100 7/100005 7355 103	1918	KIRCHBERG AN DER PIELACH		41.264,77	41.264,77	
	S U M M E						
	72100 7/100005 7355 103	1921	MARIA-ANZBACH		26.738,73	26.738,73	
	S U M M E						

MPB	YV25 (02.00)	AUFGLIEDERUNG DER ZAHLUNGEN NACH REGIONEN			PER 2005.12.31	2006.02.02	SEITE
	DKZ H/ANSATZ POST UGL	GMD- NUM.	GEMEINDE-, GROSSRAUMNAME	BEZIRKS- ODER	VON 81.01.01 BIS 06.02.01	VON 81.01.01 BIS 06.02.01	
S U M M E		1921	MARIA-ANZBACH		26.738,73	26.738,73	
72100 7/100005	7355 101	1922	MARKERSDORF - HAINDORF		3.800,00	3.800,00	
72100 7/100005	7355 103	1922	MARKERSDORF - HAINDORF		17.981,81	17.981,81	
S U M M E		1922	MARKERSDORF - HAINDORF		21.781,81	21.781,81	
72100 7/100005	7355 103	1923	MICHELBAACH		3.145,67	3.145,67	
S U M M E		1923	MICHELBAACH		3.145,67	3.145,67	
72100 7/100005	7355 101	1925	NEIDLING		2.700,00	2.700,00	
S U M M E		1925	NEIDLING		2.700,00	2.700,00	
72100 7/100005	7355 101	1926	NEULENBACH		25.200,00	25.200,00	
72100 7/100005	7355 103	1926	NEULENBACH		100.471,20	100.471,20	
S U M M E		1926	NEULENBACH		125.671,20	125.671,20	
72100 7/100005	7355 103	1927	NEUSTIFT - INNERMANZING		12.543,02	12.543,02	
S U M M E		1927	NEUSTIFT - INNERMANZING		12.543,02	12.543,02	
72100 7/100005	7355 101	1929	OBER-GRAFENDORF		241.600,00	241.600,00	
72100 7/100005	7355 103	1929	OBER-GRAFENDORF		93.494,79	93.494,79	
S U M M E		1929	OBER-GRAFENDORF		335.094,79	335.094,79	
72100 7/100005	7355 103	1930	OBRITZBERG - RUST		6.110,83	6.110,83	
S U M M E		1930	OBRITZBERG - RUST		6.110,83	6.110,83	
72100 7/100005	7355 103	1932	PRINZERSDORF		9.184,13	9.184,13	
S U M M E		1932	PRINZERSDORF		9.184,13	9.184,13	
72100 7/100005	7355 103	1934	PYHRA		12.995,43	12.995,43	
S U M M E		1934	PYHRA		12.995,43	12.995,43	
72100 7/100005	7355 103	1935	RABENSTEIN AN DER PIELACH		12.995,43	12.995,43	
S U M M E		1935	RABENSTEIN AN DER PIELACH		58.538,48	58.538,48	
72100 7/100005	7355 103	1938	ST. MARGARETHEN AN DER SIERNING		58.538,48	58.538,48	
S U M M E		1938	ST. MARGARETHEN AN DER SIERNING		6.107,86	6.107,86	
72100 7/100005	7355 103	1941	STOESSING		6.107,86	6.107,86	
S U M M E		1941	STOESSING		6.729,68	6.729,68	
72100 7/100005	7355 101	1943	TRAISMAUER		6.729,68	6.729,68	
72100 7/100005	7355 103	1943	TRAISMAUER		22.300,00	22.300,00	
S U M M E		1943	TRAISMAUER		21.942,59	21.942,59	
72100 7/100005	7355 103	1945	WEINBURG		44.242,59	44.242,59	
S U M M E		1945	WEINBURG		5.063,05	5.063,05	
		1945	WEINBURG		5.063,05	5.063,05	

MPB	YV25 (02.00)	AUFGLIEDERUNG DER ZAHLUNGEN NACH REGIONEN		PER 2005.12.31	2006.02.02	SEITE
DKZ	H/ANSATZ	POST	UGL	VON 81.01.01 BIS 06.02.01	VON 81.01.01 BIS 06.02.01	
				11.905,11	11.905,11	
				11.905,11	11.905,11	
				8.800,00	8.800,00	
				13.826,01	13.826,01	
				22.626,01	22.626,01	
				18.000,00	18.000,00	
				12.218,65	12.218,65	
				30.218,65	30.218,65	
				2.147.868,33	2.147.868,33	

GMD-
NUM. GEMEINDE-, BEZIRKS- ODER
GROSSAUFNAHME

1946 WEISSENKIRCHEN AN DER PERSCHLING
1946 WEISSENKIRCHEN AN DER PERSCHLING
1947 WILHELMSBURG
1947 WILHELMSBURG
1947 WILHELMSBURG
1948 WOELBLING
1948 WOELBLING
1948 WOELBLING

19 SUMME BEZIRK ST. FOELTEN

MPB	YV25 (02.00)	AUFGLEDERUNG DER ZAHLUNGEN NACH REGIONEN			PER 2005.12.31	2006.02.02	SEITE
DKZ	H/ANSATZ	POST	UGL	GMD- NUM.	GEMEINDE-, GROSSRAUMNAME	BEZIRKS- ODER	
72100	7/100005	7355	103	2001	GAMING		VON 81.01.01 BIS 06.02.01
S U M M E							51.804,28
72100	7/100005	7355	101	2002	GAMING		51.804,28
72100	7/100005	7355	102	2002	GOESTLING AN DER YBBS		6.100,00
72100	7/100005	7355	103	2002	GOESTLING AN DER YBBS		3.400,00
S U M M E							7.577,35
72100	7/100005	7355	103	2003	GOESTLING AN DER YBBS		17.077,35
S U M M E							49.660,24
72100	7/100005	7355	103	2004	GRESTEN		49.660,24
S U M M E							49.660,24
72100	7/100005	7355	103	2004	GRESTEN-LAND		5.619,28
S U M M E							5.619,28
72100	7/100005	7355	103	2005	GRESTEN-LAND		5.619,28
S U M M E							4.357,20
72100	7/100005	7355	101	2005	LUNZ AM SEE		4.357,20
S U M M E							4.600,00
72100	7/100005	7355	101	2007	LUNZ AM SEE		4.600,00
S U M M E							26.200,00
72100	7/100005	7355	101	2007	PUCHENSTUBEN		62.726,39
S U M M E							88.926,39
72100	7/100005	7355	101	2008	PUCHENSTUBEN		98.800,00
72100	7/100005	7355	103	2008	PURGSTALL AN DER ERRLAUF		19.453,44
S U M M E							118.253,44
72100	7/100005	7355	101	2009	PURGSTALL AN DER ERRLAUF		5.441,07
72100	7/100005	7355	103	2009	RANDEGG		5.441,07
S U M M E							8.600,00
72100	7/100005	7355	103	2011	RANDEGG		17.690,27
S U M M E							26.290,27
72100	7/100005	7355	103	2011	ST. ANTON AN DER JESSNITZ		132.200,00
S U M M E							113.578,19
72100	7/100005	7355	101	2012	ST. ANTON AN DER JESSNITZ		245.778,19
72100	7/100005	7355	103	2012	ST. GEORGEN AN DER LEYS		50.145,56
S U M M E							50.145,56
72100	7/100005	7355	101	2012	ST. GEORGEN AN DER LEYS		10.701,88
72100	7/100005	7355	103	2012	ST. GEORGEN AN DER LEYS		10.701,88
S U M M E							151.000,00
72100	7/100005	7355	101	2013	SCHETIBBS		74.833,17
72100	7/100005	7355	103	2013	SCHETIBBS		225.833,17
S U M M E							
72100	7/100005	7355	103	2014	SCHETIBBS		
S U M M E							
72100	7/100005	7355	103	2014	STEINAKIRCHEN AM FORST		
S U M M E							
72100	7/100005	7355	103	2015	STEINAKIRCHEN AM FORST		
S U M M E							
72100	7/100005	7355	103	2015	WANG		
S U M M E							
72100	7/100005	7355	103	2015	WANG		
S U M M E							
72100	7/100005	7355	101	2016	WIESELBURG		
72100	7/100005	7355	103	2016	WIESELBURG		
S U M M E							
72100	7/100005	7355	103	2016	WIESELBURG		
S U M M E							

MPB YV25 (02.00)

AUFGLIEDERUNG DER ZAHLUNGEN NACH REGIONEN

DKZ H/ANSATZ POST UGL

GMD-
NUM. GEMEINDE-, BEZIRKS- ODER
GROSSRAUMNAME

S U M M E

20 SUMME BEZIRK SCHEITBBS

PER 2005.12.31

2006.02.02

SEITE 39

VON 81.01.01
BIS 06.02.01

VON 81.01.01
BIS 06.02.01

904.488,32

904.488,32

MPB	YV25 (02.00)	AUFGLIEDERUNG DER ZAHLUNGEN NACH REGIONEN				PER 2005.12.31	2006.02.02	SEITE
DKZ	H/ANSATZ	POST	UGL	GMD- NUM.	GEMEINDE-, GROSSRAUMNAME	VON 81.01.01 BIS 06.02.01	VON 81.01.01 BIS 06.02.01	40
				2101	ABSDORF	67.500,00	67.500,00	
				2101	ABSDORF	16.712,04	16.712,04	
				2101	ABSDORF			
				2104	ATZENBRUGG	84.212,04	84.212,04	
				2104	ATZENBRUGG	39.200,00	39.200,00	
				2104	ATZENBRUGG	20.073,08	20.073,08	
				2104	ATZENBRUGG			
				2106	FELS AM WAGRAM	59.273,08	59.273,08	
				2106	FELS AM WAGRAM	8.690,48	8.690,48	
				2106	FELS AM WAGRAM			
				2107	GRAFENWOERTH	8.690,48	8.690,48	
				2107	GRAFENWOERTH	44.000,00	44.000,00	
				2107	GRAFENWOERTH	2.974,10	2.974,10	
				2107	GRAFENWOERTH			
				2109	GROSSRIEDENTHAL	46.974,10	46.974,10	
				2109	GROSSRIEDENTHAL	8.018,12	8.018,12	
				2109	GROSSRIEDENTHAL			
				2110	GROSSWEIKERSDORF	8.018,12	8.018,12	
				2110	GROSSWEIKERSDORF	2.600,00	2.600,00	
				2110	GROSSWEIKERSDORF	51.623,96	51.623,96	
				2110	GROSSWEIKERSDORF			
				2112	JUDENAU - BAUMGARTEN	54.223,96	54.223,96	
				2112	JUDENAU - BAUMGARTEN	8.300,00	8.300,00	
				2112	JUDENAU - BAUMGARTEN	33.585,81	33.585,81	
				2112	JUDENAU - BAUMGARTEN			
				2114	KIRCHBERG AM WAGRAM	41.885,81	41.885,81	
				2114	KIRCHBERG AM WAGRAM	18.000,00	18.000,00	
				2114	KIRCHBERG AM WAGRAM	16.306,74	16.306,74	
				2114	KIRCHBERG AM WAGRAM			
				2115	KOENIGSBRUNN AM WAGRAM	34.306,74	34.306,74	
				2115	KOENIGSBRUNN AM WAGRAM	2.600,00	2.600,00	
				2115	KOENIGSBRUNN AM WAGRAM	18.895,03	18.895,03	
				2115	KOENIGSBRUNN AM WAGRAM			
				2116	KOENIGSTETTEN	21.495,03	21.495,03	
				2116	KOENIGSTETTEN	834,77	834,77	
				2116	KOENIGSTETTEN			
				2119	LANGENROHR	834,77	834,77	
				2119	LANGENROHR	16.200,00	16.200,00	
				2119	LANGENROHR	21.999,72	21.999,72	
				2119	LANGENROHR			
				2131	SIEGHARTSKIRCHEN	38.199,72	38.199,72	
				2131	SIEGHARTSKIRCHEN	160.800,00	160.800,00	
				2131	SIEGHARTSKIRCHEN	81.183,67	81.183,67	
				2131	SIEGHARTSKIRCHEN			
				2132	SITZENBERG - REIDLING	241.983,67	241.983,67	
				2132	SITZENBERG - REIDLING	11.300,00	11.300,00	
				2132	SITZENBERG - REIDLING	15.638,49	15.638,49	
				2132	SITZENBERG - REIDLING			
				2132	SITZENBERG - REIDLING	26.938,49	26.938,49	

MPB YV25 (02.00)		AUFGLIEDERUNG DER ZAHLUNGEN NACH REGIONEN		PER 2005.12.31	2006.02.02	SEITE
DKZ H/ANSATZ POST UGL	GMD-NUM.	GEMEINDE-, BEZIRKS- ODER GROSSRAUMNAME		VON 81.01.01 BIS 06.02.01	VON 81.01.01 BIS 06.02.01	41
72100 7/100005 7355 103	2134	TULBING		17.742,85	17.742,85	
S U M M E						
72100 7/100005 7355 101	2135	TULLN AN DER DONAU		17.742,85	17.742,85	
72100 7/100005 7355 103	2135	TULLN AN DER DONAU		39.400,00	39.400,00	
S U M M E				162.544,71	162.544,71	
72100 7/100005 7355 103	2140	ZEISELMAUER - WOLFPASSING		201.944,71	201.944,71	
S U M M E				31.316,13	31.316,13	
72100 7/100005 7355 103	2140	ZEISELMAUER - WOLFPASSING		31.316,13	31.316,13	
S U M M E				5.730,35	5.730,35	
72100 7/100005 7355 101	2141	ZWENTENDORF AN DER DONAU		5.730,35	5.730,35	
72100 7/100005 7355 103	2141	ZWENTENDORF AN DER DONAU		18.500,00	18.500,00	
S U M M E				88.882,89	88.882,89	
72100 7/100005 7355 103	2142	ST. ANDRAE - WOERDERN		107.382,89	107.382,89	
S U M M E				528,27	528,27	
72100 7/100005 7355 103	2143	MUCKENDORF - WIPFING		528,27	528,27	
S U M M E						
72100 7/100005 7355 103	2143	MUCKENDORF - WIPFING		528,27	528,27	
S U M M E						
21		SUMME BEZIRK TULLN		1.031.681,21	1.031.681,21	

MPB	YV25 (02.00)	AUFGLIEDERUNG DER ZAHLUNGEN NACH REGIONEN			PER 2005.12.31	2006.02.02	SEITE
DKZ	H/ANSATZ	POST	UGL	GMD- NUM.	GEMEINDE-, GROSSRAUMNAME	VON 81.01.01 BIS 06.02.01	42
				2202	DIETMANN	22.408,54	
				2202	DIETMANN	22.408,54	
				2203	DOBERSBERG	65.591,86	
				2203	DOBERSBERG	65.591,86	
				2206	GASTERN	8.669,77	
				2206	GASTERN	8.669,77	
				2207	GROSS-SIEGHARTS	6.100,00	
				2207	GROSS-SIEGHARTS	42.405,80	
				2207	GROSS-SIEGHARTS	48.505,80	
				2212	LUDWEIS - AIGEN	4.900,00	
				2212	LUDWEIS - AIGEN	4.900,00	
				2214	PFAPPENSCHLAG BEI WAIDHOFEN AN DER THA	4.096,23	
				2214	PFAPPENSCHLAG BEI WAIDHOFEN AN DER THA	4.096,23	
				2216	RAABS AN DER THAYA	19.900,00	
				2216	RAABS AN DER THAYA	22.067,49	
				2216	RAABS AN DER THAYA	41.967,49	
				2219	VITIS	48.800,00	
				2219	VITIS	13.204,13	
				2219	VITIS	62.004,13	
				2220	WAIDHOFEN AN DER THAYA	9.800,00	
				2220	WAIDHOFEN AN DER THAYA	86.887,78	
				2220	WAIDHOFEN AN DER THAYA	96.687,78	
				2221	WAIDHOFEN AN DER THAYA-LAND	3.800,00	
				2221	WAIDHOFEN AN DER THAYA-LAND	3.800,00	
				2223	WINDIGSTEIG	2.602,92	
				2223	WINDIGSTEIG	2.602,92	
				22	SUMME BEZIRK WAIDHOFEN AN DER THAYA	361.234,52	

MPB YV25 (02.00) AUFGLIEDERUNG DER ZAHLUNGEN NACH REGIONEN

DKZ H/ANSATZ POST UGL	GMD- NUM.	GEMEINDE-, GROSSRAUMNAME	PER 2005.12.31	2006.02.02	SEITE
72100 7/100005 7355 103	2301	BAD FISCHAU - BRUNN	VON 81.01.01 BIS 06.02.01	VON 81.01.01 BIS 06.02.01	43
S U M M E			20.115,97	20.115,97	
72100 7/100005 7355 101	2302	BAD FISCHAU - BRUNN	20.115,97	20.115,97	
S U M M E			50.400,00	50.400,00	
72100 7/100005 7355 101	2302	BAD SCHOENAU	50.400,00	50.400,00	
72100 7/100005 7355 101	2304	EBENFURTH	50.400,00	50.400,00	
72100 7/100005 7355 103	2304	EBENFURTH	1.072.100,00	1.072.100,00	
S U M M E			9.786,07	9.786,07	
72100 7/100005 7355 101	2304	EBENFURTH	1.081.886,07	1.081.886,07	
72100 7/100005 7355 101	2306	ERLACH	17.800,00	17.800,00	
72100 7/100005 7355 103	2306	ERLACH	15.524,78	15.524,78	
S U M M E			33.324,78	33.324,78	
72100 7/100005 7355 101	2307	FELIXDORF	60.200,00	60.200,00	
72100 7/100005 7355 103	2307	FELIXDORF	29.481,55	29.481,55	
S U M M E			89.681,55	89.681,55	
72100 7/100005 7355 103	2308	GUTENSTEIN	1.439,48	1.439,48	
S U M M E			1.439,48	1.439,48	
72100 7/100005 7355 101	2309	HOCHNEUKIRCHEN - GSCHAIDT	1.439,48	1.439,48	
72100 7/100005 7355 103	2309	HOCHNEUKIRCHEN - GSCHAIDT	8.600,00	8.600,00	
S U M M E			1.707,63	1.707,63	
72100 7/100005 7355 101	2309	HOCHNEUKIRCHEN - GSCHAIDT	10.307,63	10.307,63	
72100 7/100005 7355 103	2310	HOCHWOLKERSDORF	7.400,00	7.400,00	
S U M M E			7.400,00	7.400,00	
72100 7/100005 7355 103	2311	HOHE WAND	7.400,00	7.400,00	
S U M M E			7.720,38	7.720,38	
72100 7/100005 7355 101	2311	HOHE WAND	7.720,38	7.720,38	
72100 7/100005 7355 101	2312	HOLLENTHON	25.900,00	25.900,00	
72100 7/100005 7355 103	2312	HOLLENTHON	60.237,79	60.237,79	
S U M M E			86.137,79	86.137,79	
72100 7/100005 7355 103	2313	KATZELSDORF	28.288,24	28.288,24	
S U M M E			28.288,24	28.288,24	
72100 7/100005 7355 103	2314	KIRCHSCHLAG IN DER BUCKLIGEN WELT	28.288,24	28.288,24	
S U M M E			9.438,09	9.438,09	
72100 7/100005 7355 103	2314	KIRCHSCHLAG IN DER BUCKLIGEN WELT	9.438,09	9.438,09	
S U M M E			31.297,11	31.297,11	
72100 7/100005 7355 101	2315	KRUMBACH	31.297,11	31.297,11	
72100 7/100005 7355 103	2316	LANZENKIRCHEN	2.600,00	2.600,00	
S U M M E			31.490,24	31.490,24	
72100 7/100005 7355 103	2316	LANZENKIRCHEN	34.090,24	34.090,24	

MPB YV25 (02.00)		AUFGLIEDERUNG DER ZAHLUNGEN NACH REGIONEN		PER 2005.12.31	2006.02.02	SEITE
DKZ H/ANSATZ POST UGL	GMD-NUM.	GEMEINDE-, BEZIRKS- ODER GROSSRAUMNAME	VON 81.01.01 BIS 06.02.01	VON 81.01.01 BIS 06.02.01	44	
72100 7/100005 7355 101	2317	LICHTENEGG	5.600,00	5.600,00		
72100 7/100005 7355 103	2317	LICHTENEGG	15.309,03	15.309,03		
S U M M E			20.909,03	20.909,03		
72100 7/100005 7355 101	2318	LICHTENWOERTH	3.400,00	3.400,00		
72100 7/100005 7355 103	2318	LICHTENWOERTH	17.007,28	17.007,28		
S U M M E			20.407,28	20.407,28		
72100 7/100005 7355 101	2319	MARKT PIESTING	4.400,00	4.400,00		
72100 7/100005 7355 103	2319	MARKT PIESTING	121.945,74	121.945,74		
S U M M E			126.345,74	126.345,74		
72100 7/100005 7355 101	2320	MARKT PIESTING	8.300,00	8.300,00		
72100 7/100005 7355 103	2320	MATZENDORF - HOELLES	4.462,39	4.462,39		
S U M M E			12.762,39	12.762,39		
72100 7/100005 7355 103	2322	MUGGENDORF	3.520,64	3.520,64		
S U M M E			3.520,64	3.520,64		
72100 7/100005 7355 101	2323	PERNITZ	18.400,00	18.400,00		
72100 7/100005 7355 103	2323	PERNITZ	35.312,01	35.312,01		
S U M M E			53.712,01	53.712,01		
72100 7/100005 7355 103	2324	ROHR IM GEBIRGE	2.147,49	2.147,49		
S U M M E			2.147,49	2.147,49		
72100 7/100005 7355 103	2325	BROMBERG	872,36	872,36		
S U M M E			872,36	872,36		
72100 7/100005 7355 101	2326	SCHWARZENBACH	600,00	600,00		
72100 7/100005 7355 103	2326	SCHWARZENBACH	16.273,31	16.273,31		
S U M M E			16.873,31	16.873,31		
72100 7/100005 7355 103	2330	THERESIENFELD	13.592,89	13.592,89		
S U M M E			13.592,89	13.592,89		
72100 7/100005 7355 101	2331	Waidmannsfeld	4.400,00	4.400,00		
72100 7/100005 7355 103	2331	Waidmannsfeld	3.586,10	3.586,10		
S U M M E			7.986,10	7.986,10		
72100 7/100005 7355 101	2333	Walpersbach	2.500,00	2.500,00		
72100 7/100005 7355 103	2333	Walpersbach	9.139,71	9.139,71		
S U M M E			11.639,71	11.639,71		
72100 7/100005 7355 103	2334	WEIKERSDORF AM STEINFELDE	9.089,18	9.089,18		
S U M M E			9.089,18	9.089,18		
72100 7/100005 7355 101	2335	Wiesmath	9.089,18	9.089,18		
72100 7/100005 7355 103	2335	Wiesmath	115.300,00	115.300,00		
S U M M E			115.300,00	115.300,00		

MPB YV25 (02.00)

AUFGLIEDERUNG DER ZAHLUNGEN NACH REGIONEN

DKZ H/ANSATZ POST UGL	GMD- NUM.	GEMEINDE-, GROSSRAUMNAME	BEZIRKS- ODER	PER 2005.12.31	2006.02.02	SEITE
72100 7/100005 7355 103	2335	WIESMATH		VON 81.01.01 BIS 06.02.01	VON 81.01.01 BIS 06.02.01	45
S U M M E				13.610,00	13.610,00	
72100 7/100005 7355 101	2336	WINZENDORF - MUTHMANNSDORF		128.910,00	128.910,00	
72100 7/100005 7355 103	2336	WINZENDORF - MUTHMANNSDORF		5.500,00	5.500,00	
S U M M E				19.032,53	19.032,53	
72100 7/100005 7355 101	2337	WOELLERSDORF - STEINBRUECKL		24.532,53	24.532,53	
72100 7/100005 7355 103	2337	WOELLERSDORF - STEINBRUECKL		18.700,00	18.700,00	
S U M M E				28.091,75	28.091,75	
72100 7/100005 7355 103	2338	ZILLINGDORF		46.791,75	46.791,75	
S U M M E				12.225,99	12.225,99	
S U M M E				12.225,99	12.225,99	
23		SUMME BEZIRK WIENER NEUSTADT		2.003.845,73	2.003.845,73	

MPB	YV25 (02.00)	AUFGLIEDERUNG DER ZAHLUNGEN NACH REGIONEN			PER 2005.12.31	2006.02.02	SEITE
	DKZ H/ANSATZ POST UGL	GMD-NUM.	GEMEINDE-, BEZIRKS- ODER GROSSRAUMNAME	VON 01.01.01 BIS 06.02.01	VON 01.01.01 BIS 06.02.01		46
	72100 7/100005 7355 101	2401	EBERGASSING	175.900,00	175.900,00		
	72100 7/100005 7355 103	2401	EBERGASSING	40.142,91	40.142,91		
	S U M M E			216.042,91	216.042,91		
	72100 7/100005 7355 101	2402	FISCHAMEND	376.900,00	376.900,00		
	72100 7/100005 7355 103	2402	FISCHAMEND	36.376,53	36.376,53		
	S U M M E			413.276,53	413.276,53		
	72100 7/100005 7355 103	2403	GABLITZ	33.736,47	33.736,47		
	S U M M E			33.736,47	33.736,47		
	72100 7/100005 7355 103	2404	GERASDORF BEI WIEN	57.061,99	57.061,99		
	S U M M E			57.061,99	57.061,99		
	72100 7/100005 7355 101	2405	GRAMATNEUSIEDL	9.000,00	9.000,00		
	S U M M E			9.000,00	9.000,00		
	72100 7/100005 7355 103	2406	HIMBERG	73.288,78	73.288,78		
	S U M M E			73.288,78	73.288,78		
	72100 7/100005 7355 103	2407	KLEIN-NEUSIEDL	11.294,83	11.294,83		
	S U M M E			11.294,83	11.294,83		
	72100 7/100005 7355 101	2408	KLOSTERNEUBURG	155.500,00	155.500,00		
	72100 7/100005 7355 103	2408	KLOSTERNEUBURG	69.942,35	69.942,35		
	S U M M E			225.442,35	225.442,35		
	72100 7/100005 7355 101	2409	LANZENDORF	49.300,00	49.300,00		
	72100 7/100005 7355 103	2409	LANZENDORF	8.976,34	8.976,34		
	S U M M E			58.276,34	58.276,34		
	72100 7/100005 7355 103	2410	LEOPOLDSORF	7.961,43	7.961,43		
	S U M M E			7.961,43	7.961,43		
	72100 7/100005 7355 103	2411	MARIA-LANZENDORF	2.649,31	2.649,31		
	S U M M E			2.649,31	2.649,31		
	72100 7/100005 7355 101	2412	MAUERBACH	22.900,00	22.900,00		
	72100 7/100005 7355 103	2412	MAUERBACH	1.226,87	1.226,87		
	S U M M E			24.126,87	24.126,87		
	72100 7/100005 7355 101	2413	MOOSBRUNN	4.100,00	4.100,00		
	72100 7/100005 7355 103	2413	MOOSBRUNN	11.840,15	11.840,15		
	S U M M E			15.940,15	15.940,15		
	72100 7/100005 7355 101	2415	PRESSBAUM	46.800,00	46.800,00		
	72100 7/100005 7355 103	2415	PRESSBAUM	46.800,00	46.800,00		
	S U M M E			46.800,00	46.800,00		

MPB YV25 (02.00)

AUFGLIEDERUNG DER ZAHLUNGEN NACH REGIONEN

DKZ H/ANSATZ POST UGL	GMD- NUM.	GEMEINDE-, GROSSRAUMNAME	BEZIRKS- ODER	PER 2005.12.31	2006.02.02	SEITE
72100 7/100005 7355 101	2416	PURKERSDORF		VON 81.01.01	VON 81.01.01	47
72100 7/100005 7355 103	2416	PURKERSDORF		BIS 06.02.01	BIS 06.02.01	
S U M M E				63.700,00	63.700,00	
72100 7/100005 7355 103	2416	PURKERSDORF		40.807,67	40.807,67	
S U M M E				104.507,67	104.507,67	
72100 7/100005 7355 101	2418	SCHWADORF		3.764,05	3.764,05	
72100 7/100005 7355 103	2418	SCHWADORF		3.764,05	3.764,05	
S U M M E				7.528,10	7.528,10	
72100 7/100005 7355 101	2419	SCHWECHAT		1.054.900,00	1.054.900,00	
72100 7/100005 7355 103	2419	SCHWECHAT		37.696,87	37.696,87	
S U M M E				1.092.596,87	1.092.596,87	
S U M M E	24	SUMME BEZIRK WIEN UMGEBUNG		2.395.766,55	2.395.766,55	

MPB YV25 (02.00)

AUFGLIEDERUNG DER ZAHLUNGEN NACH REGIONEN

PER 2005.12.31 2006.02.02

SEITE 48

DKZ H/ANSATZ POST UGL	GMD- NUM.	GEMEINDE-, GROSSRAUMNAME	BEZIRKS- ODER	VON 01.01.01 BIS 06.02.01	VON 01.01.01 BIS 06.02.01
72100 7/100005 7355 103	2501	ALLENSTEIG		7.863,18	7.863,18
S U M M E					
72100 7/100005 7355 101	2502	ARBESBACH		67.900,00	67.900,00
72100 7/100005 7355 103	2502	ARBESBACH		15.257,39	15.257,39
S U M M E					
72100 7/100005 7355 101	2504	ECHSENBACH		83.157,39	83.157,39
72100 7/100005 7355 103	2504	ECHSENBACH		5.200,00	5.200,00
S U M M E					
72100 7/100005 7355 101	2505	GOEPPRITZ AN DER WILD		11.888,83	11.888,83
72100 7/100005 7355 103	2505	GOEPPRITZ AN DER WILD		17.088,83	17.088,83
S U M M E					
72100 7/100005 7355 103	2505	GOEPPRITZ AN DER WILD		60.000,00	60.000,00
S U M M E					
72100 7/100005 7355 103	2505	GOEPPRITZ AN DER WILD		1.096,47	1.096,47
S U M M E					
72100 7/100005 7355 103	2506	GRAFENSCHLAG		61.096,47	61.096,47
S U M M E					
72100 7/100005 7355 101	2506	GRAFENSCHLAG		23.726,63	23.726,63
72100 7/100005 7355 103	2508	GROSS GERUNGS		23.726,63	23.726,63
72100 7/100005 7355 103	2508	GROSS GERUNGS		16.800,00	16.800,00
S U M M E					
72100 7/100005 7355 101	2508	GROSS GERUNGS		47.233,05	47.233,05
S U M M E					
72100 7/100005 7355 101	2509	GROSSGOETTRITZ		64.033,05	64.033,05
S U M M E					
72100 7/100005 7355 103	2509	GROSSGOETTRITZ		11.400,00	11.400,00
S U M M E					
72100 7/100005 7355 103	2511	GUTENBRUNN		11.400,00	11.400,00
S U M M E					
72100 7/100005 7355 101	2511	GUTENBRUNN		476,47	476,47
72100 7/100005 7355 101	2516	LANGSCHLAG		476,47	476,47
72100 7/100005 7355 103	2516	LANGSCHLAG		13.900,00	13.900,00
S U M M E					
72100 7/100005 7355 101	2516	LANGSCHLAG		30.944,19	30.944,19
72100 7/100005 7355 103	2516	LANGSCHLAG		44.844,19	44.844,19
S U M M E					
72100 7/100005 7355 101	2517	MARTINSBERG		9.500,00	9.500,00
72100 7/100005 7355 103	2517	MARTINSBERG		3.431,67	3.431,67
S U M M E					
72100 7/100005 7355 101	2517	MARTINSBERG		12.931,67	12.931,67
72100 7/100005 7355 103	2519	ALTMELON		7.800,00	7.800,00
S U M M E					
72100 7/100005 7355 101	2519	ALTMELON		1.170,08	1.170,08
72100 7/100005 7355 101	2519	ALTMELON		8.970,08	8.970,08
72100 7/100005 7355 103	2522	SALLINGBERG		5.000,00	5.000,00
S U M M E					
72100 7/100005 7355 103	2522	SALLINGBERG		49.042,31	49.042,31
S U M M E					
72100 7/100005 7355 101	2522	SALLINGBERG		54.042,31	54.042,31
72100 7/100005 7355 101	2524	SCHWARZENAU		9.600,00	9.600,00
72100 7/100005 7355 103	2524	SCHWARZENAU		4.939,86	4.939,86
S U M M E					
72100 7/100005 7355 101	2524	SCHWARZENAU		14.539,86	14.539,86
S U M M E					
72100 7/100005 7355 101	2525	SCHWEIGGERS		33.800,00	33.800,00

MPB Y725 (02.00)

AUFGLIEDERUNG DER ZAHLUNGEN NACH REGIONEN

DKZ H/ANSATZ POST UGL	GMD- NUM.	GEMEINDE-, GROSSRAUMNAME	PER 2005.12.31	2006.02.02	SEITE
72100 7/100005 7355 103	2525	SCHWEIGGERS	VON 81.01.01 BIS 06.02.01	VON 81.01.01 BIS 06.02.01	49
S U M M E	2525	SCHWEIGGERS	5.414,72	5.414,72	
72100 7/100005 7355 101	2529	WALDHAUSEN	39.214,72	39.214,72	
72100 7/100005 7355 103	2529	WALDHAUSEN	22.600,00	22.600,00	
S U M M E	2529	WALDHAUSEN	10.889,04	10.889,04	
72100 7/100005 7355 101	2530	ZWETTL-NIEDEROESTERREICH	33.489,04	33.489,04	
72100 7/100005 7355 103	2530	ZWETTL-NIEDEROESTERREICH	43.100,00	43.100,00	
S U M M E	2530	ZWETTL-NIEDEROESTERREICH	90.882,74	90.882,74	
S U M M E	25	SUMME BEZIRK ZWETTL	133.982,74	133.982,74	
			610.856,63	610.856,63	

MPB IV25 (02.00)

AUFGLIEDERUNG DER ZAHLUNGEN NACH REGIONEN

DKZ H/ANSATZ POST UGL

GMD- GEMEINDE-, BEZIRKS- ODER
NUM. GROSSRAUMNAME

G E S A M T S U M M E

PER 2005.12.31 2006.02.02

SEITE 50

VON 81.01.01 VON 81.01.01
BIS 06.02.01 BIS 06.02.01

27.608.458,54 27.608.458,54

AMT DER NIEDERÖSTERREICHISCHEN LANDESREGIERUNG
Gruppe Land- und Forstwirtschaft - Abteilung Landwirtschaftsförderung
 Postanschrift 3109 St. Pölten, Landhausplatz 1

Amt der Niederösterreichischen Landesregierung, 3109

Abteilung Landesamtsdirektion

Amt der NÖ Landesregierung

18. APR. 2006

LF3-A-11/037-2006

Beilagen

Kennzeichen (bei Antwort bitte angeben)

Bezug

LAD1-SE-3072/007-2006

Bearbeiter

Dipl.Ing. Müller-Reinwein

(0 27 42) 9005

Durchwahl

13604

Datum

18. April 2006

LAD1-SE-2072 / 2
Bearbeiter *Rosch* *Beilagen*

Betrifft

NÖ Gemeindeförderungsbericht 2005; NÖ landwirtschaftlicher Förderungsfonds

Zum Berichtsauftrag vom 13. Jänner 2006 wird mitgeteilt, dass der NÖ landwirtschaftliche Förderungsfonds im Jahr 2005 keine Förderungen an Gemeinden oder Gemeindeverbände ausgezahlt hat.

Mag. iur. **W a n c a t a**
 Abteilungsleiter

elektronisch unterfertigt

AMT DER NIEDERÖSTERREICHISCHEN LANDESREGIERUNG

Gruppe Wirtschaft, Sport, Tourismus

Abteilung Wirtschaft, Tourismus, Technologie und Berufsschulen

Postanschrift 3109 St. Pölten, Landhausplatz 1

Amt der Niederösterreichischen Landesregierung, 3109An die
Abteilung Landesamtsdirektion

WST3-A2-827/014-06

Beilagen

Bürgerservice-Telefon 02742-9005-9005In Verwaltungsfragen für Sie da. Natürlich auch außerhalb
der Amtsstunden: Mo-Fr 07:00-19:00, Sa 07:00-14:00 Uhr

Kennzeichen (bei Antwort bitte angeben)

Bezug	BearbeiterIn	(02742) 9005	Durchwahl	Datum
	Fischer		11422	9.5.2006

Betrifft

NÖ Wirtschaftsförderungs- u. Strukturverbesserungsfonds, Gemeindeförderung 2005

Der NÖ Wirtschaftsförderungs- und Strukturverbesserungsfonds vergibt keine
Förderungen an Gemeinden.

Fischer

NÖ WIRTSCHAFTS- UND TOURISMUSFONDS

Postanschrift 3109 St. Pölten, Landhausplatz 1

Amt der Niederösterreichischen Landesregierung, 3109

Abteilung Landesamtsdirektion / Sekretariat



WST3-A-76/1606-2006

Beilagen

Kennzeichen (bei Antwort bitte angeben)

Bezug

LAD1-SE-3072/007

Bearbeiter

Bauer

(0 27 42) 9005

Durchwahl

16157

Datum

09. Mai 2006

Betrifft

NÖ Gemeindeförderungsbericht 2005

Beiliegend wird der NÖ Gemeindeförderungsbericht des NÖ
Fremdenverkehrsförderungs fonds für das Jahr 2005 übermittelt.

B a u e r

elektronisch unterfertigt


Bewilligungen an Gemeinden im Jahr 2005

NÖ Fremdenverkehrsförderungsfonds

Gemeinde Aktion, Projekt	förderbare Projektkosten	bewilligte Auszahlungen
Gemeinde Groß-Gerungs		
NÖ.F.I.T.2006 INFRA, Ankauf eines Loipenspurgerätes	43.800,00	8.760,00
Gemeinde Kirchberg am Wechsel		
NÖ.F.I.T.2006 INFRA, Ankauf eines Pistengerätes, Errichtung eines Einstellgebäudes	82.000,00	20.500,00
NÖ.F.I.T.2006 STANDARD, Neugestaltung des Buffets im Freibad und Neubau von Sanitärani.	38.000,00	1.900,00
Gemeinde Lunz am See		
NÖ.F.I.T.2006 INFRA, Umstellung des Kartensystems von Access auf Skidata - gleiches Betriebssystem in NÖ	39.736,00	9.934,00
NÖ.F.I.T.2006 INFRA, Ankauf eines gebrauchten Pistengerätes	39.000,00	9.750,00
Gemeinde Mank		
NÖ.F.I.T.2006 STANDARD, Modernisierung der Saunaanlage	69.260,00	3.463,00
Gemeinde Mönichkirchen		
NÖ.F.I.T.2006 INFRA, Errichtung einer Gradieranlage im Wasserpark	94.718,00	23.679,50
Gemeinde Ober-Grafendorf		
NÖ.F.I.T.2006 INFRA, Radwegverbindung vom Traisentalradweg zum Pielchtalradweg	62.630,00	10.900,00
Gemeinde Sankt Veit an der Gölsen		
NÖ.F.I.T.2006 INFRA, Ankauf eines Loipenspurgerätes	48.000,00	7.200,00
Gemeinde Schwarzenbach		
NÖ.F.I.T.2006 STANDARD, Errichtung einer Gastronomie und Spielplatz beim Museumsturm	72.672,00	5.813,83

661

AMT DER NIEDERÖSTERREICHISCHEN LANDESREGIERUNG
Gruppe Wasser – Abteilung Siedlungswasserwirtschaft
 Postanschrift 3109 St. Pölten, Landhausplatz 1



Amt der Niederösterreichischen Landesregierung, 3109

Amt der NÖ Landesregierung

Abteilung Landesamtsdirektion

20. JAN. 2006

LAD1-SE-3072/007

Bearbeiter H. Posch Beilagen ✓

Beilagen
4

WA4-WWF-101/250-2006

Kennzeichen (bei Antwort bitte angeben)

Bezug	Bearbeiter	(0 27 42) 9005	Datum
LAD1-SE-3072/007	Uiberlackner	14074	19. Jänner 2006

Betrifft
NÖ Gemeindeförderungsbericht 2005

Die Abteilung Siedlungswasserwirtschaft erlaubt sich, in der Beilage eine Liste der im Jahre 2005 seitens des NÖ Wasserwirtschaftsfonds geförderten Bauvorhaben und überwiesenen Förderungsbeträge zu übermitteln. Eine weitere Liste enthält alle im Jahr 2005 geförderten und abgeschlossenen Bauvorhaben und überwiesenen Beträge, die durch die Hochwässer im Jahr 2002 verursacht wurden.

In diesen Aufstellungen sind sämtliche Förderungen von Wasserversorgungs-, Abwasserbeseitigungs- und Feuerlöschanlagen von Gemeinden und Verbänden beinhaltet.

Weitere Förderungen an Sektoren der Wirtschaft (z.B. EVN Wasser), Einzelwasserversorgungs-, Einzelabwasserbeseitigungsanlagen sowie Wasser-, Abwassergenossenschaften, Forschungsvorhaben und generelle Studien, die nicht unter dem Titel „Gemeindeförderung“ subsummiert werden können, sind in beiliegenden Aufstellungen nicht enthalten.

Ergeht an:

1. Büro LH-Stv. Onodi, z.H. Herrn Wirkl. Hofrat Mag. Alfred Thaller (Beilage: Schreiben LAD1-SE-3072/007)

mit dem Ersuchen um gefällige Kenntnisnahme

2. Büro LR Plank, z.H. Herrn Johann Reisinger (Beilage: Schreiben LAD1-SE-3072/007-2006)

mit dem Ersuchen um gefällige Kenntnisnahme

Mit freundlichen Grüßen

Dipl.-Ing. H o f m a n n

Abteilungsleiter

elektronisch unterfertigt

NÖ WASSERWIRTSCHAFTSFONDS**Überweisung von Förderungsmitteln im Jahr 2005**

Bezirk	Baukosten	Förderungsmittel	davon Darl.
Amstetten	15.315.821,36	5.454.593,89	992.752,00
Baden	9.638.012,00	827.612,00	612.373,00
Bruck	4.118.650,00	215.832,00	179.697,00
Gänserndorf	9.115.999,49	750.517,08	460.635,00
Gmünd	10.882.372,56	2.562.220,62	524.483,00
Hollabrunn	22.962.800,00	2.711.167,00	1.299.506,00
Horn	5.674.881,00	1.513.099,00	434.884,00
Korneuburg	4.533.512,00	328.116,00	238.360,00
Krems	21.530.315,94	3.133.650,28	1.293.954,00
Lilienfeld	10.168.045,80	1.448.368,97	534.571,00
Melk	14.228.869,32	2.149.647,14	630.895,00
Mistelbach	29.011.232,00	3.367.566,00	1.616.813,00
Mödling	11.782.789,00	592.730,00	556.449,00
Neunkirchen	2.432.672,01	761.779,31	176.586,00
Scheibbs	6.905.816,93	1.270.514,89	526.150,00
St. Pölten	20.922.515,11	3.534.275,22	1.219.622,00
Tulln	7.272.908,00	780.127,00	450.280,00
Waidhofen/Thaya	8.965.856,93	1.557.843,00	534.214,00
Wien Umgebung	7.485.668,83	452.922,13	396.423,00
Wr. Neustadt	7.434.310,00	804.247,32	418.967,00
Zwettl	6.303.942,00	1.285.246,00	262.702,00
Summe	236.686.990,28	35.502.074,85	13.360.316,00

NÖ WASSERWIRTSCHAFTSFONDS

Überweisung von Förderungsmitteln im Jahr 2005

Gemeinde / Verband	Bezirk	Baukosten	Förderungsmittel	davon Darl.
Aggsbach	KR		294,00	0,00
Albrechtsberg an der Großen Krems	KR	667.118,00	212.508,00	4.769,00
Allentsteig	ZT	580.023,00	27.552,00	17.450,00
Allhartsberg	AM	242.290,00	123.307,00	9.194,00
Altenmarkt an der Triesting	BN	381.891,00	57.331,00	7.326,00
Altlichtenwarth	MI	527.691,00	25.065,00	25.065,00
Amaliendorf-Aalfang	GD	355.644,00	30.202,00	0,00
Amstetten	AM	1.564.578,25	2.247.656,44	336.055,00
Angern an der March	GF	2.498,00	44.738,00	0,00
Arbesbach	ZT	523.044,00	110.939,00	27.098,00
Ardagger	AM	393.201,00	179.694,00	3.594,00
Artstetten-Pöbring	ME	138.934,00	33.238,00	0,00
Aspang Markt	NK		1.529,00	0,00
Aspangberg-Sankt Peter	NK	1.065.393,30	286.242,29	39.665,00
Asparn an der Zaya	MI	800.997,00	41.679,00	41.679,00
Asperhofen	PL	129.188,00	47.727,00	6.841,00
Atzenbrugg	TU	44.399,00	2.952,00	0,00
Auersthal	GF	112.088,00	5.604,00	0,00
Bad Deutsch-Altenburg	BL	103.510,00	4.917,00	0,00
Bad Fischau-Brunn	WB	98.819,00	12.974,00	12.974,00
Bad Großpertholz	GD	973.908,00	295.876,00	70.061,00
Bad Schönau	WB	27.860,00	1.324,00	1.324,00
Baden	BN		87.087,00	87.087,00
Bärnkopf	ZT		20.162,00	1.735,00
Behamberg	AM	269.450,62	12.515,12	9.305,00
Bergern im Dunkelsteinerwald	KR	314.513,00	94.458,00	10.691,00
Bergland	ME	388.505,47	122.790,48	16.986,00
Berndorf	BN		107,00	0,00
Biberbach	AM	1.167,00	200,00	0,00
Biedermannsdorf	MD	693.759,00	56.787,00	56.056,00
Bisamberg	KO	45.754,00	2.969,00	0,00
Bischofstetten	ME	146.388,00	40.260,00	12.884,00
Blindenmarkt	ME	679.103,00	32.257,00	32.257,00
Bockfließ	MI		898,00	0,00

Überweisung von Förderungsmitteln im Jahr 2005

Gemeinde / Verband	Bezirk	Baukosten	Förderungsmittel	davon Darl.
Böheimkirchen	PL		155.560,16	33.895,00
Brand-Laaben	PL	31.907,00	1.595,00	0,00
Brand-Nagelberg	GD	649.136,58	212.800,98	17.026,00
Breitenfurt bei Wien	MD	2.907,00	155,00	155,00
Bromberg	WB	51.076,00	263.229,00	71.072,00
Bruck an der Leitha	BL	1.716.999,00	90.483,00	90.483,00
Brunn am Gebirge	MD	288.882,00	14.685,00	1.745,00
Brunn an der Wild	HO	119.581,00	112.506,00	39.377,00
Burgschleinitz-Kühnring	HO	214.652,00	72.338,00	11.964,00
Deutsch-Wagram	GF	53.146,49	14.347,08	0,00
Dorfstetten	ME	322.739,00	22.256,00	20.833,00
Drasenhofen	MI	506.635,00	78.994,00	12.987,00
Drosendorf-Zissersdorf	HO	254.901,00	28.655,00	17.462,00
Drösing	GF	25.439,00	1.921,00	1.921,00
Dross	KR	256.468,00	16.154,00	16.154,00
Dunkelsteinerwald	ME	289.922,00	60.565,00	15.239,00
Ebenthal	GF	210.793,00	10.013,00	10.013,00
Ebreichsdorf	BN	524.009,00	24.890,00	19.130,00
Eggenburg	HO	594.998,00	231.243,00	41.625,00
Eggendorf	WB	6.134,00	66,00	0,00
Eggern	GD	178.848,00	8.495,00	0,00
Eisgarn	GD	322.544,00	95.620,00	0,00
Emmersdorf an der Donau	ME	459.385,00	93.901,00	11.425,00
Engelhartstetten	GF	60.550,00	4.167,00	4.167,00
Ennsdorf	AM	332.172,00	17.176,00	17.176,00
Enzersdorf an der Fischa	BL	8.750,00	4.694,00	4.694,00
Enzesfeld-Lindabrunn	BN	15.528,00	2.105,00	2.105,00
Erlach	WB		319,00	0,00
Erlauf	ME	215.589,00	12.237,00	11.949,00
Ernstbrunn	KO	731.855,00	36.377,00	35.030,00
Ertl	AM	4.672,00	509,00	0,00
Eschenau	LF	1.228.463,00	60.761,00	60.761,00
Euratsfeld	AM	40.258,00	16.561,00	906,00
Falkenstein	MI	441.694,00	178.251,00	40.823,00
Fallbach	MI	963.389,00	52.347,00	48.250,00
Fels am Wagram	TU	163.529,00	7.767,00	5.871,00
Ferschnitz	AM	169.283,00	8.680,00	0,00

Überweisung von Förderungsmitteln im Jahr 2005

Gemeinde / Verband	Bezirk	Baukosten	Förderungsmittel	davon Darl.
Fischamend	WU	372.859,00	19.248,00	19.049,00
Frankenfels	PL	382.835,00	43.752,00	22.314,00
Furth bei Göttweig	KR	2.529.770,00	312.427,00	312.427,00
Gänserndorf	GF	574.371,00	49.590,00	47.186,00
Gastern	WT	951.989,00	104.325,00	27.180,00
Gaubitsch	MI	532.410,00	27.667,00	27.667,00
Gaweinstal	MI	606.393,00	121.704,00	25.832,00
Gedersdorf	KR	272.991,00	68.511,00	16.423,00
Geras	HO	814.184,00	93.092,00	41.424,00
Gerasdorf bei Wien	WU	171.752,00	8.490,00	7.328,00
Gerersdorf	PL	230.390,00	131.073,00	9.069,00
Gföhl	KR	295.036,00	119.311,00	17.676,00
Gießhübl	MD		7.237,00	7.237,00
Gloggnitz	NK	552.418,00	26.438,00	26.438,00
Gmünd	GD	166.246,00	207.510,06	0,00
Gnadendorf	MI	1.358.130,00	64.511,00	64.511,00
Göllersdorf	HL	1.408.514,00	294.175,00	86.788,00
Göpfritz an der Wild	ZT	1.238.430,00	199.115,00	87.137,00
Göstling an der Ybbs	SB	77.946,00	3.703,00	0,00
Grabern	HL	1.633.562,00	108.632,00	99.941,00
Grafenegg	KR	161.026,00	7.912,00	5.129,00
Grafenwörth	TU	202.624,00	13.941,00	7.906,00
Gramatneusiedl	WU	68.572,00	3.257,00	0,00
Gresten	SB	924.265,00	44.619,00	44.480,00
Groß Gerungs	ZT	68.716,00	3.264,00	0,00
Groß-Enzersdorf	GF	1.001.194,00	45.822,00	8.666,00
Groß-Schweinbarth	GF	526.940,00	25.030,00	0,00
Groß-Siegharts	WT	954.496,00	45.339,00	45.339,00
Großdietmanns	GD	1.195.757,98	351.620,58	0,00
Großengersdorf	MI	375.069,00	17.816,00	13.333,00
Großgöttfritz	ZT	47.120,00	48.603,00	0,00
Großmugl	KO	621.134,00	34.283,00	34.283,00
Großschönau	GD	479.792,00	86.488,00	22.595,00
Großweikersdorf	TU	295.177,00	112.167,00	0,00
Gumpoldskirchen	MD	468.192,00	22.239,00	17.472,00
Guntersdorf	HL	172.257,00	29.620,00	11.256,00
Guntramsdorf	MD	1.022.803,00	25.734,00	18.267,00

Überweisung von Förderungsmitteln im Jahr 2005

Gemeinde / Verband	Bezirk	Baukosten	Förderungsmittel	davon Darl.
Haag	AM	1.420.462,11	477.588,79	83.513,00
Hadersdorf-Kammern	KR	523.101,00	26.155,00	26.155,00
Hadres	HL	117.475,00	5.681,00	5.681,00
Hafnerbach	PL	106.658,00	40.530,00	9.322,00
Haidershofen	AM	776.994,00	39.718,00	38.070,00
Hainfeld	LF	619.060,00	33.080,00	28.540,00
Hardegg	HL	1.742.732,00	103.051,00	102.717,00
Harmannsdorf	KO	661.236,00	51.448,00	46.772,00
Haugschlag	GD	243.507,00	46.938,00	14.518,00
Hauskirchen	GF		1.906,00	1.380,00
Hausleiten	KO	695.483,00	37.959,00	33.747,00
Heidenreichstein	GD	621.161,00	259.361,00	0,00
Heiligenkreuz	BN		28.725,00	9.767,00
Heldenberg	HL	324.460,00	48.031,00	10.752,00
Hernstein	BN	111.116,00	5.278,00	0,00
Herzogenburg	PL	122.378,00	7.826,00	7.826,00
Hirtenberg	BN	58.996,00	2.802,00	0,00
Hochneukirchen-Gschaidt	WB	768.072,00	120.760,00	41.058,00
Hof am Leithaberge	BL	404.952,00	18.583,00	10.983,00
Hofamt Priel	ME	1.035.232,48	133.348,39	70.063,00
Höflein	BL	231.718,00	11.229,00	0,00
Hofstetten-Grünau	PL		375,56	0,00
Hoheneich	GD	82.325,00	3.910,00	0,00
Hohenwarth-Mühlbach	HL	711.584,00	73.032,00	43.300,00
Hollabrunn	HL	1.766.918,00	87.235,00	87.235,00
Hollenstein an der Ybbs	AM	247.470,92	70.787,70	0,00
Horn	HO		115.466,00	115.466,00
Hürm	ME	415.577,00	23.419,00	19.175,00
Inzersdorf-Getzersdorf	PL	1.035.494,58	64.813,49	26.328,00
Irnfritz-Messern	HO	980.674,00	413.395,00	41.669,00
Jaidhof	KR	21.519,94	63.013,28	7.012,00
Japons	HO	756.037,00	108.630,00	46.461,00
Kapelln	PL	995.210,00	122.037,00	53.245,00
Karlstein an der Thaya	WT		10.278,00	0,00
Karlstetten	PL	489.181,00	87.013,00	62.057,00
Kasten bei Böheimkirchen	PL	248.748,00	15.738,00	15.738,00
Kaumberg	LF	182.957,00	8.361,22	0,00

Überweisung von Förderungsmitteln im Jahr 2005

Gemeinde / Verband	Bezirk	Baukosten	Förderungsmittel	davon Darl.
Kautzen	WT	897.245,00	73.576,00	54.610,00
Kematen an der Ybbs	AM	240.729,00	124.668,00	36.731,00
Kirchberg am Wagram	TU	2.282.333,00	221.002,00	194.168,00
Kirchberg am Walde	GD	451.162,00	99.264,00	37.721,00
Kirchberg an der Pielach	PL	534.994,00	26.265,00	25.819,00
Kirchschlag	ZT	138.275,00	12.409,00	3.102,00
Kirchschlag in der Buckligen Welt	WB	832.874,75	55.466,34	45.692,00
Kirchstetten	PL	333.361,00	113.585,00	0,00
Kirnberg an der Mank	ME	167.324,00	46.786,00	0,00
Klausen-Leopoldsdorf	BN	1.030.011,00	129.309,00	35.684,00
Kleinzell	LF	538.080,80	162.056,75	10.140,00
Klosterneuburg	WU	5.352.038,00	296.431,00	267.713,00
Königsbrunn am Wagram	TU	138.453,00	7.144,00	0,00
Korneuburg	KO	70.448,00	5.375,00	0,00
Kottes-Purk	ZT	145.982,00	6.745,00	0,00
Kottingbrunn	BN	614.532,00	37.834,00	37.834,00
Krems an der Donau	KS	3.121.818,00	171.552,00	171.085,00
Krumau am Kamp	KR	1.060.758,00	119.395,00	65.604,00
Krumbach	WB	50.521,00	2.400,00	2.400,00
Krummnußbaum	ME		12.518,00	6.009,00
Laa an der Thaya	MI	1.024.375,00	56.667,00	56.667,00
Ladendorf	MI	850.778,00	263.356,00	11.456,00
Langau	HO	11.816,00	2.102,00	2.102,00
Langenlois	KR	493.064,00	90.073,00	6.064,00
Langschlag	ZT	398.473,00	158.193,00	12.711,00
Lassees	GF	251.244,00	11.934,00	0,00
Leitzersdorf	KO	350.715,00	16.659,00	16.659,00
Lengenfeld	KR	233.478,00	11.090,00	9.778,00
Leobendorf	KO		424,00	0,00
Leopoldsdorf im Marchfelde	GF	37.819,00	1.796,00	0,00
Lichtenau im Waldviertel	KR	822.601,00	74.404,00	54.984,00
Lichtenwörth-Nadelburg	WB	672.367,00	42.666,00	42.666,00
Lilienfeld	LF	192.362,00	15.748,00	13.549,00
Loich	PL	42.677,00	1.836,00	1.836,00
Loosdorf	ME	167.129,00	14.424,00	9.621,00
Ludweis-Aigen	WT	2.131.523,00	449.398,00	170.364,00

Überweisung von Förderungsmitteln im Jahr 2005

Gemeinde / Verband	Bezirk	Baukosten	Förderungsmittel	davon Darl.
Maissau	HL	1.311.329,00	203.113,00	89.675,00
Mank	ME	118.406,00	74.349,00	8.495,00
Mannersdorf am Leithagebirge	BL	91.487,00	3.895,00	0,00
Marbach an der Donau	ME	533.149,00	26.085,00	26.085,00
Marchegg	GF	2.747.341,00	143.576,00	133.655,00
Maria Enzersdorf	MD	500,00	24,00	0,00
Maria Laach am Jauerling	KR	1.428.596,00	237.775,00	35.666,00
Maria Taferl	ME	1.660.407,00	126.451,00	57.982,00
Markersdorf-Haindorf	PL	1.363.248,00	60.865,00	60.865,00
Markt Piesting	WB	167.109,00	7.938,00	5.302,00
Matzendorf-Hölles	WB	264.341,00	11.865,00	0,00
Meiseldorf	HO	28.116,00	29.095,00	0,00
Melk	ME	1.071.168,00	59.552,00	53.277,00
Michelbach	PL	4.856,31	12.790,50	0,00
Mistelbach	MI	5.196.074,00	1.064.217,00	324.462,00
Mitterbach am Erlaufsee	LF	138.322,00	106.195,00	0,00
Mödling	MD	2.409.908,00	115.176,00	115.176,00
Moorbad Harbach	GD	20.935,00	994,00	994,00
Moosbrunn	WU	572.972,00	27.216,00	19.702,00
Muckendorf-Wipfing	TU	76.490,00	3.633,00	0,00
Mühldorf	KR	357.629,00	22.358,00	22.358,00
Münichreith - Laimbach	ME	1.377.373,00	419.213,00	0,00
Nappersdorf-Kammersdorf	HL	1.953.765,00	94.350,00	94.350,00
Natschbach-Loipersbach	NK	39.921,00	4.870,00	0,00
Neidling	PL	326.536,00	16.390,00	12.115,00
Neuhofen an der Ybbs	AM	356.340,00	146.674,00	14.299,00
Neulengbach	PL	523.748,12	26.825,43	22.311,00
Neunkirchen	NK	240.254,16	22.025,04	0,00
Neusiedl an der Zaya	GF	293,00	107,00	0,00
Neustadtl an der Donau	AM	197.873,00	62.148,00	16.859,00
Neustift-Innermanzing	PL	79.327,00	3.768,00	0,00
Niederhollabrunn	KO	920.306,00	50.796,00	50.796,00
Nußdorf ob der Traisen	PL	767.912,00	144.249,00	34.658,00
Ober-Grafendorf	PL	778.960,00	40.304,00	40.304,00
Oed-Oehling	AM	173.570,00	8.047,00	0,00
Opponitz	AM	246.236,00	66.911,00	15.585,00
Orth an der Donau	GF	146.149,00	7.250,00	0,00

Überweisung von Förderungsmitteln im Jahr 2005

Gemeinde / Verband	Bezirk	Baukosten	Förderungsmittel	davon Darl.
Ottenschlag	ZT	812.453,00	54.575,00	0,00
Palterndorf-Dobermannsdorf	GF	32.681,00	1.552,00	0,00
Payerbach	NK	80.337,16	580,63	0,00
Perchtoldsdorf	MD	82.582,00	15.977,00	5.625,00
Pernegg	HO	1.124.905,00	193.518,00	73.183,00
Pernitz	WB	135.363,00	6.923,00	0,00
Persenbeug-Gottsdorf	ME	251.797,00	100.719,00	20.144,00
Petronell-Carnuntum	BL	75.778,00	3.599,00	0,00
Petzenkirchen	ME	63.480,37	5.961,27	0,00
Pfaffenschlag bei Waidhofen an der Thaya	WT	430.769,00	154.326,00	2.619,00
Pillichsdorf	MI	533.000,00	25.318,00	25.318,00
Pöggstall	ME	1.496.023,00	207.389,00	60.831,00
Pölla	ZT	259.541,00	83.611,00	9.117,00
Pottendorf	BN	1.070.286,00	50.530,00	45.373,00
Poysdorf	MI	1.355.166,00	70.330,00	70.330,00
Prellenkirchen	BL		171,00	0,00
Pressbaum	WU	597.647,83	32.699,13	23.955,00
Priggitz	NK	51.715,00	3.539,00	0,00
Prinzersdorf	PL	240.782,00	12.944,00	12.944,00
Puchberg am Schneeberg	NK	104.884,39	283.649,35	96.793,00
Puchenstuben	SB	839.154,00	166.136,00	29.905,00
Pulkau	HL	381.177,00	139.768,00	17.842,00
Purgstall an der Erlauf	SB	184.734,62	9.821,68	8.646,00
Pyhra	PL	1.282.165,55	415.117,08	114.375,00
Raabs an der Thaya	WT	159.963,54	51.018,41	0,00
Raach am Hochgebirge	NK		7.352,00	1.176,00
Raasdorf	GF	32.466,00	1.542,00	0,00
Rabenstein an der Pielach	PL	663.944,00	210.496,00	33.440,00
Ramsau	LF	233.228,00	11.078,00	11.078,00
Randegg	SB	135.607,00	66.766,00	0,00
Rappottenstein	ZT	430.372,00	103.603,00	19.685,00
Rastenfeld	KR	999.437,00	335.310,00	2.753,00
Rauchenwarth	WU	283.553,00	13.469,00	9.994,00
Ravelsbach	HL	517.595,00	167.822,00	41.956,00
Raxendorf	ME	450.064,00	119.932,00	13.453,00
Reichenau an der Rax	NK		1.476,00	489,00

Überweisung von Förderungsmitteln im Jahr 2005

Gemeinde / Verband	Bezirk	Baukosten	Förderungsmittel	davon Darl.
Reinsberg	SB	139.572,00	6.629,00	0,00
Retz	HL	4.116.292,00	264.139,00	253.954,00
Retzbach	HL	278.614,00	13.234,00	13.234,00
Ringelsdorf-Niederabsdorf	GF	217.882,00	9.975,00	9.975,00
Rohr im Gebirge	WB	214.610,00	41.093,00	21.093,00
Rohrau	BL	146.781,00	11.464,00	7.660,00
Rohrbach an der Gölsen	LF		8.154,00	0,00
Röhrenbach	HO	66.161,00	3.308,00	0,00
Röschitz	HO	75.129,00	3.748,00	0,00
Rosenburg-Mold	HO	411.361,00	38.840,00	0,00
Rossatz-Arnsdorf	KR	268.713,00	29.079,00	10.079,00
Ruprechtshofen	ME	445.808,00	21.176,00	21.176,00
Rußbach	KO	66.281,00	70.300,00	0,00
Sankt Aegydt am Neuwalde	LF	4.621.300,00	576.571,00	249.382,00
Sankt Andrä-Wördern	TU	1.541.335,00	83.121,00	78.485,00
Sankt Anton an der Jeßnitz	SB	10.004,42	23.975,83	0,00
Sankt Bernhard-Frauenhofen	HO	37.569,00	3.787,00	0,00
Sankt Georgen am Ybbsfelde	AM	205.915,00	62.127,00	5.825,00
Sankt Georgen an der Leys	SB	88.216,00	4.190,00	0,00
Sankt Leonhard am Forst	ME	356.889,00	137.364,00	27.473,00
Sankt Leonhard am Hornerwald	KR	1.866.731,00	474.169,00	103.853,00
Sankt Margarethen an der Sierning	PL	1.715.363,00	584.072,00	128.351,00
Sankt Martin	GD	1.789.804,00	299.436,00	61.551,00
Sankt Pantaleon-Erla	AM		409,50	0,00
Sankt Peter in der Au	AM	6.439,00	2.548,00	0,00
Sankt Pölten	P	1.641.333,00	95.006,00	90.602,00
Sankt Valentin	AM	937.663,00	62.859,00	62.859,00
Sankt Veit an der Gölsen	LF	697.107,00	34.299,00	34.299,00
Scharndorf	BL	5.136,00	920,00	0,00
Scheibbs	SB	90.542,32	10.291,56	4.377,00
Scheiblingkirchen-Thernberg	NK	187.796,00	74.110,00	0,00
Schollach	ME	665.092,00	74.297,00	35.663,00
Schönbach	ZT	46.259,00	40.101,00	0,00
Schönberg am Kamp	KR	481.621,00	31.998,00	30.599,00
Schönbühel-Aggsbach	ME	246.866,00	25.551,00	12.913,00
Schönkirchen-Reyersdorf	GF	245.875,00	11.679,00	11.679,00

Überweisung von Förderungsmitteln im Jahr 2005

Gemeinde / Verband	Bezirk	Baukosten	Förderungsmittel	davon Darl.
Schrattenthal	HL	260.203,00	94.388,00	15.681,00
Schrems	GD	1.103.731,00	212.674,00	55.374,00
Schwarzenau	ZT	212.741,00	16.590,00	0,00
Schwarzenbach	WB	1.545.683,00	86.680,00	78.553,00
Schwechat	WU		4.275,00	3.933,00
Seibersdorf	BN	88.569,00	11.897,00	9.142,00
Seitenstetten	AM	443.817,00	146.337,00	26.668,00
Sierndorf	KO	370.535,00	19.774,00	19.774,00
Sitzenberg-Reidling	TU	814.401,00	193.420,00	85.105,00
Sitzendorf an der Schmida	HL	8.148,00	3.481,00	622,00
Sonntagberg	AM	636.275,53	133.434,22	13.363,00
Spillern	KO		1.752,00	1.299,00
Spitz an der Donau	KR	133.059,00	6.320,00	6.320,00
Staatz	MI	3.601.647,00	199.477,00	199.477,00
Stössing	PL	25.019,00	7.346,00	0,00
Straß im Straßertale	KR	950.475,00	270.021,00	73.624,00
Strengberg	AM	1.023.738,41	233.171,93	1.923,00
Stronsdorf	MI	2.348.859,00	261.862,00	60.581,00
Sulz im Weinviertel	GF	29.800,00	4.611,00	0,00
Thaya	WT	133.889,00	7.419,00	0,00
Traisen	LF	114.041,00	5.953,00	5.322,00
Traiskirchen	BN	392.932,00	30.094,00	0,00
Traismauer	PL	54.539,00	15.622,00	15.622,00
Trautmannsdorf an der Leitha	BL	320.165,00	15.208,00	15.208,00
Tulbing	TU	613.571,00	29.144,00	20.886,00
Tulln	TU	908.873,00	54.316,00	51.126,00
Türnitz	LF	1.603.125,00	426.112,00	121.500,00
Ulrichskirchen-Schleinbach	MI		1.738,00	0,00
Untersiebenbrunn	GF	44.301,00	8.838,00	0,00
Unterstinkenbrunn	MI	157.760,00	8.992,00	8.992,00
Viehdorf	AM	777.504,00	157.746,00	11.115,00
Vitis	WT	1.131.876,00	409.895,00	66.748,00
Vösendorf	MD	6.032.864,00	297.647,00	297.647,00
Waidhofen an der Thaya	WT	1.207.509,39	91.404,56	83.217,00
Waidhofen an der Thaya-Land	WT	969.465,00	160.864,03	84.137,00
Waidhofen an der Ybbs	WY	1.389.245,63	91.979,32	90.768,00
Waldegg	WB	162.973,00	8.392,00	8.392,00

Überweisung von Förderungsmitteln im Jahr 2005

Gemeinde / Verband	Bezirk	Baukosten	Förderungsmittel	davon Darl.
Waldenstein	GD	125.603,00	33.285,00	6.333,00
Wallsee-Sindelburg	AM	44.250,33	21.631,22	0,00
Weikendorf	GF	1.906.357,00	271.580,00	161.961,00
Weikersdorf am Steinfeld	WB	216.835,00	10.299,00	0,00
Weinzierl am Walde	KR	1.312.142,00	137.042,00	93.425,00
Weissenbach an der Triesting	BN	204.430,00	12.856,00	12.856,00
Weißkirchen an der Perschling	PL	1.608.339,00	349.357,00	98.531,00
Weißkirchen in der Wachau	KR	477,00	1.374,00	1.374,00
Weitersfeld	HO	184.797,00	63.376,00	4.151,00
Wiener Neudorf	MD	780.392,00	37.069,00	37.069,00
Wieselburg	SB	29.183,00	3.566,00	3.018,00
Wieselburg-Land	SB	1.859.059,00	417.657,00	80.467,00
Wiesmath	WB	699.951,25	57.974,98	34.135,00
Wildendürnbach	MI	1.196.630,00	145.624,00	145.624,00
Wilfersdorf	MI	692.873,00	32.912,00	32.912,00
Wilhelmsburg	PL	349.812,00	16.616,00	16.616,00
Winklarn	AM	134.402,00	14.210,00	12.866,00
Wölbling	PL	516.247,00	147.130,00	0,00
Wolfpassing	SB	220.199,00	44.849,00	4.376,00
Wolfsbach	AM	108.312,00	40.778,00	0,00
Wolfsgraben	WU	66.275,00	3.088,00	0,00
Wolkersdorf im Weinviertel	MI	1.127.297,00	85.742,00	84.677,00
Wullersdorf	HL	2.397.429,00	135.396,00	44.859,00
Würmla	TU	191.723,00	51.520,00	6.733,00
Ybbs an der Donau	ME	223.728,00	10.627,00	10.627,00
Ybbsitz	AM	843.220,35	282.794,65	0,00
Zelking-Matzleinsdorf	ME	836.895,00	46.632,00	46.632,00
Zellerndorf	HL	23.442,00	6.014,00	702,00
Ziersdorf	HL	1.755.880,00	567.391,00	75.204,00
Zillingdorf	WB	311.945,00	14.498,00	14.498,00
Zistersdorf	GF	3.099,00	4.820,00	4.436,00
Zöbern	NK		9.808,00	2.256,00
Zwettl	ZT	1.408.438,00	399.784,00	84.667,00
GAV Amstetten	AM	922.929,00	328.267,00	101.763,00
AV Anzbach - Laabental	PL	2.926.832,00	186.047,00	186.047,00
GAV Aspang-Feistritz	NK		30.391,00	0,00
VG Bad Schönau-Krumbach	WB	89.934,00	4.243,00	0,00

Überweisung von Förderungsmitteln im Jahr 2005

Gemeinde / Verband		Bezirk	Baukosten	Förderungsmittel	davon Darl.
GV	Betriebsgebiet Hürm, Kleinregion Mank	ME	5.896,00	46.349,00	9.703,00
GAV	Drasenhofen	MI	496.046,00	158.150,00	41.119,00
GWV	Ebenfurth - Pottendorf	BN	14.685,00	698,00	0,00
GAV	Ebenfurth-Pottendorf	BN	1.380.592,00	68.988,00	68.988,00
GAV	Ennsdorf - St.Pantaleon	AM	1.178.189,00	271.985,00	84.315,00
GAV	Erlaufthal	SB	2.374.120,57	467.049,82	349.620,00
AV	Fladnitztal	PL	226.857,00	189.687,00	0,00
GAV	Gmoosbach	HL	2.042.231,00	270.370,00	203.757,00
AV	Im Raume Groß-Kadolz	HL	39.193,00	2.244,00	0,00
GAV	Kleinharraserbach	GF	29.016,00	1.378,00	0,00
GAV	Krems an der Donau	KR	2.651.395,00	151.467,00	151.467,00
GAV	Laaer Becken	MI	2.015.681,00	99.574,00	99.574,00
GAV	Langenlois-Schönberg am Kamp	KR	306.779,00	49.480,00	38.485,00
AV	Mittleres Pielachtal	PL	1.247.808,00	139.917,00	78.551,00
AV	Oberes Schwarzatal	NK	109.953,00	9.769,00	9.769,00
GAV	Oberes Urftal	AM	631,00	1.475,00	0,00
GAV	Oberes Zayatal	MI	1.683.751,00	259.129,00	155.477,00
GAV	Raum Bad Vöslau	BN		98.910,00	98.910,00
AV	Raum Hainburg a.d. Donau	BL	1.013.374,00	50.669,00	50.669,00
GAV	Raum Hohe Wand-Steinfeld	WB	1.117.842,00	53.097,00	37.768,00
GAV	Sankt Martin - Bad Großpertholz	GD	2.122.268,00	317.746,00	238.310,00
AV	Schwechat	WU		44.749,00	44.749,00
AV	Sulzbach	GF		1.145,00	0,00
WLV	Triestingtal- und Südbahngemeinden	BN	1.509.684,00	71.710,00	71.710,00
GAV	Trumau-Schönau	BN	2.241.288,00	106.461,00	106.461,00
GAV	Unteres Zayatal	GF	864.750,00	65.596,00	65.596,00
AV	Wiener Neustadt-Süd	WB		2.040,00	2.040,00
GAV	Wieselburg	SB		1.261,00	1.261,00
GAV	Wolkersdorf - Pillichsdorf - Großengersdorf	MI	358.807,00	12.976,00	0,00
WV	Wolkersdorf-Obersdorf- Pillichsdorf	MI	264.642,00	12.570,00	0,00
Summe			236.686.990,28	35.502.074,85	13.360.316,00

NÖ WASSERWIRTSCHAFTSFONDS

**Überweisung von Förderungsmitteln im Jahr 2005 für die Behebung
von Hochwasserschäden**

Bezirk	Baukosten	Förderungsmittel	davon Darl.
Amstetten		162,00	0,00
Baden		3.308,00	0,00
Gmünd	10.061,00	2.550,00	0,00
Horn		657,00	0,00
Krems	423.977,00	251.743,00	0,00
Melk	50.439,00	45.803,00	0,00
St. Pölten	95.303,00	11.625,00	0,00
Tulln	611.564,00	11.796,00	0,00
Waidhofen/Thaya		4.018,00	0,00
Wien Umgebung	148.299,00	58.114,00	0,00
Zwettl	420.670,00	122.633,00	0,00
Summe	1.760.313,00	512.409,00	0,00

NÖ WASSERWIRTSCHAFTSFONDS

Überweisung von Förderungsmitteln im Jahr 2005 für die Behebung von Hochwasserschäden

Gemeinde / Verband	Bezirk	Baukosten	Förderungsmittel	davon Darl.
Aggsbach	KR	19.444,00	737,00	0,00
Albrechtsberg an der Großen Krems	KR		171,00	0,00
Altenmarkt an der Triesting	BN		3.308,00	0,00
Blindenmarkt	ME		3.251,00	0,00
Dobersberg	WT		429,00	0,00
Emmersdorf an der Donau	ME	43.884,00	1.433,00	0,00
Gedersdorf	KR		30.987,00	0,00
Gföhl	KR		389,00	0,00
Grafenegg	KR		21.811,00	0,00
Heidenreichstein	GD	10.061,00	2.550,00	0,00
Horn	HO		657,00	0,00
Kirchberg am Wagram	TU		1.075,00	0,00
Klosterneuburg	WU	148.299,00	58.114,00	0,00
Langenlois	KR		917,00	0,00
Lichtenau im Waldviertel	KR		4.182,00	0,00
Mühdorf	KR		359,00	0,00
Pöggstall	ME	6.555,00	224,00	0,00
Rastenfeld	KR		5.033,00	0,00
Rossatz-Arnsdorf	KR	404.533,00	96.639,00	0,00
Schönbühel-Aggsbach	ME		20.300,00	0,00
Schweiggers	ZT		1.391,00	0,00
Senftenberg	KR		90.172,00	0,00
Straß im Straßertale	KR		329,00	0,00
Waidhofen an der Thaya	WT		3.589,00	0,00
Weinzierl am Walde	KR		17,00	0,00
Wolfsbach	AM		162,00	0,00
Ybbs an der Donau	ME		7.963,00	0,00
Yspertal	ME		890,00	0,00
Zwettl	ZT	420.670,00	121.242,00	0,00
GV Abwasserreinigung im südlichen Waldviertel	ME		6.944,00	0,00
AV Anzbach - Laabental	PL	37.720,00	11.384,00	0,00
AV Oberes Perschlingtal	PL	57.583,00	241,00	0,00
GAV Wagram West	TU	611.564,00	10.721,00	0,00
AV Ybbsfeld	ME		4.798,00	0,00

**Überweisung von Förderungsmitteln im Jahr 2005 für die Behebung
von Hochwasserschäden**

Gemeinde / Verband	Bezirk	Baukosten	Förderungsmittel	davon Darl.
Summe		1.760.313,00	512.409,00	0,00

NÖ GESUNDHEITS- UND SOZIALFONDS

An das
 Amt der NÖ Landesregierung
 Landesamtsdirektion
 Landhausplatz 1
 3109 St. Pölten



Kennzeichen
 NÖGF-A-III/189

Beilagen

Bezug
 LAD1-SE-3072/007-2006

Bearbeiter
 Penner

Durchwahl
 727

Datum
 07.03.2006

Betrifft
 NÖ Gemeindeförderungsbericht 2005

Seitens des NÖ Gesundheits- und Sozialfonds wird dazu Leermeldung erstattet.

Mit freundlichen Grüßen
 NÖ Gesundheits- und Sozialfonds
 Dr. Griessner e.h.
 Geschäftsführer

Amt der NÖ Landesregierung

- 8. MRZ. 2006

zu LAD1-SE-3072/007
 Bearbeiter *H. Posch* Beilagen

Amt der NÖ Landesregierung
 Abt. Landesamtsdirektion
 z.H. Herrn Posch
 Landhausplatz 1
 3109 St. Pölten

Amt der NÖ Landesregierung

- 3. MRZ. 2006

Zu LAD1-SE-3072/007
 Bearbeiter H. Posch Beilagen

Kennzeichen
 LKHO-F-/45

Beilagen

Bezug

Bearbeiter
 Elser

Durchwahl
 226

Datum
 02.03.2006

Betrifft:

NÖ Gemeindeförderungsbericht 2005, Leermeldung

Sehr geehrte Damen und Herren!

Zu Ihrer Anfrage vom 13. Jänner 2006, ZI. LAD1-SE-3072/007-2006, teilen wir Ihnen mit, dass seitens der NÖ Landeskliniken-Holding im Jahr 2005 keine Förderungen an Gemeinden und Gemeindeverbänden gewährt wurden.

Ergeht zur Kenntnis an:

1. Amt der NÖ Landesregierung, Abt. GS4

Mit freundlichen Grüßen
 NÖ Landeskliniken – Holding
 Geschäftsführerin
 Dr. Kdolsky e.h.

AMT DER NIEDERÖSTERREICHISCHEN LANDESREGIERUNG**Gruppe Gesundheit und Soziales****Abteilung Sozialhilfe****Postanschrift 3109 St. Pölten, Landhausplatz 1**Amt der Niederösterreichischen Landesregierung, 3109**Amt der NÖ Landesregierung**

LAD1 Sekretariat

16. JAN. 2006

zu LAD1-SE-3072/007Bearbeiter H. Pasch

Beilagen

GS5-A-86/024-2006

Beilagen

Bürgerservice-Telefon 02742-9005-9005In Verwaltungsfragen für Sie da. Natürlich auch außerhalb
der Amtsstunden: Mo-Fr 07:00-19:00, Sa 07:00-14:00 Uhr

Kennzeichen (bei Antwort bitte angeben)

Bezug

LAD1-SE-3072/007-2006

Bearbeiter

Spazierer

(0 27 42) 9005

Durchwahl

16349

Datum

16. Jänner 2006

Betrifft

NÖ Gemeindeförderungsbericht 2005

Die Abteilung Sozialhilfe berichtet für den „NÖ Fonds zur Förderung von Behinderteneinrichtungen“, dass dieser Fonds keine Förderungen an Gemeinden und Gemeindeverbände gewährt hat.

Ergeht an:

1. Büro LR Bohuslav

mit dem Ersuchen um Kenntnisnahme

NÖ Landesregierung

Im Auftrage

S p a z i e r e r

Abteilungsleiter-Stellvertreter

elektronisch unterfertigt

