

AMT DER NIEDERÖSTERREICHISCHEN LANDESREGIERUNG  
 Gruppe Finanzen  
 Abteilung Wohnungsförderung  
 Postanschrift 3109 St. Pölten, Landhausplatz 1

Amt der Niederösterreichischen Landesregierung, 3109



Amt der NÖ Landesregierung

An die  
LAD 1

24. FEB. 2005

zu LAD - SE - 3072/006

Bearbeiter

Fr. Pfeiffer

Beilagen

1

Bürgerservice-Telefon 02742-9005-9005  
 In Verwaltungsfragen für Sie da. Natürlich auch außerhalb der  
 Amtsstunden: Mo-Fr 07:00-19:00, Sa 07:00-14:00 Uhr

F2 - P - 547/21 - 05

Kennzeichen (bei Antwort bitte angeben)

Bezug

LAD1-SE-3072/006-2005

Bearbeiter

Fr. Pfeiffer

(0 27 42) 9005

Durchwahl

15615

Datum

21. Februar 2005

Betrifft

NÖ Gemeindeförderungsbericht 2004,  
 Förderung aus Mitteln der Wohnungsförderung

In der Beilage wird die Aufstellung über die den Gemeinden gewährten Förderungen  
 angeschlossen.

In vergangenen Berichten wurden die in der Rechnungsperiode überwiesenen Beträge  
 aufsummiert. Im aktuellen Förderungsmodell werden verstärkt Zuschüsse eingesetzt, die  
 über einen längerfristigen Zeitraum – bis zu 25 Jahre – ausbezahlt werden.

Die Aufbereitung wurde daher inhaltlich insofern geändert, indem in der Tabelle über  
 Regierungsbeschluss zuerkannte Förderungen, d.h. auf Auszahlungslaufzeit kumulierte  
 Zuschüsse plus Darlehensgewährungen, erfasst sind, weil diese Form die Effizienz der  
 aktuellen Förderung und die **diesbezügliche Förderleistung im Gesamtausmaß**  
**von € 18.056.825,65** wesentlich prägnanter darstellt.

NÖ Landesregierung  
 Im Auftrage

(Mag. Frank)

BEZIRK	GEMEINDE	LANDESMITTEL
AMSTETTEN	Amstetten	277.340,00
	Seitenstetten	16.375,00
	St. Valentin	190.350,00
BADEN	Bad Vöslau	1.104.591,00
	Berndorf	368.010,00
	Leobersdorf	2.801.686,65
	Traiskirchen	368.280,00
	Weissenbach/Tr.	48.600,00
GÄNSERNDORF	Lasse	2.617.524,00
	Neusiedl/Zaya	18.440,00
	Zistersdorf	3.840,00
HOLLABRUNN	Mailberg	2.920,00
	Maissau	872.508,00
HORN	Drosendorf-Zissersdorf	30.810,00
	Geras	7.420,00
	Japons	10.845,00
KORNEUBURG	Harmannsdorf	16.250,00
	Stockerau	39.030,00
KREMS-LAND	Lichtenau	460,00
LILIENFELD	Kleinzell	808.188,50
	Ramsau	1.060,00
MELK	Nöchling	640.727,50
	Pöchlarn	1.765.264,00
	St. Oswald	5.200,00
MISTELBACH	Ulrichskirchen-Schleinbach	150.682,00
MÖDLING	Achau	49.390,00
	Guntramsdorf	409.980,00
	Mödling	142.200,00
	Wr. Neudorf	256.890,00
NEUNKIRCHEN	Aspangberg St. Peter	261.555,00
	Breitenau	1.626.740,50
	Gloggnitz	20.160,00
	Grünbach Schneeberg	48.510,00
	Neunkirchen	202.875,00
	Semmering	55.250,00
	Wimpassing im Schwar	3.100,00
ST.PÖLTEN-LAND	Michelbach	569.405,00
	Wilhelmsburg	98.850,00

SCHEIBBS	Wolfpassing	63.996,50
TULLN	Kirchberg am Wagram	260,00
	St. Andrä-Wördern	161.025,00
	Tulln	20.230,00
WR.NEUSTADT-LAND	Hochneukirchen-Gsch.	237.044,50
	Krumbach	4.000,00
	Pernitz	450,00
	Sollenau	50.430,00
WIEN-UMGEBUNG	Fischamend	6.270,00
	Himberg	217.360,00
	Klosterneuburg	377.745,00
	Leopoldsdorf	63.340,00
	Schwechat	126.627,50
ZWETTL	Echsenbach	15.240,00
	Schwarzenau	102.030,00
KREMS-STADT	Krems-Stadt	441.170,00
ST.PÖLTEN-STADT	St. Pölten-Stadt	161.100,00
WR.NEUSTADT-STADT	Wr. Neustadt-Stadt	97.200,00
<b>SUMME</b>		<b>18.056.825,65</b>
Aus Mitteln des Wohnbauförderungsfonds erfolgten keine Bewilligungen.		



601

NÖ AMTSHAFTUNGS-AUSGLEICHSFONDS BEIM  
AMT DER NIEDERÖSTERREICHISCHEN LANDESREGIERUNG  
Gruppe Innere Verwaltung  
Abteilung Gemeinden  
Postanschrift 3109 St. Pölten, Landhausplatz 1  
Amt der Niederösterreichischen Landesregierung, 3109



An die  
Abteilung Landesamtsdirektion

**Bürgerservice-Telefon 02742-9005-9005**  
In Verwaltungsfragen für Sie da. Natürlich auch außerhalb  
der Amtsstunden: Mo-Fr 07:00-19:00, Sa 07:00-14:00 Uhr

**Amt der NÖ Landesregierung**

IVW3-ALLG-3000201/011-2005

Beilagen

19. JAN. 2005

LADI - SE - 3072/006  
zu Bearbeiter Posch Beilagen

Kennzeichen (bei Antwort bitte angeben)

Bezug Bearbeiter  
Schleritzko

(0 27 42) 9005  
Durchwahl Datum  
12615 17. Jänner 2005

Betrifft  
NÖ Gemeindeförderungsbericht 2004

Zum do. Schreiben vom 11. Jänner 2005 wird mitgeteilt, dass im Jahr 2004 nachstehende Ansprüche gegenüber dem NÖ Amtshaftungsausgleichsfonds schlagend wurden und Vergütungen an folgende Gemeinden ausbezahlt wurden:

Gemeinde Zwölfaxing	€	128.801,83
Marktgemeinde Pressbaum	€	19.941,86
Stadt Waidhofen an der Ybbs	€	927,33
Marktgemeinde Strasshof an der Nordbahn	€	385,05

Der Stellvertreter der Leiterin  
des NÖ Amtshaftungsausgleichsfonds  
Dr. Schilk  
votr. Hofrat

elektronisch unterfertigt



AMT DER NIEDERÖSTERREICHISCHEN LANDESREGIERUNG  
 Gruppe Innere Verwaltung  
 Abteilung Feuerwehr und Zivilschutz  
 Postanschrift 3430 Tulln, Minoritenplatz 1  
 Amt der Niederösterreichischen Landesregierung, 3430



Abteilung Landesamtsdirektion

Amt der NÖ Landesregierung

9. MRZ. 2005  
 LAD1 - SE - 3072/6  
 Bearbeiter: [Signature] Beilagen

Beilagen

IVW4-K-2651/004-2005

Kennzeichen (bei Antwort bitte angeben)

Bezug  
 LAD1-SE-3072/006-2005  
 v. 11.01.2005

Bearbeiter  
 Lampeitl

(0 27 42) 9005

Durchwahl

13153

Datum

09. März 2005

Betrifft

NÖ Gemeindeförderungsbericht 2004; NÖ Einsatzopferfonds

Zu Ihrem Schreiben vom 11. Jänner 2005 betreffend Gemeindeförderungsbericht 2004 teilen wir mit, dass im Rahmen des „NÖ Einsatzopferfonds“ keine Gemeinden gefördert werden.

Aus Mitteln dieses Fonds können Feuerwehrmänner bzw. deren Familien, aber auch Angehörige anderer Einsatzorganisationen, die in Ausübung ihres Dienstes durch Unfall zu Schaden kommen oder tödlich verunglücken, eine einmalige finanzielle Unterstützung erhalten.

Im Jahr 2004 wurden diesbezüglich keine Subventionen ausbezahlt.

Gemeinden werden von der Abteilung IVW4 insofern gefördert, als Förderungen für Feuerwehren für den Ankauf von Fahrzeugen und Geräten aus Mitteln der Feuerschutzsteuer und des Katastrophenfonds im Wege des NÖ Landesfeuerwehrverbandes ausbezahlt werden. Im Jahr 2004 wurde dem NÖ Landesfeuerwehrverband hierfür ein Betrag von € 4.525.000,-- aus Mitteln der Feuerschutzsteuer und ein Betrag von € 3.321.648,-- aus Mitteln des Katastrophenfonds zur Verfügung gestellt.

604


-2-

Dr. Schlichtinger

elektronisch unterfertigt



NÖ Schul- und Kindergartenfonds beim  
**AMT DER NIEDERÖSTERREICHISCHEN LANDESREGIERUNG**  
 Gruppe Kultur, Wissenschaft und Unterricht - Abteilung Schulen  
 Postanschrift 3109 St. Pölten, Landhausplatz 1



**Amt der NÖ Landesregierung**

25. MRZ. 2005  
 LAD1-SE-3072/6  
 Beilagen 1 Bearbeiter Pesch Beilagen 1

K4-A-289/26

Bei Antwort bitte Kennzeichen angeben

Bezug

Bearbeiter  
 Martin Fischer

(027 42) 9005  
 Durchwahl  
 13229

Datum

24. März 2005

Betrifft

NÖ Schul- und Kindergartenfonds, Gemeindeförderungsbericht 2004

Beiliegend wird der **Gemeindeförderungsbericht 2004** des NÖ Schul- und Kindergartenfonds übermittelt.

Es darf darauf hingewiesen werden, dass beim

*Ansatz 7/100005/7355*

Beihilfen verrechnet werden.

Ergeht an

1. An die  
 Abteilung Landesamtsdirektion  
 z. ZI. LAD1-SE-3072/006-2005
2. An das  
 Büro Landeshauptmannstellvertreter Onodi  
 zur Kenntnis

  
 (Mag. Staar)  
 Abteilungsleiter

DIESE LISTE WURDE VOM BENUTZER YN01 ERSTELLT.

NAECHSTER CODE YV51 72100,7,100005,7355,101,04  
23-03-05 06:57:56

\*\* SALDO VWV \*\* NOE SCHUL- UND KINDERGARTENFONDS

DKZ 72100 H 7 ANS 100005 POST 7355 101 REF 90 IND 0001 DECK 000  
R I B I ANW 7210 AB 43 JAHR 04 EDV-KZ 00030  
BEZ KAPITALTRANSFERS AN GEMEINDEN (BAUL. MASSNAHMEN)

SALDO PH1	0,00	S/H	ANF.RUECKST.	0,00	S/H
SALDO PH2	20.630.081,89	S	ABSTATTUNG	0,00	
SALDO PH3	0,00		VR	20.630.081,89	S
SALDO PH4	0,00		BR	20.630.081,89	S
SALDO PH5	20.630.081,89	H	E	20.630.081,89	H
SALDO PH6	0,00				

DIESE LISTE WURDE VOM BENUTZER YN01 ERSTELLT.

NAECHSTER CODE YV51 72100,7,100005,7355,103,04

23-03-05 06:58:08

\*\* SALDO VWV \*\* NOE SCHUL- UND KINDERGARTENFONDS

DKZ 72100	H 7 ANS 100005 POST 7355 103 REF 90 IND 0001	DECK 000
R 1 B 1 ANW 7210 AB 43 JAHR 04		EDV-KZ 00030
BEZ KAPITALTRANSFERS AN GEMEINDEN (ANNUITAENZUSCHUESSE)		
SALDO PH1	0,00 ANF. RUECKST.	0,00 S/H
SALDO PH2	10.022.470,91 S ABSTATTUNG	0,00
SALDO PH3	0,00 VR	10.022.470,91 S
SALDO PH4	0,00 BR	10.022.470,91 S
SALDO PH5	10.022.470,91 H E	10.022.470,91 H
SALDO PH6	0,00	

DIESE LISTE WURDE VOM BENUTZER YN01 ERSTELLT.

NAECHSTER CODE YV51 72100,7,100005,7355,104,04

23-03-05 06:58:15

\*\* SALDO VWV \*\* NOE SCHUL- UND KINDERGARTENFONDS

DKZ 72100 H 7 ANS 100005 POST 7355 104 REF 90 IND 0001 DECK 000

R 1 B 1 ANW 7210 AB 43 JAHR 04 EDV-KZ 00030

BEZ KAPITALTRANSFERS AN GEMEINDEN (HOCHWASSER 2002)

SALDO	PHI	0,00	S/H	ANF. RUECKST.	0,00	S/H
SALDO	PH2	316.600,00	S	ABSTATTUNG	0,00	
SALDO	PH3	0,00		VR	316.600,00	S
SALDO	PH4	0,00		BR	316.600,00	S
SALDO	PH5	316.600,00	H	E	316.600,00	H
SALDO	PH6	0,00				

MPB YV25 (02.00)

AUFGliederung DER ZAHlungen NACH REGIONEN

PER 2004.12.31

2005.03.22

SEITE 1

AUSWAHL- KRITERIEN	NACH KONTO	DKZ H ANSATZ POST UGL	DKZ H ANSATZ POST UGL	DKZ H ANSATZ POST UGL	DKZ H ANSATZ POST UGL
-----------------------	------------	-----------------------	-----------------------	-----------------------	-----------------------

72100 7 ***** 2404 ***	72100 7 ***** 7355 ***
------------------------	------------------------

\*\*\*\*

NACH GEMEINDE

DKZ H/ANSATZ POST UGL

GMD- NUM.	GEMEINDE-, GROSSRAUMNAME	BEZIRKS- ODER
--------------	-----------------------------	------------------

VON 81.01.01 BIS 05.03.22	VON 81.01.01 BIS 05.03.22
------------------------------	------------------------------

72100 7/100005 7355 103	0000	BUNDESland NIEDERoESTERREICH	0,00
-------------------------	------	------------------------------	------

S U M M E

0000	BUNDESland NIEDERoESTERREICH	0,00
------	------------------------------	------

S U M M E

00	SUMME BUNDESland NIEDERoESTERREICH	0,00
----	------------------------------------	------

DKZ H/ANSATZ POST UGL	GMD- NUM.	GEMEINDE-, GROSSRAUMNAME	BEZIRKS- ODER
72100 7/100005 7355 101	0100	KREMS AN DER DONAU	
72100 7/100005 7355 103	0100	KREMS AN DER DONAU	
S U M M E	0100	KREMS AN DER DONAU	
S U M M E	01	SUMME KREMS AN DER DONAU	

VON 81.01.01 BIS 05.03.22	VON 81.01.01 BIS 05.03.22
37.800,00	37.800,00
17.265,87	17.265,87
55.065,87	55.065,87
55.065,87	55.065,87

MPB YV25 (02.00)

AUFGLEDERUNG DER ZAHLUNGEN NACH REGIONEN

PER 2004.12.31

2005.03.22

3

SEITE

GMD- GEMEINDE-, BEZIRKS- ODER  
NUM. GROSSRAUMNAME

DKZ H/ANSATZ POST UGL

72100 7/100005 7355 101  
72100 7/100005 7355 103

S U M M E  
S U M M E

0200 ST. POELTEN  
0200 ST. POELTEN  
02 SUMME ST. POELTEN

VON 81.01.01  
BIS 05.03.22  
71.600,00  
118.658,90

VON 81.01.01  
BIS 05.03.22  
71.600,00  
118.658,90

190.258,90  
190.258,90

190.258,90  
190.258,90

MPB YV25 (02.00)

AUFGLIEDERUNG DER ZAHLUNGEN NACH REGIONEN

SEITE

4

PER 2004.12.31 2005.03.22

GMD- GEMEINDE-, BEZIRKS- ODER  
NUM. GROSSRAUMNAME

DKZ H/ANSATZ POST UGL

72100 7/100005 7355 101  
72100 7/100005 7355 103

S U M M E  
S U M M E

0300 WAIDHOFEN AN DER YBBS  
0300 WAIDHOFEN AN DER YBBS  
0300 WAIDHOFEN AN DER YBBS  
03 SUMME WAIDHOFEN AN DER YBBS

VON 81.01.01  
BIS 05.03.22  
1.029.000,00  
31.021,13  
1.060.021,13  
1.060.021,13  
VON 81.01.01  
BIS 05.03.22  
1.029.000,00  
31.021,13  
1.060.021,13  
1.060.021,13



MPB YV25 (02.00)

AUFGLIEDERUNG DER ZAHLUNGEN NACH REGIONEN

PER 2004.12.31 2005.03.22

SEITE 5

DKZ H/ANSATZ POST UGL	GMD- NUM.	GEMEINDE-, BEZIRKS- ODER GROSSRAUMNAME	VON 81.01.01 BIS 05.03.22	VON 81.01.01 BIS 05.03.22
72100 7/100005 7355 101	0400	WIENER NEUSTADT	218.000,00	218.000,00
72100 7/100005 7355 103	0400	WIENER NEUSTADT	332.600,86	332.600,86
S U M M E	0400	WIENER NEUSTADT	550.600,86	550.600,86
S U M M E	04	SUMME WIENER NEUSTADT	550.600,86	550.600,86

DKZ H/ANSATZ POST UGL	GMD- NUM.	GEMEINDE-, GROSSRAUMNAME	BEZIRKS- ODER	VON 81.01.01 BIS 05.03.22	VON 81.01.01 BIS 05.03.22
72100 7/100005 7355 101	0501	ALLHARTSBERG		48.000,00	48.000,00
72100 7/100005 7355 103	0501	ALLHARTSBERG		4.459,93	4.459,93
S U M M E	0501	ALLHARTSBERG		52.459,93	52.459,93
72100 7/100005 7355 101	0502	AMSTETTEN		129.800,00	129.800,00
72100 7/100005 7355 103	0502	AMSTETTEN		160.030,02	160.030,02
S U M M E	0502	AMSTETTEN		289.830,02	289.830,02
72100 7/100005 7355 103	0503	ARDAGGER		25.763,15	25.763,15
S U M M E	0503	ARDAGGER		25.763,15	25.763,15
72100 7/100005 7355 103	0504	ASCHBACH-MARKT		12.079,28	12.079,28
S U M M E	0504	ASCHBACH-MARKT		12.079,28	12.079,28
72100 7/100005 7355 103	0506	BEHAMBERG		50.911,69	50.911,69
S U M M E	0506	BEHAMBERG		50.911,69	50.911,69
72100 7/100005 7355 101	0507	BIBERBACH		51.900,00	51.900,00
S U M M E	0507	BIBERBACH		51.900,00	51.900,00
72100 7/100005 7355 101	0508	ENNSDORF		166.500,00	166.500,00
72100 7/100005 7355 103	0508	ENNSDORF		3.438,79	3.438,79
S U M M E	0508	ENNSDORF		169.938,79	169.938,79
72100 7/100005 7355 103	0509	ERNSTHOFEN		11.950,96	11.950,96
S U M M E	0509	ERNSTHOFEN		11.950,96	11.950,96
72100 7/100005 7355 101	0510	ERTL		130.200,00	130.200,00
72100 7/100005 7355 103	0510	ERTL		3.920,58	3.920,58
S U M M E	0510	ERTL		134.120,58	134.120,58
72100 7/100005 7355 101	0511	EURATSFELD		6.400,00	6.400,00
72100 7/100005 7355 103	0511	EURATSFELD		18.735,76	18.735,76
S U M M E	0511	EURATSFELD		25.135,76	25.135,76
72100 7/100005 7355 103	0514	HAAG		103.203,40	103.203,40
S U M M E	0514	HAAG		103.203,40	103.203,40
72100 7/100005 7355 101	0515	HAIDERSHOFEN		25.600,00	25.600,00
72100 7/100005 7355 103	0515	HAIDERSHOFEN		12.229,14	12.229,14
S U M M E	0515	HAIDERSHOFEN		37.829,14	37.829,14
72100 7/100005 7355 103	0516	HOLLENSTEIN AN DER YBBS		16.072,44	16.072,44
S U M M E	0516	HOLLENSTEIN AN DER YBBS		16.072,44	16.072,44
72100 7/100005 7355 101	0517	KEMATEN AN DER YBBS		13.200,00	13.200,00
S U M M E	0517	KEMATEN AN DER YBBS		13.200,00	13.200,00

MPB YV25 (02.00)

AUFGliederung der Zahlungen nach Regionen

PER 2004.12.31

2005.03.22

7

SEITE

GMD- GEMEINDE-, BEZIRKS- ODER  
NUM. GROSSRAUMNAME

DKZ H/ANSATZ POST UGL

72100	7/100005	7355	101	VON 81.01.01
72100	7/100005	7355	103	BIS 05.03.22
S U M M E				120.500,00
72100	7/100005	7355	103	8.627,56
S U M M E				129.127,56
521	NEUSTADTL AN DER DONAU			30.110,25
521	NEUSTADTL AN DER DONAU			30.110,25
522	OED - OEHLING			8.100,00
522	OED - OEHLING			22.917,51
S U M M E				31.017,51
72100	7/100005	7355	101	11.000,00
72100	7/100005	7355	103	840,16
S U M M E				11.840,16
526	ST. GEORGEN AM REITH			5.129,07
526	ST. GEORGEN AM REITH			5.129,07
72100	7/100005	7355	103	4.440,73
S U M M E				4.440,73
527	ST. GEORGEN AM YBBSFELDE			4.440,73
527	ST. GEORGEN AM YBBSFELDE			4.440,73
529	ST. PANTALEON - ERLA			2.700,00
529	ST. PANTALEON - ERLA			23.556,11
529	ST. PANTALEON - ERLA			1.600,00
S U M M E				27.856,11
72100	7/100005	7355	101	284.400,00
72100	7/100005	7355	103	129.639,97
S U M M E				414.039,97
530	ST. PETER IN DER AU			647.900,00
530	ST. PETER IN DER AU			65.851,47
530	ST. PETER IN DER AU			713.751,47
S U M M E				12.400,00
531	ST. VALENTIN			37.440,63
531	ST. VALENTIN			49.840,63
532	SEITENSTETTEN			100.000,00
532	SEITENSTETTEN			16.762,74
S U M M E				116.762,74
72100	7/100005	7355	101	49.840,63
72100	7/100005	7355	103	100.000,00
S U M M E				16.762,74
72100	7/100005	7355	101	116.762,74
72100	7/100005	7355	103	21.900,00
S U M M E				63.326,19
72100	7/100005	7355	101	85.226,19
S U M M E				3.500,00
72100	7/100005	7355	101	3.500,00
S U M M E				3.500,00

DKZ H/ANSATZ POST UGL	GMD- GEMEINDE-, BEZIRKS- ODER NUM. GROSSRAUMNAME	VON 81.01.01 BIS 05.03.22	VON 81.01.01 BIS 05.03.22
72100 7/100005 7355 101	0538 WALLSEE - SINDELBURG	2.600,00	2.600,00
S U M M E		2.600,00	2.600,00
72100 7/100005 7355 103	0539 WEISTRACH	1.886,96	1.886,96
S U M M E		1.886,96	1.886,96
72100 7/100005 7355 101	0542 WOLFSBACH	131.100,00	131.100,00
72100 7/100005 7355 103	0542 WOLFSBACH	20.373,87	20.373,87
S U M M E		151.473,87	151.473,87
72100 7/100005 7355 103	0543 YBBSITZ	2.216,66	2.216,66
S U M M E		2.216,66	2.216,66
72100 7/100005 7355 101	0544 ZEILLERN	138.400,00	138.400,00
72100 7/100005 7355 103	0544 ZEILLERN	6.764,33	6.764,33
S U M M E		145.164,33	145.164,33
S U M M E	05 SUMME BEZIRK AMSTETTEN	2.920.379,35	2.920.379,35

DKZ H/ANSATZ POST UGL	GMD- NUM.	GEMEINDE-, GROSSRAUMNAME	BEZIRKS- ODER
72100 7/100005 7355 103	0601	ALLAND	VON 81.01.01 BIS 05.03.22
S U M M E			53.697,71
72100 7/100005 7355 103	0601	ALLAND	53.697,71
S U M M E			871,82
72100 7/100005 7355 103	0602	ALTENMARKT AN DER TRIESTING	871,82
S U M M E			871,82
72100 7/100005 7355 103	0602	ALTENMARKT AN DER TRIESTING	32.102,39
S U M M E			32.102,39
72100 7/100005 7355 101	0603	BAD VOESLAU	91.400,00
72100 7/100005 7355 103	0603	BAD VOESLAU	22.098,98
S U M M E			113.498,98
72100 7/100005 7355 103	0603	BAD VOESLAU	56.956,87
S U M M E			800,00
72100 7/100005 7355 104	0604	BADEN	57.756,87
72100 7/100005 7355 103	0604	BADEN	193.026,00
S U M M E			45.609,23
72100 7/100005 7355 103	0604	BADEN	238.635,23
S U M M E			6.799,38
72100 7/100005 7355 103	0605	BERNDORF	6.799,38
S U M M E			740,00
72100 7/100005 7355 101	0605	BERNDORF	740,00
72100 7/100005 7355 103	0605	BERNDORF	6.742,45
S U M M E			6.742,45
72100 7/100005 7355 103	0606	EBREICHSORF	13.209,28
S U M M E			13.209,28
72100 7/100005 7355 103	0606	EBREICHSORF	1.719,18
S U M M E			1.719,18
72100 7/100005 7355 103	0606	EBREICHSORF	1.719,18
S U M M E			7.852,00
72100 7/100005 7355 103	0606	EBREICHSORF	7.852,00
S U M M E			32.300,00
72100 7/100005 7355 103	0606	EBREICHSORF	24.356,60
S U M M E			56.656,60
72100 7/100005 7355 103	0606	EBREICHSORF	27.777,29
S U M M E			27.777,29
72100 7/100005 7355 103	0606	EBREICHSORF	27.777,29
S U M M E			14.068,69
72100 7/100005 7355 103	0606	EBREICHSORF	14.068,69
S U M M E			

DKZ H/ANSATZ POST UGL	GMD- NUM.	GEMEINDE-, GROSSRAUMNAME	BEZIRKS- ODER	VON 81.01.01 BIS 05.03.22	VON 81.01.01 BIS 05.03.22
S U M M E	0620	LEOBERSDORF		14.068,69	14.068,69
72100 7/100005 7355 101	0623	OBERWALTERSDORF		208.200,00	208.200,00
72100 7/100005 7355 103	0623	OBERWALTERSDORF		59.961,44	59.961,44
S U M M E	0623	OBERWALTERSDORF		268.161,44	268.161,44
72100 7/100005 7355 103	0625	PFAFFSTAETTEN		12.583,48	12.583,48
S U M M E	0625	PFAFFSTAETTEN		12.583,48	12.583,48
72100 7/100005 7355 101	0626	POTTENDORF		7.500,00	7.500,00
72100 7/100005 7355 103	0626	POTTENDORF		42.288,16	42.288,16
S U M M E	0626	POTTENDORF		49.788,16	49.788,16
72100 7/100005 7355 103	0627	POTTENSTEIN		12.632,05	12.632,05
S U M M E	0627	POTTENSTEIN		12.632,05	12.632,05
72100 7/100005 7355 103	0629	REISENBERG		11.215,14	11.215,14
S U M M E	0629	REISENBERG		11.215,14	11.215,14
72100 7/100005 7355 103	0633	SEIBERSDORF		829,37	829,37
S U M M E	0633	SEIBERSDORF		829,37	829,37
72100 7/100005 7355 103	0635	SOOSS		6.877,10	6.877,10
S U M M E	0635	SOOSS		6.877,10	6.877,10
72100 7/100005 7355 103	0636	TATTENDORF		1.361,60	1.361,60
S U M M E	0636	TATTENDORF		1.361,60	1.361,60
72100 7/100005 7355 103	0637	TEESDORF		46.671,64	46.671,64
S U M M E	0637	TEESDORF		46.671,64	46.671,64
72100 7/100005 7355 101	0639	TRAIKIRCHEN		887.900,00	887.900,00
72100 7/100005 7355 103	0639	TRAIKIRCHEN		30.326,78	30.326,78
S U M M E	0639	TRAIKIRCHEN		918.226,78	918.226,78
72100 7/100005 7355 101	0641	TRUMAU		155.600,00	155.600,00
72100 7/100005 7355 103	0641	TRUMAU		10.616,75	10.616,75
S U M M E	0641	TRUMAU		166.216,75	166.216,75
72100 7/100005 7355 103	0645	WEISENBACH AN DER TRIESTING		7.575,62	7.575,62
S U M M E	0645	WEISENBACH AN DER TRIESTING		7.575,62	7.575,62
72100 7/100005 7355 101	0646	BLUMAU - NEURISSHOF		11.600,00	11.600,00
72100 7/100005 7355 103	0646	BLUMAU - NEURISSHOF		3.545,64	3.545,64
S U M M E	0646	BLUMAU - NEURISSHOF		15.145,64	15.145,64
S U M M E	06	SUMME BEZIRK BADEN		2.149.412,64	2.149.412,64

DKZ H/ANSATZ POST UGL	GMD- NUM.	GEMEINDE-, BEZIRKS- ODER GROSSRAUMNAME	VON 81.01.01 BIS 05.03.22	VON 81.01.01 BIS 05.03.22
72100 7/100005 7355 103	0701	AU AM LEITHABERGE	22.490,78	22.490,78
S U M M E				
72100 7/100005 7355 101	0703	BERG	140.000,00	140.000,00
S U M M E				
72100 7/100005 7355 101	0704	BRUCK AN DER LEITHA	36.800,00	36.800,00
72100 7/100005 7355 103	0704	BRUCK AN DER LEITHA	139.284,01	139.284,01
S U M M E				
72100 7/100005 7355 101	0708	GOETTESBRUNN - ARBESTHAL	176.084,01	176.084,01
72100 7/100005 7355 103	0708	GOETTESBRUNN - ARBESTHAL	29.800,00	29.800,00
S U M M E				
72100 7/100005 7355 103	0709	GOETZENDORF AN DER LEITHA	32.232,72	32.232,72
S U M M E				
72100 7/100005 7355 101	0709	GOETZENDORF AN DER LEITHA	6.358,75	6.358,75
72100 7/100005 7355 101	0710	HAINBURG AN DER DONAU	28.400,00	28.400,00
72100 7/100005 7355 103	0710	HAINBURG AN DER DONAU	80.165,50	80.165,50
S U M M E				
72100 7/100005 7355 101	0711	HASLAU - MARIA ELLEND	108.565,50	108.565,50
72100 7/100005 7355 103	0711	HASLAU - MARIA ELLEND	8.600,00	8.600,00
S U M M E				
72100 7/100005 7355 103	0712	HOEFLEIN	11.181,58	11.181,58
S U M M E				
72100 7/100005 7355 103	0713	HOF AM LEITHABERGE	19.781,58	19.781,58
S U M M E				
72100 7/100005 7355 103	0715	HUNDSHEIM	5.913,95	5.913,95
S U M M E				
72100 7/100005 7355 103	0716	MANNERSDORF AM LEITHABERGE	5.913,95	5.913,95
72100 7/100005 7355 103	0716	MANNERSDORF AM LEITHABERGE	2.935,25	2.935,25
S U M M E				
72100 7/100005 7355 103	0716	MANNERSDORF AM LEITHABERGE	2.935,25	2.935,25
S U M M E				
72100 7/100005 7355 103	0719	PRELENKIRCHEN	6.555,82	6.555,82
S U M M E				
72100 7/100005 7355 101	0721	ROHRAU	200.000,00	200.000,00
72100 7/100005 7355 103	0721	ROHRAU	19.872,21	19.872,21
S U M M E				
72100 7/100005 7355 101	0721	ROHRAU	219.872,21	219.872,21
S U M M E				
72100 7/100005 7355 103	0722	SCHARNDORF	10.542,47	10.542,47
S U M M E				
72100 7/100005 7355 101	0722	SCHARNDORF	10.542,47	10.542,47
72100 7/100005 7355 103	0722	SCHARNDORF	10.300,00	10.300,00
S U M M E				
72100 7/100005 7355 101	0722	SCHARNDORF	2.730,32	2.730,32
S U M M E				
72100 7/100005 7355 101	0722	SCHARNDORF	13.030,32	13.030,32
S U M M E				
72100 7/100005 7355 101	0722	SCHARNDORF	130.200,00	130.200,00
S U M M E				
72100 7/100005 7355 101	0722	SCHARNDORF	130.200,00	130.200,00
S U M M E				

AUFGliederung DER ZAHLUNGEN NACH REGIONEN

PER 2004.12.31

SEITE

2005.03.22

DKZ H/ANSATZ POST UGL	GMD- NUM.	GEMEINDE-, BEZIRKS- ODER GROSSRAUMNAME	VON 81.01.01 BIS 05.03.22	VON 81.01.01 BIS 05.03.22
72100 7/100005 7355 101	0724	SOMMEREIN	2.000,00	2.000,00
72100 7/100005 7355 103	0724	SOMMEREIN	735,70	735,70
S U M M E	0724	SOMMEREIN	2.735,70	2.735,70
72100 7/100005 7355 103	0726	TRAUTMANNSDORF AN DER LEITHA	11.913,85	11.913,85
S U M M E	0726	TRAUTMANNSDORF AN DER LEITHA	11.913,85	11.913,85
72100 7/100005 7355 101	0728	WOLFSTHAL	2.100,00	2.100,00
72100 7/100005 7355 103	0728	WOLFSTHAL	2.707,01	2.707,01
S U M M E	0728	WOLFSTHAL	4.807,01	4.807,01
S U M M E	07	SUMME BEZIRK BRUCK AN DER LEITHA	914.019,92	914.019,92



DKZ H/ANSATZ POST UGL	GMD- NUM.	GEMEINDE-, GROSSRAUMNAME	BEZIRKS- ODER	VON 81.01.01 BIS 05.03.22	VON 81.01.01 BIS 05.03.22
72100 7/100005 7355 103	0803	ANGERN AN DER MARCH		14.445,22	14.445,22
S U M M E	0803	ANGERN AN DER MARCH		14.445,22	14.445,22
72100 7/100005 7355 101	0804	AUERSTHAL		4.000,00	4.000,00
72100 7/100005 7355 103	0804	AUERSTHAL		11.417,56	11.417,56
S U M M E	0804	AUERSTHAL		15.417,56	15.417,56
72100 7/100005 7355 101	0805	BAD PIRAWARTH		383.400,00	383.400,00
72100 7/100005 7355 103	0805	BAD PIRAWARTH		8.220,71	8.220,71
S U M M E	0805	BAD PIRAWARTH		391.620,71	391.620,71
72100 7/100005 7355 103	0808	DEUTSCH-WAGRAM		46.161,96	46.161,96
S U M M E	0808	DEUTSCH-WAGRAM		46.161,96	46.161,96
72100 7/100005 7355 101	0810	DROESING		12.100,00	12.100,00
S U M M E	0810	DROESING		12.100,00	12.100,00
72100 7/100005 7355 101	0811	DUERNKRUT		54.600,00	54.600,00
72100 7/100005 7355 103	0811	DUERNKRUT		48.640,86	48.640,86
S U M M E	0811	DUERNKRUT		103.240,86	103.240,86
72100 7/100005 7355 103	0812	EBENTHAL		15.213,40	15.213,40
S U M M E	0812	EBENTHAL		15.213,40	15.213,40
72100 7/100005 7355 103	0814	ENGELHARTSTETTEN		8.201,31	8.201,31
S U M M E	0814	ENGELHARTSTETTEN		8.201,31	8.201,31
72100 7/100005 7355 103	0817	GAENSERNDORF		121.516,54	121.516,54
S U M M E	0817	GAENSERNDORF		121.516,54	121.516,54
72100 7/100005 7355 103	0821	GROSS-ENZERSDORF		21.137,46	21.137,46
S U M M E	0821	GROSS-ENZERSDORF		21.137,46	21.137,46
72100 7/100005 7355 103	0824	GROSS-SCHWEINBARTH		17.336,53	17.336,53
S U M M E	0824	GROSS-SCHWEINBARTH		17.336,53	17.336,53
72100 7/100005 7355 101	0826	HAUSKIRCHEN		2.300,00	2.300,00
S U M M E	0826	HAUSKIRCHEN		2.300,00	2.300,00
72100 7/100005 7355 101	0827	HOHENAU AN DER MARCH		16.500,00	16.500,00
72100 7/100005 7355 103	0827	HOHENAU AN DER MARCH		15.196,44	15.196,44
S U M M E	0827	HOHENAU AN DER MARCH		31.696,44	31.696,44
72100 7/100005 7355 103	0828	HOHENRUPPERSDORF		8.132,13	8.132,13
S U M M E	0828	HOHENRUPPERSDORF		8.132,13	8.132,13
72100 7/100005 7355 103	0829	JEDENSPEIGEN		16.796,30	16.796,30

DKZ H/ANSATZ POST UGL	GMD- NUM.	GEMEINDE-, GROSSRAUMNAME	BEZIRKS- ODER	VON 81.01.01 BIS 05.03.22	VON 81.01.01 BIS 05.03.22
S U M M E	0829	JEDENSPEIGEN		16.796,30	16.796,30
72100 7/100005 7355 103	0830	LASSEE		76.523,15	76.523,15
S U M M E	0830	LASSEE		76.523,15	76.523,15
72100 7/100005 7355 101	0831	LEOPOLDSDORF IM MARCHFELDE		17.600,00	17.600,00
72100 7/100005 7355 103	0831	LEOPOLDSDORF IM MARCHFELDE		57.319,23	57.319,23
S U M M E	0831	LEOPOLDSDORF IM MARCHFELDE		74.919,23	74.919,23
72100 7/100005 7355 103	0835	MARCHEGG		4.849,46	4.849,46
S U M M E	0835	MARCHEGG		4.849,46	4.849,46
72100 7/100005 7355 101	0836	MARKGRAFNEUSIEDL		317.500,00	317.500,00
S U M M E	0836	MARKGRAFNEUSIEDL		317.500,00	317.500,00
72100 7/100005 7355 101	0838	MATZEN - RAGGENDORF		56.000,00	56.000,00
72100 7/100005 7355 103	0838	MATZEN - RAGGENDORF		61.475,93	61.475,93
S U M M E	0838	MATZEN - RAGGENDORF		117.475,93	117.475,93
72100 7/100005 7355 103	0841	NEUSIEDL AN DER ZAYA		7.291,83	7.291,83
S U M M E	0841	NEUSIEDL AN DER ZAYA		7.291,83	7.291,83
72100 7/100005 7355 103	0842	OBERSIEBENBRUNN		7.678,61	7.678,61
S U M M E	0842	OBERSIEBENBRUNN		7.678,61	7.678,61
72100 7/100005 7355 103	0844	ORTH AN DER DONAU		14.735,40	14.735,40
S U M M E	0844	ORTH AN DER DONAU		14.735,40	14.735,40
72100 7/100005 7355 101	0854	SPANNBERG		7.200,00	7.200,00
72100 7/100005 7355 103	0854	SPANNBERG		459,36	459,36
S U M M E	0854	SPANNBERG		7.659,36	7.659,36
72100 7/100005 7355 103	0856	STRASSHOF AN DER NORDBAHN		111.364,76	111.364,76
S U M M E	0856	STRASSHOF AN DER NORDBAHN		111.364,76	111.364,76
72100 7/100005 7355 101	0857	SULZ IM WEINVIERTEL		5.500,00	5.500,00
S U M M E	0857	SULZ IM WEINVIERTEL		5.500,00	5.500,00
72100 7/100005 7355 103	0860	WEIKENDORF		6.266,50	6.266,50
S U M M E	0860	WEIKENDORF		6.266,50	6.266,50
72100 7/100005 7355 101	0863	ZISTERSDORF		1.139.600,00	1.139.600,00
72100 7/100005 7355 103	0863	ZISTERSDORF		10.867,50	10.867,50
S U M M E	0863	ZISTERSDORF		1.150.467,50	1.150.467,50
S U M M E	08	SUMME BEZIRK GAENSERNDORF		2.727.548,15	2.727.548,15

DKZ H/ANSATZ POST UGL	GMD- NUM.	GEMEINDE-, BEZIRKS- ODER GROSSRAUMNAME	VON 81.01.01 BIS 05.03.22	2005.03.22	VON 81.01.01 BIS 05.03.22
72100 7/100005 7355 103	0902	AWALIENDORF - AALFANG	2.230,40		2.230,40
S U M M E			2.230,40		2.230,40
72100 7/100005 7355 103	0903	AMALIENDORF - AALFANG	15.366,26		15.366,26
S U M M E			15.366,26		15.366,26
72100 7/100005 7355 101	0904	EGGERN	32.600,00		32.600,00
72100 7/100005 7355 103	0904	EGGERN	5.647,42		5.647,42
S U M M E			38.247,42		38.247,42
72100 7/100005 7355 101	0906	EISGARN	33.900,00		33.900,00
72100 7/100005 7355 103	0906	EISGARN	92,00		92,00
S U M M E			33.992,00		33.992,00
72100 7/100005 7355 101	0908	GMUEND	103.700,00		103.700,00
72100 7/100005 7355 103	0908	GMUEND	70.426,99		70.426,99
S U M M E			174.126,99		174.126,99
72100 7/100005 7355 101	0909	GROSSDIETMANN	3.100,00		3.100,00
72100 7/100005 7355 103	0909	GROSSDIETMANN	13.006,56		13.006,56
S U M M E			16.106,56		16.106,56
72100 7/100005 7355 103	0910	BAD GROSSPERTHOLZ	1.158,10		1.158,10
S U M M E			1.158,10		1.158,10
72100 7/100005 7355 103	0912	GROSSCHOENAU	9.133,42		9.133,42
S U M M E			9.133,42		9.133,42
72100 7/100005 7355 101	0916	HEIDENREICHSTEIN	66.200,00		66.200,00
S U M M E			66.200,00		66.200,00
72100 7/100005 7355 103	0917	HIRSCHBACH	596,30		596,30
S U M M E			596,30		596,30
72100 7/100005 7355 103	0920	HOHENEICH	17.826,45		17.826,45
S U M M E			17.826,45		17.826,45
72100 7/100005 7355 101	0921	KIRCHBERG AM WALDE	90.000,00		90.000,00
S U M M E			90.000,00		90.000,00
72100 7/100005 7355 101	0925	LITSCHAU	10.000,00		10.000,00
72100 7/100005 7355 103	0925	LITSCHAU	47.324,80		47.324,80
S U M M E			57.324,80		57.324,80
72100 7/100005 7355 103	0929	REINGERS	3.351,56		3.351,56
S U M M E			3.351,56		3.351,56
72100 7/100005 7355 103	0932	ST. MARTIN	9.068,72		9.068,72

DKZ H/ANSATZ POST UGL GMD- GEMEINDE-, BEZIRKS- ODER  
 NUM. GROSSRAUMNAME

VON 81.01.01  
 BIS 05.03.22

VON 81.01.01  
 BIS 05.03.22

S U M M E	0932	ST. MARTIN	9.068,72	9.068,72
72100	7/100005	7355 101	3.400,00	3.400,00
72100	7/100005	7355 103	58.166,24	58.166,24
72100	7/100005	7355 104	8.000,00	8.000,00
S U M M E	0935	SCHREMS	69.566,24	69.566,24
72100	7/100005	7355 103	8.367,29	8.367,29
S U M M E	0939	UNSERFRAU - ALTWEITRA	8.367,29	8.367,29
72100	7/100005	7355 101	2.800,00	2.800,00
72100	7/100005	7355 103	7.409,52	7.409,52
S U M M E	0940	WALDENSTEIN	10.209,52	10.209,52
72100	7/100005	7355 103	38.063,16	38.063,16
S U M M E	0942	WEITRA	38.063,16	38.063,16
S U M M E	09	SUMME BEZIRK GMUEND	660.935,19	660.935,19

DKZ H/ANSATZ POST UGL	GMD- NUM.	GEMEINDE- GROSSRAUMNAME	BEZIRKS- ODER	VON 81.01.01 BIS 05.03.22	2005.03.22	VON 81.01.01 BIS 05.03.22
72100 7/100005 7355 103	1001	ALBERNDORF IM PULKAUTAL		3.986,83		3.986,83
S U M M E				3.986,83		3.986,83
72100 7/100005 7355 103	1009	GRABERN		11.479,35		11.479,35
S U M M E				11.479,35		11.479,35
72100 7/100005 7355 101	1015	HADRES		8.700,00		8.700,00
S U M M E				8.700,00		8.700,00
72100 7/100005 7355 101	1016	HARDEGG		4.800,00		4.800,00
72100 7/100005 7355 103	1016	HARDEGG		197,20		197,20
S U M M E				4.997,20		4.997,20
72100 7/100005 7355 103	1018	HAUGSDORF		56.881,93		56.881,93
S U M M E				56.881,93		56.881,93
72100 7/100005 7355 101	1021	HOHENWARTH - MUEHLBACH AM MANHARTSBERG		105.100,00		105.100,00
S U M M E				105.100,00		105.100,00
72100 7/100005 7355 101	1022	HOLLABRUNN		38.200,00		38.200,00
72100 7/100005 7355 103	1022	HOLLABRUNN		146.685,28		146.685,28
S U M M E				184.885,28		184.885,28
72100 7/100005 7355 103	1026	MAISSAU		5.610,41		5.610,41
S U M M E				5.610,41		5.610,41
72100 7/100005 7355 103	1035	PULKAU		15.187,24		15.187,24
S U M M E				15.187,24		15.187,24
72100 7/100005 7355 101	1036	RAVELSBACH		4.200,00		4.200,00
72100 7/100005 7355 103	1036	RAVELSBACH		15.434,79		15.434,79
S U M M E				19.634,79		19.634,79
72100 7/100005 7355 101	1037	RETZ		7.600,00		7.600,00
72100 7/100005 7355 103	1037	RETZ		8.921,38		8.921,38
S U M M E				16.521,38		16.521,38
72100 7/100005 7355 103	1038	RETZBACH		6.162,41		6.162,41
S U M M E				6.162,41		6.162,41
72100 7/100005 7355 103	1043	SITZENDORF AN DER SCHMIDA		15.143,35		15.143,35
S U M M E				15.143,35		15.143,35
72100 7/100005 7355 101	1051	WULLERSDORF		11.900,00		11.900,00
72100 7/100005 7355 103	1051	WULLERSDORF		3.962,40		3.962,40
S U M M E				15.862,40		15.862,40
72100 7/100005 7355 101	1053	ZIERSDORF		32.300,00		32.300,00

DKZ H/ANSATZ POST UGL

GMD- GEMEINDE-, BEZIRKS- ODER  
NUM. GROSSRAUMNAME

VON 81.01.01  
BIS 05.03.22

VON 81.01.01  
BIS 05.03.22

S U M M E

1053 ZIERSDORF

32.300,00

S U M M E

10 SUMME BEZIRK HOLLABRUNN

502.452,57

DKZ H/ANSATZ POST UGL	GMD- NUM.	GEMEINDE-, GROSSRAUMNAME	BEZIRKS- ODER	VON 81.01.01 BIS 05.03.22	2005.03.22	VON 81.01.01 BIS 05.03.22
72100 7/100005 7355 103	1101	ALTENBURG		41.706,07		41.706,07
S U M M E				41.706,07		41.706,07
72100 7/100005 7355 103	1102	BRUNN AN DER WILD		30.795,37		30.795,37
S U M M E				30.795,37		30.795,37
72100 7/100005 7355 101	1103	BURGSCHLEINITZ - KUEHNRING		7.800,00		7.800,00
72100 7/100005 7355 103	1103	BURGSCHLEINITZ - KUEHNRING		2.201,57		2.201,57
S U M M E				10.001,57		10.001,57
72100 7/100005 7355 103	1104	DROSENDORF - ZISSERSDORF		10.318,23		10.318,23
S U M M E				10.318,23		10.318,23
72100 7/100005 7355 101	1105	EGGENBURG		66.000,00		66.000,00
72100 7/100005 7355 103	1105	EGGENBURG		68.553,10		68.553,10
S U M M E				134.553,10		134.553,10
72100 7/100005 7355 101	1106	GARS AM KAMP		190.800,00		190.800,00
72100 7/100005 7355 103	1106	GARS AM KAMP		32.121,90		32.121,90
72100 7/100005 7355 104	1106	GARS AM KAMP		1.600,00		1.600,00
S U M M E				224.521,90		224.521,90
72100 7/100005 7355 103	1107	GERAS		335,35		335,35
S U M M E				335,35		335,35
72100 7/100005 7355 101	1109	HORN		72.800,00		72.800,00
72100 7/100005 7355 103	1109	HORN		39.201,77		39.201,77
S U M M E				112.001,77		112.001,77
72100 7/100005 7355 101	1110	IRNFRIITZ - MESSERN		10.000,00		10.000,00
72100 7/100005 7355 103	1110	IRNFRIITZ - MESSERN		38.031,09		38.031,09
S U M M E				48.031,09		48.031,09
72100 7/100005 7355 103	1111	JAPONS		2.635,45		2.635,45
S U M M E				2.635,45		2.635,45
72100 7/100005 7355 103	1113	LANGAU		4.709,46		4.709,46
S U M M E				4.709,46		4.709,46
72100 7/100005 7355 103	1114	MEISELDORF		2.963,90		2.963,90
S U M M E				2.963,90		2.963,90
72100 7/100005 7355 101	1119	ROEHRENBACH		58.700,00		58.700,00
S U M M E				58.700,00		58.700,00
72100 7/100005 7355 103	1120	ROESCHITZ		5.937,46		5.937,46
S U M M E				5.937,46		5.937,46

DKZ H/ANSATZ POST UGL	GMD- NUM.	GEMEINDE-, BEZIRKS- ODER GROSSRAUMNAME	VON 81.01.01 BIS 05.03.22	VON 81.01.01 BIS 05.03.22
72100 7/100005 7355 103	1121	ROSENBURG - MOLD	796,86	796,86
S U M M E	1121	ROSENBURG - MOLD	796,86	796,86
72100 7/100005 7355 101	1123	ST. BERNHARD - FRAUENHOFEN	7.300,00	7.300,00
72100 7/100005 7355 103	1123	ST. BERNHARD - FRAUENHOFEN	409,03	409,03
S U M M E	1123	ST. BERNHARD - FRAUENHOFEN	7.709,03	7.709,03
72100 7/100005 7355 101	1124	SIGMUNDSHERBERG	14.400,00	14.400,00
72100 7/100005 7355 103	1124	SIGMUNDSHERBERG	7.318,96	7.318,96
S U M M E	1124	SIGMUNDSHERBERG	21.718,96	21.718,96
72100 7/100005 7355 101	1129	WEITERSFELD	7.900,00	7.900,00
72100 7/100005 7355 103	1129	WEITERSFELD	1.424,36	1.424,36
S U M M E	1129	WEITERSFELD	9.324,36	9.324,36
S U M M E	11	SUMME BEZIRK HORN	726.759,93	726.759,93



DKZ H/ANSATZ POST UGL	GMD- NUM.	GEMEINDE-, GROSSRAUMNAME	BEZIRKS- ODER	VON 81.01.01 BIS 05.03.22	2005.03.22	VON 81.01.01 BIS 05.03.22
72100 7/100005 7355 101	1201	BISAMBERG		285.800,00		285.800,00
72100 7/100005 7355 103	1201	BISAMBERG		6.255,70		6.255,70
S U M M E				292.055,70		292.055,70
72100 7/100005 7355 103	1202	ENZERSFELD		4.576,67		4.576,67
S U M M E				4.576,67		4.576,67
72100 7/100005 7355 103	1204	GROSSMUGL		23.661,48		23.661,48
S U M M E				23.661,48		23.661,48
72100 7/100005 7355 101	1205	GROSSRUSSBACH		35.400,00		35.400,00
72100 7/100005 7355 103	1205	GROSSRUSSBACH		12.027,98		12.027,98
S U M M E				47.427,98		47.427,98
72100 7/100005 7355 103	1208	HAUSLEITEN		21.212,35		21.212,35
S U M M E				21.212,35		21.212,35
72100 7/100005 7355 101	1213	KORNEUBURG		34.600,00		34.600,00
72100 7/100005 7355 103	1213	KORNEUBURG		112.957,03		112.957,03
S U M M E				147.557,03		147.557,03
72100 7/100005 7355 103	1214	LANGENZERSDORF		4.886,02		4.886,02
S U M M E				4.886,02		4.886,02
72100 7/100005 7355 103	1215	LEITZERSDORF		32.522,09		32.522,09
S U M M E				32.522,09		32.522,09
72100 7/100005 7355 103	1216	LEOBENDORF		2.263,14		2.263,14
S U M M E				2.263,14		2.263,14
72100 7/100005 7355 101	1226	SIERNENDORF		8.000,00		8.000,00
72100 7/100005 7355 103	1226	SIERNENDORF		12.452,72		12.452,72
S U M M E				20.452,72		20.452,72
72100 7/100005 7355 103	1227	SPILLERN		1.201,89		1.201,89
S U M M E				1.201,89		1.201,89
72100 7/100005 7355 101	1229	STETTEN		5.700,00		5.700,00
72100 7/100005 7355 103	1229	STETTEN		30.973,04		30.973,04
S U M M E				36.673,04		36.673,04
72100 7/100005 7355 101	1230	STOCKERAU		18.500,00		18.500,00
72100 7/100005 7355 103	1230	STOCKERAU		75.868,50		75.868,50
S U M M E				94.368,50		94.368,50
72100 7/100005 7355 103	1234	NIEDERHOLLABRUNN		12.779,96		12.779,96
S U M M E				12.779,96		12.779,96
72100 7/100005 7355 103	1234	NIEDERHOLLABRUNN		12.779,96		12.779,96

MPB YV25 (02.00)

AUFGLIEDERUNG DER ZAHLUNGEN NACH REGIONEN

PER 2004.12.31

2005.03.22

SEITE 22

DKZ H/ANSATZ POST UGL

GMD- GEMEINDE-, BEZIRKS- ODER  
NUM. GROSSRAUMNAME

VON 81.01.01  
BIS 05.03.22

VON 81.01.01  
BIS 05.03.22

S U M M E

12 SUMME BEZIRK KORNEUBURG

741.638,57

741.638,57

AUFGLIEDERUNG DER ZAHLUNGEN NACH REGIONEN

PER 2004.12.31

2005.03.22

SEITE 23

DKZ H/ANSATZ POST UGL	GMD- NUM.	GEMEINDE- GROSSRAUMNAME	BEZIRKS- ODER
72100 7/100005 7355 103	1300	BEZIRK KREMS AN DER DONAU	
S U M M E			
72100 7/100005 7355 101	1308	GRAFENEGB	
72100 7/100005 7355 103	1308	GRAFENEGB	
72100 7/100005 7355 104	1308	GRAFENEGB	
S U M M E			
72100 7/100005 7355 101	1309	FURTH BEI GOETTWEIG	
72100 7/100005 7355 103	1309	FURTH BEI GOETTWEIG	
72100 7/100005 7355 104	1309	FURTH BEI GOETTWEIG	
S U M M E			
72100 7/100005 7355 103	1310	GEDERSDORF	
72100 7/100005 7355 104	1310	GEDERSDORF	
S U M M E			
72100 7/100005 7355 103	1311	GROEHL	
S U M M E			
72100 7/100005 7355 101	1322	LANGENLOIS	
72100 7/100005 7355 103	1322	LANGENLOIS	
72100 7/100005 7355 104	1322	LANGENLOIS	
S U M M E			
72100 7/100005 7355 101	1324	LICHTENAU IM WALDVIERTEL	
72100 7/100005 7355 103	1324	LICHTENAU IM WALDVIERTEL	
72100 7/100005 7355 104	1324	LICHTENAU IM WALDVIERTEL	
S U M M E			
72100 7/100005 7355 103	1326	MARIA LAACH AM JAUERLING	
S U M M E			
72100 7/100005 7355 103	1333	PAUDORF	
S U M M E			
72100 7/100005 7355 103	1336	RASTENFELD	
S U M M E			
72100 7/100005 7355 103	1338	ROSSATZ - ARNSDORF	
S U M M E			
72100 7/100005 7355 103	1340	ST. LEONHARD AM HORNERWALD	
S U M M E			
72100 7/100005 7355 104	1343	SENFTEMBERG	
S U M M E			
72100 7/100005 7355 101	1344	SPITZ	

VON 81.01.01 BIS 05.03.22	VON 81.01.01 BIS 05.03.22
1.025,60	1.025,60
1.025,60	1.025,60
9.400,00	9.400,00
18.161,88	18.161,88
11.000,00	11.000,00
38.561,88	38.561,88
10.100,00	10.100,00
1.160,03	1.160,03
5.600,00	5.600,00
16.860,03	16.860,03
49.026,33	49.026,33
131.700,00	131.700,00
180.726,33	180.726,33
32.991,77	32.991,77
32.991,77	32.991,77
573.700,00	573.700,00
70.283,68	70.283,68
22.000,00	22.000,00
665.983,68	665.983,68
18.800,00	18.800,00
5.058,77	5.058,77
10.000,00	10.000,00
33.858,77	33.858,77
8.166,51	8.166,51
8.166,51	8.166,51
342,02	342,02
342,02	342,02
24.390,01	24.390,01
24.390,01	24.390,01
17.359,47	17.359,47
17.359,47	17.359,47
14.351,73	14.351,73
14.351,73	14.351,73
9.600,00	9.600,00
9.600,00	9.600,00
372.600,00	372.600,00

DKZ H/ANSATZ POST UGL	GMD- NUM.	GEMEINDE-, BEZIRKS- ODER GROSSRAUMNAME	VON 81.01.01 BIS 05.03.22	VON 81.01.01 BIS 05.03.22
72100 7/100005 7355 103	1344	SPITZ	4.339,10	4.339,10
S U M M E	1344	SPITZ	376.939,10	376.939,10
72100 7/100005 7355 101	1346	STRASS IM STRASSERTALE	3.000,00	3.000,00
S U M M E	1346	STRASS IM STRASSERTALE	3.000,00	3.000,00
72100 7/100005 7355 101	1350	WEINZIERL AM WALDE	244.000,00	244.000,00
72100 7/100005 7355 103	1350	WEINZIERL AM WALDE	1.454,78	1.454,78
S U M M E	1350	WEINZIERL AM WALDE	245.454,78	245.454,78
72100 7/100005 7355 101	1351	WEISSENKIRCHEN IN DER WACHAU	8.800,00	8.800,00
S U M M E	1351	WEISSENKIRCHEN IN DER WACHAU	8.800,00	8.800,00
72100 7/100005 7355 101	1355	SCHOENBERG AM KAMP	220.000,00	220.000,00
72100 7/100005 7355 103	1355	SCHOENBERG AM KAMP	3.884,26	3.884,26
72100 7/100005 7355 104	1355	SCHOENBERG AM KAMP	61.200,00	61.200,00
S U M M E	1355	SCHOENBERG AM KAMP	285.084,26	285.084,26
S U M M E	13	SUMME BEZIRK KREMS AN DER DONAU	1.963.495,94	1.963.495,94

AUFGLIEDERUNG DER ZAHLUNGEN NACH REGIONEN

PER 2004.12.31 2005.03.22

DKZ H/ANSATZ POST. UGL	GMD-NUM.	GEMEINDE-, BEZIRKS- ODER GROSSRAUMNAME
72100 7/100005 7355 103	1402	ESCHENAU
72100 7/100005 7355 104	1402	ESCHENAU
S U M M E	1402	ESCHENAU
72100 7/100005 7355 103	1403	HAINFELD
S U M M E	1403	HAINFELD
72100 7/100005 7355 103	1404	HOHENBERG
S U M M E	1404	HOHENBERG
72100 7/100005 7355 103	1405	KAUMBERG
S U M M E	1405	KAUMBERG
72100 7/100005 7355 103	1407	LILLENFELD
S U M M E	1407	LILLENFELD
72100 7/100005 7355 103	1408	MITERBACH AM ERLAUFSEE
S U M M E	1408	MITERBACH AM ERLAUFSEE
72100 7/100005 7355 103	1409	RAMSAU
S U M M E	1409	RAMSAU
72100 7/100005 7355 101	1410	ROHRBACH AN DER GOELSEN
S U M M E	1410	ROHRBACH AN DER GOELSEN
72100 7/100005 7355 101	1411	ST. AEGYD AM NEUWALDE
72100 7/100005 7355 103	1411	ST. AEGYD AM NEUWALDE
S U M M E	1411	ST. AEGYD AM NEUWALDE
72100 7/100005 7355 101	1412	ST. VEIT AN DER GOELSEN
72100 7/100005 7355 103	1412	ST. VEIT AN DER GOELSEN
S U M M E	1412	ST. VEIT AN DER GOELSEN
72100 7/100005 7355 101	1413	TRAISEN
72100 7/100005 7355 103	1413	TRAISEN
S U M M E	1413	TRAISEN
S U M M E	14	SUMME BEZIRK LILLENFELD

VON 81.01.01  
BIS 05.03.22

41.738,40  
21.200,00

62.938,40  
10.300,31

10.300,31  
2.033,53

2.033,53  
1.194,65

1.194,65  
21.861,40

21.861,40  
5.506,24

5.506,24  
9.989,27

9.989,27  
9.989,27

5.000,00  
5.000,00

70.000,00  
2.149,54

72.149,54  
13.000,00

2.504,76  
15.504,76

6.000,00  
17.686,08

23.686,08  
230.164,18

230.164,18

VON 81.01.01  
BIS 05.03.22

41.738,40  
21.200,00

62.938,40  
10.300,31

10.300,31  
2.033,53

2.033,53  
1.194,65

1.194,65  
21.861,40

21.861,40  
5.506,24

5.506,24  
9.989,27

9.989,27  
9.989,27

5.000,00  
5.000,00

70.000,00  
2.149,54

72.149,54  
13.000,00

2.504,76  
15.504,76

6.000,00  
17.686,08

23.686,08  
230.164,18

230.164,18

DKZ H/ANSATZ POST UGL	GMD- NUM.	GEMEINDE-, BEZIRKS- ODER GROSSRAUMNAME	VON 81.01.01 BIS 05.03.22	VON 81.01.01 BIS 05.03.22
72100 7/100005 7355 103	1504	BISCHOFSTETTEN	3.496,55	3.496,55
S U M M E			3.496,55	3.496,55
72100 7/100005 7355 103	1505	BLINDENMARKT	133.916,58	133.916,58
S U M M E			133.916,58	133.916,58
72100 7/100005 7355 101	1507	DUNKELSTEINERWALD	86.700,00	86.700,00
72100 7/100005 7355 103	1507	DUNKELSTEINERWALD	42.572,88	42.572,88
S U M M E			129.272,88	129.272,88
72100 7/100005 7355 101	1509	GOLLING AN DER ERLAUF	32.500,00	32.500,00
72100 7/100005 7355 103	1509	GOLLING AN DER ERLAUF	16.434,89	16.434,89
S U M M E			48.934,89	48.934,89
72100 7/100005 7355 103	1513	HUERM	9.054,97	9.054,97
S U M M E			9.054,97	9.054,97
72100 7/100005 7355 103	1514	KILB	11.543,01	11.543,01
S U M M E			11.543,01	11.543,01
72100 7/100005 7355 101	1515	KIRNBERG AN DER MANK	130.200,00	130.200,00
S U M M E			130.200,00	130.200,00
72100 7/100005 7355 101	1517	KRUMMUSSBAUM	25.900,00	25.900,00
S U M M E			25.900,00	25.900,00
72100 7/100005 7355 103	1519	LEIBEN	35.215,01	35.215,01
S U M M E			35.215,01	35.215,01
72100 7/100005 7355 103	1520	LOOSDORF	25.875,11	25.875,11
S U M M E			25.875,11	25.875,11
72100 7/100005 7355 101	1521	MANK	10.600,00	10.600,00
72100 7/100005 7355 103	1521	MANK	32.389,96	32.389,96
S U M M E			42.989,96	42.989,96
72100 7/100005 7355 104	1522	MARBACH AN DER DONAU	12.800,00	12.800,00
S U M M E			12.800,00	12.800,00
72100 7/100005 7355 101	1524	MELK	86.800,00	86.800,00
72100 7/100005 7355 103	1524	MELK	26.015,82	26.015,82
S U M M E			112.815,82	112.815,82
72100 7/100005 7355 103	1525	MUENICHREITH - LAIMBACH	3.369,70	3.369,70
S U M M E			3.369,70	3.369,70
72100 7/100005 7355 103	1527	NEUMARKT AN DER YBBS	1.989,78	1.989,78

DKZ H/ANSATZ POST UGL	GMD- NUM.	GEMEINDE-, GROSSRAUMNAME	VON 81.01.01 BIS 05.03.22	VON 81.01.01 BIS 05.03.22
S U M M E	1527	NEUMARKT AN DER YBBS	1.989,78	1.989,78
72100 7/100005 7355 103	1528	NOECHLING	5.443,13	5.443,13
S U M M E	1528	NOECHLING	5.443,13	5.443,13
72100 7/100005 7355 101	1530	PERSENBEUG - GOTTSORF	26.300,00	26.300,00
72100 7/100005 7355 103	1530	PERSENBEUG - GOTTSORF	23.045,52	23.045,52
S U M M E	1530	PERSENBEUG - GOTTSORF	49.345,52	49.345,52
72100 7/100005 7355 103	1531	PETZENKIRCHEN	11.137,49	11.137,49
S U M M E	1531	PETZENKIRCHEN	11.137,49	11.137,49
72100 7/100005 7355 101	1533	POEHLARN	2.000,00	2.000,00
72100 7/100005 7355 103	1533	POEHLARN	4.865,43	4.865,43
S U M M E	1533	POEHLARN	6.865,43	6.865,43
72100 7/100005 7355 101	1534	POEGGSTALL	6.900,00	6.900,00
72100 7/100005 7355 103	1534	POEGGSTALL	80.529,22	80.529,22
S U M M E	1534	POEGGSTALL	87.429,22	87.429,22
72100 7/100005 7355 101	1535	RAXENDORF	5.800,00	5.800,00
S U M M E	1535	RAXENDORF	5.800,00	5.800,00
72100 7/100005 7355 103	1537	RUPRECHTSHOFEN	27.092,33	27.092,33
S U M M E	1537	RUPRECHTSHOFEN	27.092,33	27.092,33
72100 7/100005 7355 103	1539	ST. LEONHARD AM FORST	5.242,88	5.242,88
S U M M E	1539	ST. LEONHARD AM FORST	5.242,88	5.242,88
72100 7/100005 7355 101	1541	ST. OSWALD	3.200,00	3.200,00
S U M M E	1541	ST. OSWALD	3.200,00	3.200,00
72100 7/100005 7355 103	1542	SCHOENBUEHEL - AGGSBACH	15.636,48	15.636,48
S U M M E	1542	SCHOENBUEHEL - AGGSBACH	15.636,48	15.636,48
72100 7/100005 7355 103	1546	WEITEN	19.011,79	19.011,79
S U M M E	1546	WEITEN	19.011,79	19.011,79
72100 7/100005 7355 101	1549	YBBS AN DER DONAU	11.900,00	11.900,00
72100 7/100005 7355 103	1549	YBBS AN DER DONAU	33.823,75	33.823,75
S U M M E	1549	YBBS AN DER DONAU	45.723,75	45.723,75
72100 7/100005 7355 103	1550	ZELKING - MATZLEINSDORF	2.844,34	2.844,34
S U M M E	1550	ZELKING - MATZLEINSDORF	2.844,34	2.844,34
72100 7/100005 7355 103	1551	TEXINGTAL	31.817,50	31.817,50
S U M M E	1551	TEXINGTAL	31.817,50	31.817,50

DKZ H/ANSATZ POST UGL	GMD- NUM.	GEMEINDE-, BEZIRKS- ODER GROSSRAUMNAME	VON 81.01.01 BIS 05.03.22	VON 81.01.01 BIS 05.03.22
72100 7/100005 7355 103	1552	YSPERTAL	29.987,09	29.987,09
S U M M E	1552	YSPERTAL	29.987,09	29.987,09
72100 7/100005 7355 101	1553	EMMERSDORF AN DER DONAU	2.800,00	2.800,00
S U M M E	1553	EMMERSDORF AN DER DONAU	2.800,00	2.800,00
S U M M E	15	SUMME BEZIRK MELK	1.076.751,21	1.076.751,21



DKZ H/ANSATZ POST UGL	GMD- NUM.	GEMEINDE-, BEZIRKS- ODER GROSSRAUMNAME	VON 81.01.01 BIS 05.03.22	VON 81.01.01 BIS 05.03.22
72100 7/100005 7355 101	1601	ALTLICHTENWARTH	34.000,00	34.000,00
S U M M E			34.000,00	34.000,00
72100 7/100005 7355 103	1603	ASPARN AN DER ZAYA	49.830,75	49.830,75
S U M M E			49.830,75	49.830,75
72100 7/100005 7355 103	1604	BERNHARDSTHAL	4.502,95	4.502,95
S U M M E			4.502,95	4.502,95
72100 7/100005 7355 103	1605	BOCKFLIESS	6.676,61	6.676,61
S U M M E			6.676,61	6.676,61
72100 7/100005 7355 103	1606	DRASENHOFEN	4.686,37	4.686,37
S U M M E			4.686,37	4.686,37
72100 7/100005 7355 103	1608	FALKENSTEIN	1.024,91	1.024,91
S U M M E			1.024,91	1.024,91
72100 7/100005 7355 101	1612	GAWEINSTAL	774.000,00	774.000,00
72100 7/100005 7355 103	1612	GAWEINSTAL	51.066,53	51.066,53
S U M M E			825.066,53	825.066,53
72100 7/100005 7355 103	1614	GROSSEBERSDORF	2.484,72	2.484,72
S U M M E			2.484,72	2.484,72
72100 7/100005 7355 103	1616	GROSSHARRAS	23.616,16	23.616,16
S U M M E			23.616,16	23.616,16
72100 7/100005 7355 103	1621	HERRNBAUMGARTEN	12.849,38	12.849,38
S U M M E			12.849,38	12.849,38
72100 7/100005 7355 103	1622	HOCHLEITHEN	5.836,07	5.836,07
S U M M E			5.836,07	5.836,07
72100 7/100005 7355 101	1629	LAA AN DER THAYA	2.200,00	2.200,00
72100 7/100005 7355 103	1629	LAA AN DER THAYA	92.704,29	92.704,29
S U M M E			94.904,29	94.904,29
72100 7/100005 7355 101	1630	LADENDORF	3.200,00	3.200,00
S U M M E			3.200,00	3.200,00
72100 7/100005 7355 101	1633	MISTELBACH	111.700,00	111.700,00
72100 7/100005 7355 103	1633	MISTELBACH	65.244,58	65.244,58
S U M M E			176.944,58	176.944,58
72100 7/100005 7355 103	1634	NEUDORF BEI STAATZ	33.621,90	33.621,90
S U M M E			33.621,90	33.621,90

DKZ H/ANSATZ POST UGL	GMD- NUM.	GEMEINDE-, GROSSRAUMNAME	BEZIRKS- ODER	VON 81.01.01 BIS 05.03.22	2005.03.22	VON 81.01.01 BIS 05.03.22
72100 7/100005 7355 103	1642	PILLICHSDORF		12.713,72		12.713,72
S U M M E						
72100 7/100005 7355 103	1644	POYSDORF		12.713,72		12.713,72
S U M M E				67.944,68		67.944,68
72100 7/100005 7355 103	1649	STAATZ		67.944,68		67.944,68
S U M M E				7.018,74		7.018,74
72100 7/100005 7355 101	1650	STRONSDORF		7.018,74		7.018,74
72100 7/100005 7355 103	1650	STRONSDORF		6.700,00		6.700,00
S U M M E				42.131,74		42.131,74
72100 7/100005 7355 103	1651	ULRICHSKIRCHEN - SCHLEINBACH		48.831,74		48.831,74
S U M M E				65.508,45		65.508,45
72100 7/100005 7355 103	1652	UNTERSTINKENBRUNN		65.508,45		65.508,45
S U M M E				1.646,94		1.646,94
72100 7/100005 7355 103	1653	WILDENDUERNBACH		1.646,94		1.646,94
S U M M E				3.033,15		3.033,15
72100 7/100005 7355 101	1654	WILFERSDORF		3.033,15		3.033,15
S U M M E				261.900,00		261.900,00
72100 7/100005 7355 103	1655	WOLKERSDORF IM WEINVIERTEL		261.900,00		261.900,00
S U M M E				55.987,66		55.987,66
72100 7/100005 7355 103	1658	OTTENTHAL		55.987,66		55.987,66
S U M M E				3.830,45		3.830,45
S U M M E				3.830,45		3.830,45
S U M M E	16	SUMME BEZIRK MISTELBACH		1.807.660,75		1.807.660,75

DKZ H/ANSATZ POST UGL	GMD- NUM.	GEMEINDE-, BEZIRKS- ODER GROSSRAUMNAME	VON 81.01.01 BIS 05.03.22	VON 81.01.01 BIS 05.03.22
72100 7/100005 7355 103	1701	ACHAU	6.535,98	6.535,98
<b>S U M M E</b>	1701	<b>ACHAU</b>	6.535,98	6.535,98
72100 7/100005 7355 103	1702	BIEDERMANNSDORF	2.649,45	2.649,45
<b>S U M M E</b>	1702	<b>BIEDERMANNSDORF</b>	2.649,45	2.649,45
72100 7/100005 7355 101	1704	BRUNN AM GEBIRGE	110.100,00	110.100,00
72100 7/100005 7355 103	1704	BRUNN AM GEBIRGE	30.332,72	30.332,72
<b>S U M M E</b>	1704	<b>BRUNN AM GEBIRGE</b>	140.432,72	140.432,72
72100 7/100005 7355 101	1706	GAADEN	17.600,00	17.600,00
72100 7/100005 7355 103	1706	GAADEN	8.826,82	8.826,82
<b>S U M M E</b>	1706	<b>GAADEN</b>	26.426,82	26.426,82
72100 7/100005 7355 101	1709	GUMPOLDSKIRCHEN	11.800,00	11.800,00
<b>S U M M E</b>	1709	<b>GUMPOLDSKIRCHEN</b>	11.800,00	11.800,00
72100 7/100005 7355 101	1710	GUNTRAMSDORF	289.500,00	289.500,00
72100 7/100005 7355 103	1710	GUNTRAMSDORF	145.721,32	145.721,32
<b>S U M M E</b>	1710	<b>GUNTRAMSDORF</b>	435.221,32	435.221,32
72100 7/100005 7355 103	1712	HINTERBRUEHL	31.469,58	31.469,58
<b>S U M M E</b>	1712	<b>HINTERBRUEHL</b>	31.469,58	31.469,58
72100 7/100005 7355 103	1713	KALTENLEUTGEBEN	14.804,34	14.804,34
<b>S U M M E</b>	1713	<b>KALTENLEUTGEBEN</b>	14.804,34	14.804,34
72100 7/100005 7355 103	1715	LAXENBURG	861,46	861,46
<b>S U M M E</b>	1715	<b>LAXENBURG</b>	861,46	861,46
72100 7/100005 7355 103	1716	MARIA ENZERSDORF	98.007,32	98.007,32
<b>S U M M E</b>	1716	<b>MARIA ENZERSDORF</b>	98.007,32	98.007,32
72100 7/100005 7355 101	1717	MOEDLING	88.000,00	88.000,00
72100 7/100005 7355 103	1717	MOEDLING	131.590,25	131.590,25
<b>S U M M E</b>	1717	<b>MOEDLING</b>	219.590,25	219.590,25
72100 7/100005 7355 101	1718	MUENCHENDORF	9.900,00	9.900,00
<b>S U M M E</b>	1718	<b>MUENCHENDORF</b>	9.900,00	9.900,00
72100 7/100005 7355 101	1719	PERCHTOLDSDORF	118.800,00	118.800,00
72100 7/100005 7355 103	1719	PERCHTOLDSDORF	33.235,19	33.235,19
<b>S U M M E</b>	1719	<b>PERCHTOLDSDORF</b>	152.035,19	152.035,19
72100 7/100005 7355 101	1723	VOESENDORF	45.100,00	45.100,00
72100 7/100005 7355 103	1723	VOESENDORF	59.608,99	59.608,99
<b>S U M M E</b>	1723	<b>VOESENDORF</b>	104.708,99	104.708,99

GMD- GEMEINDE-, BEZIRKS- ODER  
NUM. GROSSRAUMNAME

DKZ H/ANSATZ POST UGL

72100 7/100005 7355 101  
72100 7/100005 7355 103

S U M M E

72100 7/100005 7355 103

S U M M E

S U M M E

VON 81.01.01  
BIS 05.03.22

224.100,00  
19.343,44

243.443,44

7.984,85

7.984,85

1.505.871,71

VON 81.01.01  
BIS 05.03.22

224.100,00  
19.343,44

243.443,44

7.984,85

7.984,85

1.505.871,71

SUMME BEZIRK MOEDLING

DKZ H/ANSATZ POST UGL	GMD- NUM.	GEMEINDE-, GROSSRAUMNAME	BEZIRKS- ODER	VON 81.01.01 BIS 05.03.22	2005.03.22	VON 81.01.01 BIS 05.03.22
72100 7/100005 7355 103	1802	ASPANG-MARKT		1.968,85		1.968,85
S U M M E				1.968,85		1.968,85
72100 7/100005 7355 103	1804	BREITENAU		6.861,82		6.861,82
S U M M E				6.861,82		6.861,82
72100 7/100005 7355 101	1807	EDLITZ		9.800,00		9.800,00
72100 7/100005 7355 103	1807	EDLITZ		22.991,45		22.991,45
S U M M E				32.791,45		32.791,45
72100 7/100005 7355 103	1808	ENZENREITH		1.809,44		1.809,44
S U M M E				1.809,44		1.809,44
72100 7/100005 7355 103	1810	GLOGGNITZ		1.208,35		1.208,35
S U M M E				1.208,35		1.208,35
72100 7/100005 7355 101	1811	GRAFENBACH - ST. VALENTIN		3.800,00		3.800,00
S U M M E				3.800,00		3.800,00
72100 7/100005 7355 101	1812	GRIMMENSTEIN		11.700,00		11.700,00
S U M M E				11.700,00		11.700,00
72100 7/100005 7355 103	1813	GRUENBACH AM SCHNEBERG		11.950,96		11.950,96
S U M M E				11.950,96		11.950,96
72100 7/100005 7355 101	1814	KIRCHBERG AM WECHSEL		169.100,00		169.100,00
72100 7/100005 7355 103	1814	KIRCHBERG AM WECHSEL		3.322,23		3.322,23
S U M M E				172.422,23		172.422,23
72100 7/100005 7355 101	1815	MOENICHKIRCHEN		2.200,00		2.200,00
S U M M E				2.200,00		2.200,00
72100 7/100005 7355 101	1818	NEUNKIRCHEN		49.900,00		49.900,00
72100 7/100005 7355 103	1818	NEUNKIRCHEN		27.519,95		27.519,95
S U M M E				77.419,95		77.419,95
72100 7/100005 7355 101	1821	PAYERBACH		11.200,00		11.200,00
72100 7/100005 7355 103	1821	PAYERBACH		1.920,55		1.920,55
S U M M E				13.120,55		13.120,55
72100 7/100005 7355 101	1823	PITTEN		20.900,00		20.900,00
72100 7/100005 7355 103	1823	PITTEN		8.232,83		8.232,83
S U M M E				29.132,83		29.132,83
72100 7/100005 7355 103	1825	PRIGGLITZ		3.402,90		3.402,90
S U M M E				3.402,90		3.402,90
72100 7/100005 7355 101	1826	PUCHBERG AM SCHNEBERG		46.300,00		46.300,00

DKZ H/ANSATZ POST UGL	GMD- NUM.	GEMEINDE-, BEZIRKS- ODER GROSSRAUMNAME	VON 81.01.01 BIS 05.03.22	VON 81.01.01 BIS 05.03.22
72100 7/100005 7355 103	1826	PUCHBERG AM SCHNEEBERG	13.261,66	13.261,66
S U M M E	1826	PUCHBERG AM SCHNEEBERG	59.561,66	59.561,66
72100 7/100005 7355 101	1829	REICHENAU AN DER RAX	19.700,00	19.700,00
72100 7/100005 7355 103	1829	REICHENAU AN DER RAX	14.769,21	14.769,21
S U M M E	1829	REICHENAU AN DER RAX	34.469,21	34.469,21
72100 7/100005 7355 101	1831	ST. EGYDEN AM STEINFELD	80.800,00	80.800,00
72100 7/100005 7355 103	1831	ST. EGYDEN AM STEINFELD	8.164,65	8.164,65
S U M M E	1831	ST. EGYDEN AM STEINFELD	88.964,65	88.964,65
72100 7/100005 7355 101	1832	SCHWEIBLINGKIRCHEN - THERNBERG	8.600,00	8.600,00
72100 7/100005 7355 103	1832	SCHWEIBLINGKIRCHEN - THERNBERG	11.017,19	11.017,19
S U M M E	1832	SCHWEIBLINGKIRCHEN - THERNBERG	19.617,19	19.617,19
72100 7/100005 7355 101	1833	SCHOTTWIEN	13.800,00	13.800,00
72100 7/100005 7355 103	1833	SCHOTTWIEN	10.885,45	10.885,45
S U M M E	1833	SCHOTTWIEN	24.685,45	24.685,45
72100 7/100005 7355 103	1834	SCHRATTENBACH	4.608,10	4.608,10
S U M M E	1834	SCHRATTENBACH	4.608,10	4.608,10
72100 7/100005 7355 103	1835	SCHWARZAU AM STEINFELD	22.081,71	22.081,71
S U M M E	1835	SCHWARZAU AM STEINFELD	22.081,71	22.081,71
72100 7/100005 7355 103	1836	SCHWARZAU IM GEBIRGE	13.336,07	13.336,07
S U M M E	1836	SCHWARZAU IM GEBIRGE	13.336,07	13.336,07
72100 7/100005 7355 101	1839	TERNITZ	571.100,00	571.100,00
72100 7/100005 7355 103	1839	TERNITZ	112.395,00	112.395,00
S U M M E	1839	TERNITZ	683.495,00	683.495,00
72100 7/100005 7355 101	1844	WARTMANNSTETTEN	272.800,00	272.800,00
S U M M E	1844	WARTMANNSTETTEN	272.800,00	272.800,00
72100 7/100005 7355 101	1845	WILLENDORF	78.700,00	78.700,00
S U M M E	1845	WILLENDORF	78.700,00	78.700,00
72100 7/100005 7355 101	1847	WUERFLACH	6.100,00	6.100,00
72100 7/100005 7355 103	1847	WUERFLACH	3.566,55	3.566,55
S U M M E	1847	WUERFLACH	9.666,55	9.666,55
72100 7/100005 7355 103	1848	ZOEBERN	18.051,44	18.051,44
S U M M E	1848	ZOEBERN	18.051,44	18.051,44
72100 7/100005 7355 101	1849	HOEFLEIN AN DER HOHEN WAND	2.300,00	2.300,00
72100 7/100005 7355 103	1849	HOEFLEIN AN DER HOHEN WAND	16.035,60	16.035,60
S U M M E	1849	HOEFLEIN AN DER HOHEN WAND	18.335,60	18.335,60

MPB YV25 (02.00)

AUFGLIEDERUNG DER ZAHLUNGEN NACH REGIONEN

DKZ H/ANSATZ POST UGL

GMD- GEMEINDE-, BEZIRKS- ODER  
NUM. GROSSRAUMNAME

S U M M E

18

SUMME BEZIRK NEUNKIRCHEN

PER 2004.12.31

2005.03.22

SEITE 35

VON 81.01.01  
BIS 05.03.22

VON 81.01.01  
BIS 05.03.22

1.718.161,96

1.718.161,96

DKZ H/ANSATZ POST UGL	GMD- NUM.	GEMEINDE- GROSSRAUMNAME	BEZIRKS- ODER	VON 81.01.01 BIS 05.03.22	VON 81.01.01 BIS 05.03.22
72100 7/100005 7355 103	1901	ALTLENGBACH		81.223,26	81.223,26
<b>S U M M E</b>	1901	<b>ALTLENGBACH</b>		81.223,26	81.223,26
72100 7/100005 7355 101	1902	ASPERHOFEN		7.300,00	7.300,00
72100 7/100005 7355 103	1902	ASPERHOFEN		3.736,20	3.736,20
<b>S U M M E</b>	1902	<b>ASPERHOFEN</b>		11.036,20	11.036,20
72100 7/100005 7355 101	1903	BOEHEIMKIRCHEN		154.900,00	154.900,00
72100 7/100005 7355 103	1903	BOEHEIMKIRCHEN		47.781,18	47.781,18
<b>S U M M E</b>	1903	<b>BOEHEIMKIRCHEN</b>		202.681,18	202.681,18
72100 7/100005 7355 103	1904	BRAND - LAABEN		3.384,40	3.384,40
<b>S U M M E</b>	1904	<b>BRAND - LAABEN</b>		3.384,40	3.384,40
72100 7/100005 7355 103	1905	EICHGRABEN		59.635,09	59.635,09
<b>S U M M E</b>	1905	<b>EICHGRABEN</b>		59.635,09	59.635,09
72100 7/100005 7355 103	1906	FRANKENFELS		2.612,67	2.612,67
<b>S U M M E</b>	1906	<b>FRANKENFELS</b>		2.612,67	2.612,67
72100 7/100005 7355 101	1907	GERERSDORF		5.300,00	5.300,00
<b>S U M M E</b>	1907	<b>GERERSDORF</b>		5.300,00	5.300,00
72100 7/100005 7355 103	1909	HOFSTETTEN - GRUENAU		8.966,15	8.966,15
<b>S U M M E</b>	1909	<b>HOFSTETTEN - GRUENAU</b>		8.966,15	8.966,15
72100 7/100005 7355 101	1910	HAFNERBACH		7.600,00	7.600,00
<b>S U M M E</b>	1910	<b>HAFNERBACH</b>		7.600,00	7.600,00
72100 7/100005 7355 101	1911	HAUNOLDSTEIN		36.100,00	36.100,00
72100 7/100005 7355 103	1911	HAUNOLDSTEIN		6.863,81	6.863,81
<b>S U M M E</b>	1911	<b>HAUNOLDSTEIN</b>		42.963,81	42.963,81
72100 7/100005 7355 103	1912	HERZOGENBURG		122.551,66	122.551,66
<b>S U M M E</b>	1912	<b>HERZOGENBURG</b>		122.551,66	122.551,66
72100 7/100005 7355 103	1915	KAPELLEN		39.887,99	39.887,99
<b>S U M M E</b>	1915	<b>KAPELLEN</b>		39.887,99	39.887,99
72100 7/100005 7355 103	1916	KARLSTETTEN		9.418,37	9.418,37
<b>S U M M E</b>	1916	<b>KARLSTETTEN</b>		9.418,37	9.418,37
72100 7/100005 7355 101	1917	KASTEN BEI BOEHEIMKIRCHEN		101.700,00	101.700,00
72100 7/100005 7355 103	1917	KASTEN BEI BOEHEIMKIRCHEN		2.833,30	2.833,30
<b>S U M M E</b>	1917	<b>KASTEN BEI BOEHEIMKIRCHEN</b>		104.533,30	104.533,30
72100 7/100005 7355 101	1918	KIRCHBERG AN DER PIELACH		13.000,00	13.000,00



DKZ H/ANSATZ POST UGL	GMD- NUM.	GEMEINDE- GROSSRAUMNAME	BEZIRKS- ODER	VON 81.01.01 BIS 05.03.22	2005.03.22	VON 81.01.01 BIS 05.03.22
72100 7/100005 7355 103	1918	KIRCHBERG AN DER PIELACH		44.386,67		44.386,67
S U M M E	1918	KIRCHBERG AN DER PIELACH		57.386,67		57.386,67
72100 7/100005 7355 101	1919	KIRCHSTETTEN		309.500,00		309.500,00
S U M M E	1919	KIRCHSTETTEN		309.500,00		309.500,00
72100 7/100005 7355 103	1921	MARIA-ANZBACH		29.574,42		29.574,42
S U M M E	1921	MARIA-ANZBACH		29.574,42		29.574,42
72100 7/100005 7355 101	1922	MARKERSDORF - HAINDORF		18.200,00		18.200,00
72100 7/100005 7355 103	1922	MARKERSDORF - HAINDORF		19.289,58		19.289,58
S U M M E	1922	MARKERSDORF - HAINDORF		37.489,58		37.489,58
72100 7/100005 7355 103	1923	MICHELBAACH		3.419,64		3.419,64
S U M M E	1923	MICHELBAACH		3.419,64		3.419,64
72100 7/100005 7355 101	1926	NEULENGBACH		42.900,00		42.900,00
72100 7/100005 7355 103	1926	NEULENGBACH		109.306,71		109.306,71
S U M M E	1926	NEULENGBACH		152.206,71		152.206,71
72100 7/100005 7355 103	1927	NEUSTIFT - INNERMANZING		13.829,48		13.829,48
S U M M E	1927	NEUSTIFT - INNERMANZING		13.829,48		13.829,48
72100 7/100005 7355 101	1929	OBER-GRAFENDORF		472.755,89		472.755,89
72100 7/100005 7355 103	1929	OBER-GRAFENDORF		36.414,23		36.414,23
S U M M E	1929	OBER-GRAFENDORF		509.170,12		509.170,12
72100 7/100005 7355 101	1930	OBRITZBERG - RUST		5.700,00		5.700,00
72100 7/100005 7355 103	1930	OBRITZBERG - RUST		3.134,12		3.134,12
S U M M E	1930	OBRITZBERG - RUST		8.834,12		8.834,12
72100 7/100005 7355 101	1932	PRINZERSDORF		86.900,00		86.900,00
72100 7/100005 7355 103	1932	PRINZERSDORF		8.597,04		8.597,04
72100 7/100005 7355 104	1932	PRINZERSDORF		17.400,00		17.400,00
S U M M E	1932	PRINZERSDORF		112.897,04		112.897,04
72100 7/100005 7355 101	1934	PYHRA		25.500,00		25.500,00
72100 7/100005 7355 103	1934	PYHRA		12.080,99		12.080,99
S U M M E	1934	PYHRA		37.580,99		37.580,99
72100 7/100005 7355 103	1935	RABENSTEIN AN DER PIELACH		63.529,05		63.529,05
S U M M E	1935	RABENSTEIN AN DER PIELACH		63.529,05		63.529,05
72100 7/100005 7355 103	1938	ST. MARGARETHEN AN DER SIERNING		7.015,93		7.015,93
S U M M E	1938	ST. MARGARETHEN AN DER SIERNING		7.015,93		7.015,93
72100 7/100005 7355 101	1939	SCHWARZENBACH AN DER PIELACH		14.900,00		14.900,00
S U M M E	1939	SCHWARZENBACH AN DER PIELACH		14.900,00		14.900,00

DKZ H/ANSATZ POST UGL	GMD- NUM.	GEMEINDE-, GROSSRAUMNAME	BEZIRKS- ODER	VON 81.01.01 BIS 05.03.22	VON 81.01.01 BIS 05.03.22
72100 7/100005 7355 103	1941	STOESSING		7.342,95	7.342,95
S U M M E				7.342,95	7.342,95
72100 7/100005 7355 103	1943	TRAISMAUER		23.790,07	23.790,07
S U M M E				23.790,07	23.790,07
72100 7/100005 7355 103	1945	WEINBURG		5.799,71	5.799,71
S U M M E				5.799,71	5.799,71
72100 7/100005 7355 103	1946	WEISSENKIRCHEN AN DER PERSCHLING		13.012,57	13.012,57
S U M M E				13.012,57	13.012,57
72100 7/100005 7355 101	1947	WILHELMSBURG		764.200,00	764.200,00
72100 7/100005 7355 103	1947	WILHELMSBURG		15.017,63	15.017,63
S U M M E				779.217,63	779.217,63
72100 7/100005 7355 101	1948	WOELBLING		6.500,00	6.500,00
72100 7/100005 7355 103	1948	WOELBLING		13.208,24	13.208,24
S U M M E				19.708,24	19.708,24
S U M M E	19	SUMME BEZIRK ST. POELTEN		2.907.999,00	2.907.999,00

DKZ H/ANSATZ POST UGL	GMD- NUM.	GEMEINDE-, GROSSRAUMNAME	BEZIRKS- ODER	VON 01.01.01 BIS 03.22	VON 01.01.01 BIS 03.22
72100.7/100005 7355 103	2001	GAMING		56.352,39	56.352,39
S U M M E	2001	GAMING		56.352,39	56.352,39
72100.7/100005 7355 101	2002	GOESTLING AN DER YBBS		100.000,00	100.000,00
72100.7/100005 7355 103	2002	GOESTLING AN DER YBBS		8.500,18	8.500,18
S U M M E	2002	GOESTLING AN DER YBBS		108.500,18	108.500,18
72100.7/100005 7355 101	2003	GRESTEN		41.000,00	41.000,00
72100.7/100005 7355 103	2003	GRESTEN		56.684,84	56.684,84
S U M M E	2003	GRESTEN		97.684,84	97.684,84
72100.7/100005 7355 103	2004	GRESTEN-LAND		6.451,76	6.451,76
S U M M E	2004	GRESTEN-LAND		6.451,76	6.451,76
72100.7/100005 7355 101	2005	LUNZ AM SEE		7.700,00	7.700,00
72100.7/100005 7355 103	2005	LUNZ AM SEE		4.768,86	4.768,86
S U M M E	2005	LUNZ AM SEE		12.468,86	12.468,86
72100.7/100005 7355 101	2006	OBERNDORF AN DER MELK		38.100,00	38.100,00
S U M M E	2006	OBERNDORF AN DER MELK		38.100,00	38.100,00
72100.7/100005 7355 101	2008	PURGSTALL AN DER ERLAUF		46.400,00	46.400,00
72100.7/100005 7355 103	2008	PURGSTALL AN DER ERLAUF		48.034,68	48.034,68
S U M M E	2008	PURGSTALL AN DER ERLAUF		94.434,68	94.434,68
72100.7/100005 7355 101	2009	RANDEGG		210.000,00	210.000,00
72100.7/100005 7355 103	2009	RANDEGG		3.747,76	3.747,76
S U M M E	2009	RANDEGG		213.747,76	213.747,76
72100.7/100005 7355 101	2010	REINSBERG		6.200,00	6.200,00
S U M M E	2010	REINSBERG		6.200,00	6.200,00
72100.7/100005 7355 103	2011	ST. ANTON AN DER JESSNITZ		6.048,57	6.048,57
S U M M E	2011	ST. ANTON AN DER JESSNITZ		6.048,57	6.048,57
72100.7/100005 7355 101	2012	ST. GEORGEN AN DER LEYS		239.600,00	239.600,00
72100.7/100005 7355 103	2012	ST. GEORGEN AN DER LEYS		173,83	173,83
S U M M E	2012	ST. GEORGEN AN DER LEYS		239.773,83	239.773,83
72100.7/100005 7355 101	2013	SCHEIBBS		14.600,00	14.600,00
72100.7/100005 7355 103	2013	SCHEIBBS		123.975,58	123.975,58
S U M M E	2013	SCHEIBBS		138.575,58	138.575,58
72100.7/100005 7355 101	2014	STEINAKIRCHEN AM FORST		30.300,00	30.300,00
72100.7/100005 7355 103	2014	STEINAKIRCHEN AM FORST		26.654,01	26.654,01
S U M M E	2014	STEINAKIRCHEN AM FORST		56.954,01	56.954,01
72100.7/100005 7355 103	2015	WANG		11.571,36	11.571,36

DKZ H/ANSATZ POST UGL	GMD- NUM.	GEMEINDE-, BEZIRKS- ODER GROSSRAUMNAME	VON 81.01.01 BIS 05.03.22	VON 81.01.01 BIS 05.03.22
S U M M E	2015	WANG	11.571,36	11.571,36
72100 7/100005 7355 101	2016	WIESELBURG	52.800,00	52.800,00
72100 7/100005 7355 103	2016	WIESELBURG	22.834,78	22.834,78
S U M M E	2016	WIESELBURG	75.634,78	75.634,78
72100 7/100005 7355 101	2018	WOLFPASSING	70.000,00	70.000,00
S U M M E	2018	WOLFPASSING	70.000,00	70.000,00
S U M M E	20	SUMME BEZIRK SCHEIBBS	1.232.498,60	1.232.498,60

DKZ H/ANSATZ POST UGL	GMD- NUM.	GEMEINDE-, GROSSRAUMNAME	VON 81.01.01 BIS 05.03.22	VON 81.01.01 BIS 05.03.22
72100 7/100005 7355 101	2101	ABSDORF	273.700,00	273.700,00
72100 7/100005 7355 103	2101	ABSDORF	5.828,08	5.828,08
S U M M E	2101	ABSDORF	279.528,08	279.528,08
72100 7/100005 7355 103	2104	ATZENBRUGG	22.367,14	22.367,14
S U M M E	2104	ATZENBRUGG	22.367,14	22.367,14
72100 7/100005 7355 103	2106	FELS AM WAGRAM	9.465,78	9.465,78
S U M M E	2106	FELS AM WAGRAM	9.465,78	9.465,78
72100 7/100005 7355 103	2107	GRAFENWOERTH	3.357,86	3.357,86
S U M M E	2107	GRAFENWOERTH	3.357,86	3.357,86
72100 7/100005 7355 103	2109	GROSSRIEDENTHAL	8.840,49	8.840,49
S U M M E	2109	GROSSRIEDENTHAL	8.840,49	8.840,49
72100 7/100005 7355 101	2110	GROSSWEIKERSDORF	65.100,00	65.100,00
72100 7/100005 7355 103	2110	GROSSWEIKERSDORF	43.042,00	43.042,00
S U M M E	2110	GROSSWEIKERSDORF	108.142,00	108.142,00
72100 7/100005 7355 103	2112	JUDENAU - BAUMGARTEN	36.528,64	36.528,64
S U M M E	2112	JUDENAU - BAUMGARTEN	36.528,64	36.528,64
72100 7/100005 7355 101	2114	KIRCHBERG AM WAGRAM	11.600,00	11.600,00
72100 7/100005 7355 103	2114	KIRCHBERG AM WAGRAM	18.408,21	18.408,21
72100 7/100005 7355 104	2114	KIRCHBERG AM WAGRAM	940,00	940,00
S U M M E	2114	KIRCHBERG AM WAGRAM	30.948,21	30.948,21
72100 7/100005 7355 103	2115	KOENIGSBRUNN AM WAGRAM	20.574,59	20.574,59
S U M M E	2115	KOENIGSBRUNN AM WAGRAM	20.574,59	20.574,59
72100 7/100005 7355 103	2116	KOENIGSTETTEN	993,77	993,77
S U M M E	2116	KOENIGSTETTEN	993,77	993,77
72100 7/100005 7355 101	2119	LANGENROHR	6.000,00	6.000,00
72100 7/100005 7355 103	2119	LANGENROHR	23.608,30	23.608,30
S U M M E	2119	LANGENROHR	29.608,30	29.608,30
72100 7/100005 7355 101	2120	MICHELHAUSEN	348.200,00	348.200,00
S U M M E	2120	MICHELHAUSEN	348.200,00	348.200,00
72100 7/100005 7355 101	2131	SIEGHARTSKIRCHEN	34.100,00	34.100,00
72100 7/100005 7355 103	2131	SIEGHARTSKIRCHEN	40.902,80	40.902,80
S U M M E	2131	SIEGHARTSKIRCHEN	75.002,80	75.002,80
72100 7/100005 7355 103	2132	SITZENBERG - REIDLING	17.199,02	17.199,02
S U M M E	2132	SITZENBERG - REIDLING	17.199,02	17.199,02

650

DKZ H/ANSATZ POST UGL	GMD- NUM.	GEMEINDE-, BEZIRKS- ODER GROSSRAUMNAME	VON 81.01.01 BIS 05.03.22	VON 81.01.01 BIS 05.03.22
72100 7/100005 7355 103	2134	TULBING	19.660,99	19.660,99
S U M M E	2134	TULBING	19.660,99	19.660,99
72100 7/100005 7355 101	2135	TULLN AN DER DONAU	54.900,00	54.900,00
72100 7/100005 7355 103	2135	TULLN AN DER DONAU	105.963,85	105.963,85
S U M M E	2135	TULLN AN DER DONAU	160.863,85	160.863,85
72100 7/100005 7355 101	2140	ZEISELMAUER - WOLFPASSING	13.200,00	13.200,00
72100 7/100005 7355 103	2140	ZEISELMAUER - WOLFPASSING	25.827,88	25.827,88
S U M M E	2140	ZEISELMAUER - WOLFPASSING	39.027,88	39.027,88
72100 7/100005 7355 101	2141	ZWENTENDORF AN DER DONAU	92.200,00	92.200,00
72100 7/100005 7355 103	2141	ZWENTENDORF AN DER DONAU	6.424,93	6.424,93
S U M M E	2141	ZWENTENDORF AN DER DONAU	98.624,93	98.624,93
72100 7/100005 7355 103	2142	ST. ANDRAE - WOERDERN	97.663,04	97.663,04
S U M M E	2142	ST. ANDRAE - WOERDERN	97.663,04	97.663,04
72100 7/100005 7355 103	2143	MUCKENDORF - WIPFING	566,69	566,69
S U M M E	2143	MUCKENDORF - WIPFING	566,69	566,69
S U M M E	21	SUMME BEZIRK TULLN	1.407.164,06	1.407.164,06

DKZ H/ANSATZ POST UGL	GMD- NUM.	GEMEINDE-, GROSSRAUMNAME	BEZIRKS- ODER	VON 81.01.01 BIS 05.03.22	2005.03.22	VON 81.01.01 BIS 05.03.22
72100 7/100005 7355 103	2202	DIETMANN		24.099,76		24.099,76
S U M M E	2202	DIETMANN		24.099,76		24.099,76
72100 7/100005 7355 103	2203	DOBERSBERG		71.154,34		71.154,34
S U M M E	2203	DOBERSBERG		71.154,34		71.154,34
72100 7/100005 7355 103	2206	GASTERN		9.788,46		9.788,46
S U M M E	2206	GASTERN		9.788,46		9.788,46
72100 7/100005 7355 103	2207	GROSS-SIEGHARTS		46.499,93		46.499,93
S U M M E	2207	GROSS-SIEGHARTS		46.499,93		46.499,93
72100 7/100005 7355 103	2214	PFÄFFENSCHLAG BEI WAIDHOFEN AN DER THA		4.516,36		4.516,36
S U M M E	2214	PFÄFFENSCHLAG BEI WAIDHOFEN AN DER THA		4.516,36		4.516,36
72100 7/100005 7355 101	2216	RAABS AN DER THAYA		12.000,00		12.000,00
72100 7/100005 7355 103	2216	RAABS AN DER THAYA		24.330,42		24.330,42
72100 7/100005 7355 104	2216	RAABS AN DER THAYA		420,00		420,00
S U M M E	2216	RAABS AN DER THAYA		36.750,42		36.750,42
72100 7/100005 7355 101	2219	VITIS		39.700,00		39.700,00
72100 7/100005 7355 103	2219	VITIS		14.450,25		14.450,25
S U M M E	2219	VITIS		54.150,25		54.150,25
72100 7/100005 7355 103	2220	WAIDHOFEN AN DER THAYA		97.278,16		97.278,16
S U M M E	2220	WAIDHOFEN AN DER THAYA		97.278,16		97.278,16
72100 7/100005 7355 103	2223	WINDIGSTEIG		2.844,10		2.844,10
S U M M E	2223	WINDIGSTEIG		2.844,10		2.844,10
S U M M E	22	SUMME BEZIRK WAIDHOFEN AN DER THAYA		347.081,78		347.081,78

DKZ H/ANSATZ POST UGL	GND- NUM.	GEMEINDE-, BEZIRKS- ODER GROSSRAUMNAME	VON 81.01.01 BIS 05.03.22	VON 81.01.01 BIS 05.03.22
72100 7/100005 7355 103	2301	BAD FISCHAU - BRUNN	22.029,91	22.029,91
S U M M E	2301	BAD FISCHAU - BRUNN	22.029,91	22.029,91
72100 7/100005 7355 103	2304	EBENFURTH	10.844,03	10.844,03
S U M M E	2304	EBENFURTH	10.844,03	10.844,03
72100 7/100005 7355 101	2306	ERLACH	3.800,00	3.800,00
72100 7/100005 7355 103	2306	ERLACH	17.531,67	17.531,67
S U M M E	2306	ERLACH	21.331,67	21.331,67
72100 7/100005 7355 101	2307	FELIXDORF	130.000,00	130.000,00
72100 7/100005 7355 103	2307	FELIXDORF	23.423,17	23.423,17
S U M M E	2307	FELIXDORF	153.423,17	153.423,17
72100 7/100005 7355 103	2308	GUTENSTEIN	1.669,80	1.669,80
S U M M E	2308	GUTENSTEIN	1.669,80	1.669,80
72100 7/100005 7355 101	2309	HOCHNEUKIRCHEN - GSCHAIDT	19.200,00	19.200,00
72100 7/100005 7355 103	2309	HOCHNEUKIRCHEN - GSCHAIDT	1.847,03	1.847,03
S U M M E	2309	HOCHNEUKIRCHEN - GSCHAIDT	21.047,03	21.047,03
72100 7/100005 7355 103	2311	HOHE WAND	8.325,90	8.325,90
S U M M E	2311	HOHE WAND	8.325,90	8.325,90
72100 7/100005 7355 103	2312	HOLLENTON	65.344,22	65.344,22
S U M M E	2312	HOLLENTON	65.344,22	65.344,22
72100 7/100005 7355 103	2313	KATZELSDORF	30.876,53	30.876,53
S U M M E	2313	KATZELSDORF	30.876,53	30.876,53
72100 7/100005 7355 103	2314	KIRSCHLAG IN DER BUCKLIGEN WELT	713,71	713,71
S U M M E	2314	KIRSCHLAG IN DER BUCKLIGEN WELT	713,71	713,71
72100 7/100005 7355 103	2315	KRUMBACH	34.374,45	34.374,45
S U M M E	2315	KRUMBACH	34.374,45	34.374,45
72100 7/100005 7355 103	2316	LANZENKIRCHEN	34.479,39	34.479,39
S U M M E	2316	LANZENKIRCHEN	34.479,39	34.479,39
72100 7/100005 7355 101	2317	LICHTENEGG	59.400,00	59.400,00
72100 7/100005 7355 103	2317	LICHTENEGG	11.930,02	11.930,02
S U M M E	2317	LICHTENEGG	71.330,02	71.330,02
72100 7/100005 7355 103	2318	LICHTENWOERTH	18.766,15	18.766,15
S U M M E	2318	LICHTENWOERTH	18.766,15	18.766,15
72100 7/100005 7355 103	2319	MARKT PIESTING	121.306,80	121.306,80



DKZ H/ANSATZ POST UGL	GMD- NUM.	GEMEINDE-, BEZIRKS- ODER GROSSRAUMNAME	VON 81.01.01 BIS 05.03.22	VON 81.01.01 BIS 05.03.22
S U M M E	2319	MARKT PIESTING	121.306,80	121.306,80
72100 7/100005 7355 103	2320	MATZENDORF - HOELLES	5.038,18	5.038,18
S U M M E	2320	MATZENDORF - HOELLES	5.038,18	5.038,18
72100 7/100005 7355 103	2322	MUGGENDORF	3.796,32	3.796,32
S U M M E	2322	MUGGENDORF	3.796,32	3.796,32
72100 7/100005 7355 103	2323	PERNITZ	38.121,04	38.121,04
S U M M E	2323	PERNITZ	38.121,04	38.121,04
72100 7/100005 7355 103	2324	ROHR IM GEBIRGE	2.340,06	2.340,06
S U M M E	2324	ROHR IM GEBIRGE	2.340,06	2.340,06
72100 7/100005 7355 103	2325	BROMBERG	961,83	961,83
S U M M E	2325	BROMBERG	961,83	961,83
72100 7/100005 7355 103	2326	SCHWARZENBACH	18.133,13	18.133,13
S U M M E	2326	SCHWARZENBACH	18.133,13	18.133,13
72100 7/100005 7355 101	2330	THERESIENFELD	11.400,00	11.400,00
72100 7/100005 7355 103	2330	THERESIENFELD	7.154,15	7.154,15
S U M M E	2330	THERESIENFELD	18.554,15	18.554,15
72100 7/100005 7355 103	2331	WALDMANNSFELD	3.973,79	3.973,79
S U M M E	2331	WALDMANNSFELD	3.973,79	3.973,79
72100 7/100005 7355 101	2333	WALPERSBACH	4.800,00	4.800,00
72100 7/100005 7355 103	2333	WALPERSBACH	9.989,93	9.989,93
S U M M E	2333	WALPERSBACH	14.789,93	14.789,93
72100 7/100005 7355 103	2334	WEIKERSDORF AM STEINFELDE	10.190,87	10.190,87
S U M M E	2334	WEIKERSDORF AM STEINFELDE	10.190,87	10.190,87
72100 7/100005 7355 103	2335	WIESMATH	13.549,66	13.549,66
S U M M E	2335	WIESMATH	13.549,66	13.549,66
72100 7/100005 7355 101	2336	WINZENDORF - MUTHANNSDORF	44.200,00	44.200,00
72100 7/100005 7355 103	2336	WINZENDORF - MUTHANNSDORF	5.642,02	5.642,02
S U M M E	2336	WINZENDORF - MUTHANNSDORF	49.842,02	49.842,02
72100 7/100005 7355 103	2337	WOELLERSDORF - STEINABRUECKL	31.787,65	31.787,65
S U M M E	2337	WOELLERSDORF - STEINABRUECKL	31.787,65	31.787,65
72100 7/100005 7355 101	2338	ZILLINGDORF	184.000,00	184.000,00
72100 7/100005 7355 103	2338	ZILLINGDORF	13.439,40	13.439,40
S U M M E	2338	ZILLINGDORF	197.439,40	197.439,40

MPB YV25 (02.00)

AUFGLIEDERUNG DER ZAHLUNGEN NACH REGIONEN

PER 2004.12.31

2005.03.22

SEITE

46

GMD- GEMEINDE-, BEZIRKS- ODER  
NUM. GROSSRAUMNAME

DKZ H/ANSATZ POST UGL

VON 81.01.01  
BIS 05.03.22

VON 81.01.01  
BIS 05.03.22

S U M M E

23 SUMME BEZIRK WIENER NEUSTADT

1.024.380,81

1.024.380,81

DKZ H/ANSATZ POST UGL	GMD- NUM.	GEMEINDE- GROSSRAUMNAME	BEZIRKS- ODER	VON 81.01.01 BIS 05.03.22	VON 81.01.01 BIS 05.03.22
72100 7/100005 7355 103	2401	EBERGASSING		22.390,79	22.390,79
S U M M E					
72100 7/100005 7355 101	2401	EBERGASSING		22.390,79	22.390,79
72100 7/100005 7355 103	2402	FISCHAMEND		175.500,00	175.500,00
S U M M E				23.869,49	23.869,49
72100 7/100005 7355 101	2402	FISCHAMEND		199.369,49	199.369,49
72100 7/100005 7355 103	2403	GABLITZ		185.200,00	185.200,00
S U M M E				37.378,01	37.378,01
72100 7/100005 7355 103	2403	GABLITZ		222.578,01	222.578,01
S U M M E				62.635,82	62.635,82
72100 7/100005 7355 103	2404	GERASDORF BEI WIEN		62.635,82	62.635,82
S U M M E				17.900,00	17.900,00
72100 7/100005 7355 101	2405	GRAMATNEUSIEDL		17.900,00	17.900,00
S U M M E				17.900,00	17.900,00
72100 7/100005 7355 101	2406	HIMBERG		108.100,00	108.100,00
72100 7/100005 7355 103	2406	HIMBERG		75.327,68	75.327,68
S U M M E				183.427,68	183.427,68
72100 7/100005 7355 103	2406	HIMBERG		12.345,52	12.345,52
S U M M E				12.345,52	12.345,52
72100 7/100005 7355 101	2407	KLEIN-NEUSIEDL		12.345,52	12.345,52
72100 7/100005 7355 103	2407	KLEIN-NEUSIEDL		264.200,00	264.200,00
S U M M E				68.083,74	68.083,74
72100 7/100005 7355 101	2408	KLOSTERNEUBURG		332.283,74	332.283,74
72100 7/100005 7355 103	2408	KLOSTERNEUBURG		20.900,00	20.900,00
S U M M E				10.150,74	10.150,74
72100 7/100005 7355 101	2409	LANZENDORF		31.050,74	31.050,74
72100 7/100005 7355 103	2409	LANZENDORF		8.650,13	8.650,13
S U M M E				8.650,13	8.650,13
72100 7/100005 7355 101	2410	LEOPOLDSDORF		8.650,13	8.650,13
72100 7/100005 7355 103	2410	LEOPOLDSDORF		24.500,00	24.500,00
S U M M E				3.040,76	3.040,76
72100 7/100005 7355 101	2411	MARIA-LANZENDORF		27.540,76	27.540,76
72100 7/100005 7355 103	2411	MARIA-LANZENDORF		80.000,00	80.000,00
S U M M E				1.352,60	1.352,60
72100 7/100005 7355 101	2412	MAUERBACH		81.352,60	81.352,60
72100 7/100005 7355 103	2412	MAUERBACH		13.717,40	13.717,40
S U M M E				13.717,40	13.717,40
72100 7/100005 7355 103	2413	MOOSBRUNN		13.717,40	13.717,40
S U M M E				65.200,00	65.200,00
72100 7/100005 7355 101	2415	PRESSBAUM		65.200,00	65.200,00
72100 7/100005 7355 103	2415	PRESSBAUM		65.200,00	65.200,00
S U M M E					

DKZ H/ANSATZ POST UGL	GMD- NUM.	GEMEINDE-, GROSSRAUMNAME	BEZIRKS- ODER	VON 81.01.01 BIS 05.03.22	2005.03.22
72100 7/100005 7355 103	2416	PURKERSDORF		VON 81.01.01 BIS 05.03.22	45.249,44
S U M M E	2416	PURKERSDORF			45.249,44
72100 7/100005 7355 101	2418	SCHWADORF			5.900,00
72100 7/100005 7355 103	2418	SCHWADORF			4.224,17
S U M M E	2418	SCHWADORF			10.124,17
72100 7/100005 7355 101	2419	SCHWECHAT			96.900,00
72100 7/100005 7355 103	2419	SCHWECHAT			30.370,40
S U M M E	2419	SCHWECHAT			127.270,40
S U M M E	24	SUMME BEZIRK WIEN UMGEBUNG			1.463.086,69

DKZ H/ANSATZ POST UGL	GMD- NUM.	GEMEINDE-, GROSSRAUMNAME	BEZIRKS- ODER	VON 81.01.01 BIS 05.03.22	VON 81.01.01 BIS 05.03.22
72100 7/100005 7355 101	2501	ALLENSTEIFIG		6.400,00	6.400,00
72100 7/100005 7355 103	2501	ALLENSTEIFIG		7.627,16	7.627,16
S U M M E				14.027,16	14.027,16
72100 7/100005 7355 101	2502	ARBESBACH		15.200,00	15.200,00
72100 7/100005 7355 103	2502	ARBESBACH		9.123,56	9.123,56
S U M M E				24.323,56	24.323,56
72100 7/100005 7355 103	2504	ECHSENBACH		12.859,35	12.859,35
S U M M E				12.859,35	12.859,35
72100 7/100005 7355 103	2505	GOEPFRITZ AN DER WILD		1.189,79	1.189,79
S U M M E				1.189,79	1.189,79
72100 7/100005 7355 103	2506	GRAFENSCHLAG		25.706,83	25.706,83
S U M M E				25.706,83	25.706,83
72100 7/100005 7355 101	2508	GROSS GERUNGS		3.900,00	3.900,00
72100 7/100005 7355 103	2508	GROSS GERUNGS		52.084,56	52.084,56
S U M M E				55.984,56	55.984,56
72100 7/100005 7355 103	2511	GUTENBRUNN		512,43	512,43
S U M M E				512,43	512,43
72100 7/100005 7355 101	2514	KIRCHSCHLAG		4.600,00	4.600,00
S U M M E				4.600,00	4.600,00
72100 7/100005 7355 103	2516	LANGSCHLAG		33.442,28	33.442,28
S U M M E				33.442,28	33.442,28
72100 7/100005 7355 103	2516	LANGSCHLAG		3.711,80	3.711,80
S U M M E				3.711,80	3.711,80
72100 7/100005 7355 103	2517	MARTINSBERG		3.711,80	3.711,80
S U M M E				3.711,80	3.711,80
72100 7/100005 7355 103	2519	ALTMELON		1.311,91	1.311,91
S U M M E				1.311,91	1.311,91
72100 7/100005 7355 101	2520	POELLA		14.100,00	14.100,00
S U M M E				14.100,00	14.100,00
72100 7/100005 7355 103	2522	SALLINGBERG		53.615,15	53.615,15
S U M M E				53.615,15	53.615,15
72100 7/100005 7355 103	2524	SCHWARZENAU		5.399,38	5.399,38
S U M M E				5.399,38	5.399,38
72100 7/100005 7355 103	2524	SCHWARZENAU		5.399,38	5.399,38
S U M M E				5.399,38	5.399,38
72100 7/100005 7355 103	2525	SCHWEIGGERS		4.739,21	4.739,21
S U M M E				4.739,21	4.739,21
72100 7/100005 7355 103	2525	SCHWEIGGERS		4.739,21	4.739,21
S U M M E				4.739,21	4.739,21

AUFGLIEDERUNG DER ZAHLUNGEN NACH REGIONEN

PER 2004.12.31

2005.03.22

SEITE 50

DKZ H/ANSATZ POST UGL	GMD- NUM.	GEMEINDE-, GROSSRAUMNAME	BEZIRKS- ODER
72100 7/100005 7355 103	2529	WALDHAUSEN	
S U M M E	2529	WALDHAUSEN	
72100 7/100005 7355 101	2530	ZWETTL-NIEDEROESTERREICH	
72100 7/100005 7355 103	2530	ZWETTL-NIEDEROESTERREICH	
S U M M E	2530	ZWETTL-NIEDEROESTERREICH	
S U M M E	25	SUMME BEZIRK ZWETTL	

VON 81.01.01	VON 81.01.01
BIS 05.03.22	BIS 05.03.22
4.053,43	4.053,43
4.053,43	4.053,43
744.300,00	744.300,00
81.866,19	81.866,19
826.166,19	826.166,19
1.085.743,03	1.085.743,03

MPB YV25 (02.00)

AUFGLIEDERUNG DER ZAHLUNGEN NACH REGIONEN

DKZ H/ANSATZ POST UGL

PER 2004.12.31 2005.03.22

SEITE 51

GMD-  
NUM. GEMEINDE-, BEZIRKS- ODER  
GROSSRAUMNAME

VON 81.01.01  
BIS 05.03.22

G E S A M T S U M M E

SUMME BUNDESLAND NIEDEROESTERREICH

30.969.152,80 30.969.152,80





661

**AMT DER NIEDERÖSTERREICHISCHEN LANDESREGIERUNG**  
**Gruppe Land- und Forstwirtschaft - Abteilung Landwirtschaftsförderung**  
Postanschrift 3109 St. Pölten, Landhausplatz 1

Amt der Niederösterreichischen Landesregierung, 3109


Abteilung Landesamtsdirektion

**Amt der NÖ Landesregierung**

30. MRZ. 2005

LADI SE-3072/6

Bearbeiter Justin Mader Beilagen



LF3-A-11/033-2005

Beilagen  
0

**Bürgerservice-Telefon 02742-9005-9005**

In Verwaltungsfragen für Sie da: Natürlich auch außerhalb  
der Amtsstunden: Mo-Fr 07:00-19:00, Sa 07:00-14:00 Uhr

Kennzeichen (bei Antwort bitte angeben)

Bezug	Bearbeiter	(0 27 42) 9005	Durchwahl	Datum
LAD1-SE-3072/006-2005	Justin Mader		13433	30. März 2005

Betrifft  
NÖ Gemeinde Förderungsbericht 2004; NÖ Idw. Förderungsfonds

Zum Berichtsauftrag vom 11. Jänner 2005 teilen wir mit, dass der Nö Ldw. Förderungsfonds im Jahr 2004 keine Zahlung an Gemeinden oder Gemeindeverbände geleistet hat.

Mag. iur. **W a n c a t a**  
Abteilungsleiter

elektronisch unterfertigt



AMT DER NIEDERÖSTERREICHISCHEN LANDESREGIERUNG  
Gruppe Wirtschaft Sport und Tourismus  
Abteilung Wirtschaftsförderung  
Postanschrift 3109 St. Pölten, Landhausplatz 1  
Amt der Niederösterreichischen Landesregierung, 3109

663

Amt der NÖ Landesregierung



26. JAN. 2005

LADI - SE-3072/006  
Bearbeiter

*Posch*

Beilagen

LAD1 Sekretariat

**Bürgerservice-Telefon 02742-9005-9005**  
In Verwaltungsfragen für Sie da. Natürlich auch außerhalb  
der Amtsstunden: Mo-Fr 07:00-19:00, Sa 07:00-14:00 Uhr

Beilagen

WST2-A-827/013-2005

Kennzeichen (bei Antwort bitte angeben)

Bezug  
LAD1-SE-3072/006

Bearbeiter  
Bittner

(0 27 42) 9005  
Durchwahl  
16145

Datum  
24. Jänner 2005

Betrifft  
NÖ Gemeindeförderungsbericht 2004

Bezugnehmend auf die dt. Anfrage vom 13. Jänner 2004 wird mitgeteilt, daß der NÖ Wirtschaftsförderungs- und Strukturverbesserungsfonds keine Gemeindeförderungen vergibt.

Aus Mitteln der Wirtschaftsförderung VS 1/782005 wurden 4 Landesbeiträge an Gemeinden ausbezahlt:

Marktgemeinde Gastern	€ 15.000,--
Gemeindeamt Judenau	€ 4.000,--
Marktgemeinde Ludweis	€ 1.500,--
Marktgemeinde Allhartsberg	€ 50.000,--

Mag. Kräftner  
Abteilungsleiter - Stv.

elektronisch unterfertigt




665

**AMT DER NIEDERÖSTERREICHISCHEN LANDESREGIERUNG**  
Gruppe Wirtschaft, Sport, Tourismus - Abteilung Tourismus und Berufsschulen  
Postanschrift 3109 St. Pölten, Landhausplatz 1

Amt der Niederösterreichischen Landesregierung, 3109

**Amt der NÖ Landesregierung**



LAD1 Sekretariat

31. JAN. 2005

LAD1 - SE-3072/006

*Ju*

Bearbeiter

*Beschi*

Beilagen

Beilagen

WST3-A-76/1551-2005

Kennzeichen (bei Antwort bitte angeben)

Bezug

LAD1-SE-3072/006-2005

Bearbeiter

Bauer

(0 27 42) 9005

Durchwahl

16157

Datum

27. Jänner 2005

Betrifft

NÖ Gemeindeförderungsbericht 2004

In der Anlage wird der Gemeindeförderungsbericht des NÖ  
Fremdenverkehrsförderungs fonds für das Jahr 2004 übermittelt.

Mag. B a r t m a n n

Abteilungsleiter - Stv.

elektronisch unterfertigt


## Bewilligungen an Gemeinden im Jahr 2004

NÖ Fremdenverkehrsförderungsfonds

Gemeinde Aktion, Projekt	förderbare Projektkosten	bewilligte Auszahlungen
<b>Gemeinde Bisamberg</b>		
NÖ.F.I.T.2006 PROFIL, Touristisches Entwicklungskonzept, Phase III Gemeinden Bisamberg-Langenzersdorf-Hagenbrunn	26.000,00	18.200,00
<b>Gemeinde Feistritz am Wechsel</b>		
NÖ.F.I.T.2006 TOP Darlehen, Zu- und Umbau des Gemeindegasthauses	530.488,00	135.000,00
<b>Gemeinde Gastern</b>		
NÖ.F.I.T.2006 TOP, Errichtung eines Kommunalzentrums mit Restaurant und Imbissstube	432.689,00	24.230,58
<b>Gemeinde Hohenberg</b>		
NÖ.F.I.T.2006 INFRA, Ankauf Motorschlitten mit Spurgerät	16.000,00	2.400,00
<b>Gemeinde Kirchberg am Wagram</b>		
NÖ.F.I.T.2006 INFRA, Anbindung an den Donauradweg und Wagramradweg	146.000,00	97.236,00
<b>Gemeinde Neudorf bei Staatz</b>		
NÖ.F.I.T.2006 INFRA, KTM Radweg - Teilabschnitt von Neudorf bis Mitterhof	85.000,00	18.800,00
<b>Gemeinde Payerbach</b>		
NÖ.F.I.T.2006 INFRA Darlehen, Errichtung von Veranstaltungsräumen im Scharza- Viadukt	80.846,00	66.600,00
<b>Gemeinde Pölla</b>		
NÖ.F.I.T.2006 STANDARD, Adaptierungsarbeiten sowie Erneuerung der Heizung	28.272,00	3.109,92
<b>Gemeinde Randegg</b>		
NÖ.F.I.T.2006 INFRA, Verlegung eines Teilstückes des Erlaufalradweges vom Firmenge- lände Zellhofer	50.000,00	15.000,00
<b>Gemeinde Retzbach</b>		
NÖ.F.I.T.2006 TOP, Ankauf und Adaptierung eines bestehenden Gastgewerbebetriebes	684.921,00	37.351,27
NÖ.F.I.T.2006 TOP Darlehen, Ankauf und Adaptierung eines bestehenden Gastgewerbebetriebes	684.921,00	470.000,00
<b>Gemeinde Sankt Pantaleon-Erla</b>		
NÖ.F.I.T.2006 INFRA, Optimierung des Landesteges d. Ennsfähre im Zuge des Donauradweg.	9.637,00	6.424,58
<b>Gemeinde Schrems</b>		
NÖ.F.I.T.2006 TOP, Neuerrichtung eines Cafe-Restaurant	410.661,00	22.997,02
<b>Gemeinde Weißenkirchen in der Wachau</b>		
NÖ.F.I.T.2006 INFRA, Erneuerungen bei der Rollföhrenanlage beim rechten Ufer	37.094,00	7.418,80

667

**AMT DER NIEDERÖSTERREICHISCHEN LANDESREGIERUNG**  
**Gruppe Wasser – Abteilung Siedlungswasserwirtschaft**  
 Postanschrift 3109 St. Pölten, Landhausplatz 1



Amt der Niederösterreichischen Landesregierung, 3109

LAD1 Poststelle

**Amt der NÖ Landesregierung**

28. FEB. 2005

*an*

LAD1 - SE - 3072/006

Bearbeiter

*Posch*

Beilagen 4

Beilagen  
4

WA4-WWF-101/236-2005

Kennzeichen (bei Antwort bitte angeben)

Bezug

LAD1-SE-3072/006

Bearbeiter

Uiberlacker

(0 27 42) 9005

14074

Datum

14. Februar 2005

Betrifft

NÖ Gemeindeförderungsbericht 2004

Die Abteilung Siedlungswasserwirtschaft erlaubt sich, in der Beilage eine Liste der im Jahre 2004 seitens des NÖ Wasserwirtschaftsfonds geförderten Bauvorhaben und überwiesenen Förderungsbeträge zu übermitteln. Eine weitere Liste enthält alle im Jahr 2004 geförderten Bauvorhaben und überwiesener Beträge, die durch die Hochwässer im Jahr 2002 verursacht wurden.

In diesen Aufstellungen sind sämtliche Förderungen von Wasserversorgungs-, Abwasserbeseitigungs- und Feuerlöschanlagen von Gemeinden und Verbänden beinhaltet.

Weitere Förderungen an Sektoren der Wirtschaft (z.B. EVN Wasser), Einzelwasserversorgungs-, Einzelabwasserbeseitigungsanlagen sowie Wasser-, Abwassergenossenschaften, Forschungsvorhaben und generelle Studien, die nicht unter dem Titel „Gemeindeförderung“ subsummiert werden können, sind in beiliegenden Aufstellungen nicht enthalten.

Ergeht an:

1. Büro LH-Stv. Onodi

mit dem Ersuchen um gefällige Kenntnisnahme

2. Büro LR Sobotka

mit dem Ersuchen um gefällige Kenntnisnahme

3. Büro LR Plank

mit dem Ersuchen um gefällige Kenntnisnahme

Mit freundlichen Grüßen

Dipl.-Ing. H o f m a n n

Abteilungsleiter

elektronisch unterfertigt



## NÖ WASSERWIRTSCHAFTSFONDS

### Überweisung von Förderungsmitteln im Jahr 2004 für die Behebung von Hochwasserschäden

Gemeinde / Verband	Bezirk	Baukosten	Förderungsmittel	davon Darl.
Albrechtsberg an der Großen Krems	KR	27.571,00	381,00	0,00
Altenmarkt an der Triesting	BN	14.427,00	4.069,00	0,00
Amstetten	AM	34.881,00	6.430,00	0,00
Ardagger	AM		832,00	0,00
Aschbach-Markt	AM	626,00	884,00	0,00
Bad Deutsch-Altenburg	BL	106.466,00	33.835,00	0,00
Bad Fischau-Brunn	WB	9.451,00	2.830,00	0,00
Bad Großpertholz	GD	4.688,00	994,00	0,00
Blindenmarkt	ME	59.436,00	5.690,00	0,00
Dobersberg	WT	16.641,00	7.143,00	0,00
Dross	KR	628,00	733,00	0,00
Dürnstein an der Donau	KR	6.437,00	2.274,00	0,00
Ennsdorf	AM	46.003,00	1.009,00	0,00
Fischamend	WU		1.089,00	0,00
Furth bei Göttweig	KR	988,00	2.219,00	0,00
Gars am Kamp	HO	17.624,00	10.921,00	0,00
Gastern	WT	2.125,00	1.757,00	0,00
Gedersdorf	KR	2.554.995,00	73.516,00	0,00
Geras	HO		183,00	0,00
Gföhl	KR	59.598,00	15.671,00	0,00
Grafenegg	KR	1.188.270,00	164.081,00	0,00
Groß Gerungs	ZT	4.001,00	2.548,00	0,00
Groß-Enzersdorf	GF	61.337,00	24.535,00	0,00
Großdietmanns	GD	7.783,00	2.149,00	0,00
Grünbach am Schneeberg	NK	6.537,00	1.853,00	0,00
Gutenbrunn	ZT	15.683,00	4.263,00	0,00
Hadersdorf-Kammern	KR	34.680,00	12.685,00	0,00
Hardegg	HL	443,00	2.726,00	0,00
Hohe Wand	WB	3.677,00	1.012,00	0,00
Hoheneich	GD	992,00	943,00	0,00
Hohenwarth-Mühlbach	HL		385,00	0,00
Horn	HO	20.513,00	4.620,00	0,00
Karlstein an der Thaya	WT		629,00	0,00
Kirchberg am Wagram	TU	102.818,00	15.595,00	0,00

### Überweisung von Förderungsmitteln im Jahr 2004 für die Behebung von Hochwasserschäden

Gemeinde / Verband	Bezirk	Baukosten	Förderungsmittel	davon Darl.
Königsbrunn am Wagram	TU	6.704,00	1.567,00	0,00
Kottes-Purk	ZT	222,00	445,00	0,00
Krems an der Donau	KS	274.939,00	68.957,00	0,00
Krumau am Kamp	KR	17.965,00	9.155,00	0,00
Langenlois	KR	77.422,00	21.922,00	0,00
Lanzendorf	WU		406,00	0,00
Lengenfeld	KR	1.365,00	1.117,00	0,00
Lichtenau im Waldviertel	KR	12.734,00	241,00	0,00
Litschau	GD		1.065,00	0,00
Mautern an der Donau	KR	9.380,00	3.786,00	0,00
Melk	ME	482.462,00	108.319,00	0,00
Moorbad Harbach	GD	287,00	409,00	0,00
Mühldorf	KR	566,00	362,00	0,00
Neumarkt an der Ybbs	ME	167.005,00	55.950,00	0,00
Neustadt an der Donau	AM	2.714,00	2.019,00	0,00
Paudorf	KR	17.831,00	6.096,00	0,00
Persenbeug-Gottsdorf	ME	2.450,00	2.765,00	0,00
Raabs an der Thaya	WT	14.565,00	3.086,00	0,00
Rastendorf	KR	33.007,00	8.050,00	0,00
Rohrendorf bei Krems	KR	23.598,00	10.310,00	0,00
Rosenburg-Mold	HO		2.710,00	0,00
Rossatz-Arnsdorf	KR	202.149,00	15.382,00	0,00
Sallingberg	ZT	106.247,00	11.007,00	0,00
Sankt Egyden am Steinfeld	NK	18.806,00	4.546,00	0,00
Sankt Pantaleon-Erla	AM	171.221,00	6.122,00	0,00
Sankt Valentin	AM	14.501,00	8.987,00	0,00
Schönberg am Kamp	KR		3.072,00	0,00
Schönbühel-Aggsbach	ME	115.865,00	22.491,00	0,00
Schrattenbach	NK	7.361,00	1.822,00	0,00
Schrems	GD	9.739,00	4.196,00	0,00
Schwarzenau	ZT	702,00	1.558,00	0,00
Seefeld-Kadolz	HL	2.617,00	2.164,00	0,00
Senftenberg	KR	376.204,00	24.847,00	0,00
Spitz an der Donau	KR	24.865,00	9.845,00	0,00
Straß im Straßertale	KR	22.245,00	2.874,00	0,00
Thaya	WT	792,00	816,00	0,00
Traisen	LF	12.875,00	6.568,00	0,00

## Überweisung von Förderungsmitteln im Jahr 2004 für die Behebung von Hochwasserschäden

Gemeinde / Verband		Bezirk	Baukosten	Förderungsmittel	davon Darl.
Tulln		TU	1.399,00	981,00	0,00
Unserfrau-Altweitra		GD	18.451,00	6.669,00	0,00
Waidhofen an der Thaya		WT	29.473,00	8.669,00	0,00
Waidhofen an der Thaya-Land		WT		341,00	0,00
Waidmannsfeld		WB	24.120,00	5.873,00	0,00
Wallsee-Sindelburg		AM	350,00	2.594,00	0,00
Weikersdorf am Steinfelde		WB	2.872,00	908,00	0,00
Weinzierl am Walde		KR	6.240,00	2.167,00	0,00
Weissenbach an der Triesting		BN	8.419,00	1.463,00	0,00
Weißenkirchen in der Wachau		KR	940,00	3.044,00	0,00
Weitra		GD	1.342,00	3.037,00	0,00
Willendorf		NK	489,00	536,00	0,00
Windigsteig		WT		434,00	0,00
Wolfsbach		AM	92.685,00	32.550,00	0,00
Würflach		NK	6.437,00	1.824,00	0,00
Ybbs an der Donau		ME	198.318,00	37.400,00	0,00
Yspertal		ME	11.847,00	1.540,00	0,00
Zwentendorf an der Donau		TU	21.368,00	6.691,00	0,00
Zwettl		ZT	311.528,00	54.853,00	0,00
GV	Abwasserreinigung im südlichen Waldviertel	ME	191.408,00	4.000,00	0,00
GAV	Amstetten	AM	35.010,00	6.073,00	0,00
WV	Edlitz- Grimmenstein-Thomasberg	NK	46.300,00	16.205,00	0,00
GAV	Ennsdorf - St.Pantaleon	AM		7.562,00	0,00
GV	Horn für Abwasserbeseitigung	HO	17.832,00	235,00	0,00
GAV	Krems an der Donau	KR	71.982,00	21.358,00	0,00
AV	Lainsitz	GD	162.407,00	37.438,00	0,00
GAV	Raum Hohe Wand-Steinfeld	WB	37.470,00	8.178,00	0,00
WV	Wagram	TU	1.588,00	1.200,00	0,00
AV	Ybbsfeld	ME	491.033,00	47.500,00	0,00
<b>Summe</b>			<b>8.429.875,00</b>	<b>1.166.841,00</b>	<b>0,00</b>

## NÖ WASSERWIRTSCHAFTSFONDS

### Überweisung von Förderungsmitteln im Jahr 2004

Gemeinde / Verband	Bezirk	Baukosten	Förderungsmittel	davon Darl.
Absdorf	TU	28.805,00	37.166,00	10.247,00
Aggsbach	KR	64.180,00	2.915,00	0,00
Albrechtsberg an der Großen Krems	KR	595.627,00	120.237,00	0,00
Allentsteig	ZT	1.427.916,00	67.826,00	28.234,00
Allhartsberg	AM	523.587,00	191.776,00	27.597,00
Altenburg	HO	152.038,00	112.831,00	22.307,00
Altenmarkt an der Triesting	BN	1.009.740,27	214.871,96	0,00
Altflengbach	PL	527.999,00	55.553,00	30.890,00
Amaliendorf-Aalfang	GD	483.203,00	140.854,00	0,00
Amstetten	AM	10.638.725,00	2.215.371,00	316.746,00
Angern an der March	GF	426.155,00	104.649,00	0,00
Arbesbach	ZT	94.681,00	4.497,00	0,00
Ardagger	AM	1.410.716,00	580.996,00	4.350,00
Artstetten-Pöbring	ME	920.103,00	238.106,00	10.273,00
Aspang Markt	NK	181.699,00	7.556,00	0,00
Aspangberg-Sankt Peter	NK	957.515,00	241.543,00	47.976,00
Asparn an der Zaya	MI	908.719,00	83.394,00	82.772,00
Asperhofen	PL	541.972,00	66.989,00	21.932,00
Atzenbrugg	TU	358.783,00	52.221,00	0,00
Au am Leithaberge	BL	309.224,00	14.688,00	13.834,00
Auersthal	GF	65.691,00	3.120,00	0,00
Bad Deutsch-Altenburg	BL	288.819,00	13.719,00	0,00
Bad Fischau-Brunn	WB	73.885,58	4.042,13	0,00
Bad Großpertholz	GD	1.410.294,00	284.306,00	92.237,00
Bad Pirawarth	GF	31.516,65	7.124,78	6.050,00
Bad Schönau	WB	249.608,00	11.856,00	11.856,00
Baden	BN	5.242.284,00	175.000,00	175.000,00
Bärnkopf	ZT	76.582,00	29.770,00	9.228,00
Behamberg	AM	1.015.018,00	62.932,00	61.073,00
Bergern im Dunkelsteinerwald	KR	1.510.446,00	492.667,00	49.796,00
Bergland	ME	70.000,00	45.157,00	10.386,00
Berndorf	BN	101.546,00	6.800,00	0,00
Biberbach	AM	84.065,00	3.800,00	0,00
Biedermannsdorf	MD	882.428,00	33.944,00	24.300,00

## Überweisung von Förderungsmitteln im Jahr 2004

Gemeinde / Verband	Bezirk	Baukosten	Förderungsmittel	davon Darl.
Bisamberg	KO	273.428,00	12.988,00	0,00
Bischofstetten	ME	391.847,00	139.580,00	34.486,00
Bockfließ	MI	312.336,00	14.836,00	0,00
Böheimkirchen	PL	1.183.286,00	452.803,00	148.814,00
Brand-Nagelberg	GD	398.906,00	23.246,00	23.246,00
Breitenfurt bei Wien	MD	1.224.709,00	71.292,00	71.292,00
Bromberg	WB	1.155.097,80	157.444,92	43.521,00
Bruck an der Leitha	BL	184.369,00	91.471,00	85.870,00
Brunn am Gebirge	MD	689.492,68	34.291,97	13.584,00
Brunn an der Wild	HO	846.017,00	50.919,00	15.925,00
Burgschleinitz-Kühnring	HO	130.608,00	35.983,00	14.393,00
Deutsch-Wagram	GF	684.401,00	39.141,00	39.141,00
Dietmanns	WT	378.679,00	18.848,00	14.189,00
Dorfstetten	ME	353.575,00	54.518,00	5.461,00
Drasenhofen	MI	710.608,00	260.172,00	7.806,00
Drosendorf-Zissersdorf	HO	1.206.672,00	115.791,00	58.473,00
Drösing	GF	288.504,00	13.704,00	13.704,00
Dross	KR	126.882,00	6.344,00	0,00
Dunkelsteinerwald	ME	159.497,00	44.131,00	15.333,00
Dürnkrut	GF	75.319,00	7.953,00	6.324,00
Ebenfurth	WB	1.048.126,00	52.350,00	11.854,00
Ebreichsdorf	BN		7.778,00	7.778,00
Echsenbach	ZT	17.750,00	2.663,00	0,00
Eckartsau	GF	723.716,11	43.919,78	11.334,00
Eggenburg	HO	204.307,00	77.637,00	16.304,00
Eggendorf	WB	146.870,00	8.525,00	0,00
Eichgraben	PL	129.858,00	6.168,00	0,00
Emmersdorf an der Donau	ME	354.385,00	202.177,00	0,00
Engelhartstetten	GF	1.022.606,00	58.158,00	52.674,00
Enzenreith	NK	34.882,93	2.325,73	0,00
Enzersdorf an der Fischa	BL	1.747.232,00	83.555,00	83.555,00
Enzersfeld	KO	177.541,00	8.433,00	0,00
Enzesfeld-Lindabrunn	BN		8.710,00	8.710,00
Erlach	WB	14.465,00	687,00	0,00
Erlauf	ME	529.602,00	31.263,00	29.413,00
Ernstbrunn	KO	408.723,00	20.484,00	20.484,00
Eschenau	LF	2.064.584,00	102.356,00	102.356,00

### Überweisung von Förderungsmitteln im Jahr 2004

Gemeinde / Verband	Bezirk	Baukosten	Förderungsmittel	davon Darl.
Euratsfeld	AM	491.191,00	71.001,00	15.554,00
Falkenstein	MI	500.008,00	66.501,00	0,00
Fallbach	MI	393.011,00	23.681,00	20.940,00
Fels am Wagram	TU	131.021,00	6.224,00	4.233,00
Ferschnitz	AM	32.830,00	1.425,00	0,00
Fischamend	WU		9.038,00	9.038,00
Frankenfels	PL	666.933,00	96.914,00	4.424,00
Gänserndorf	GF	1.643.634,00	164.852,00	56.667,00
Gars am Kamp	HO	2.057.199,00	122.295,00	122.295,00
Gastern	WT	679.718,00	135.175,00	35.906,00
Gaubitsch	MI	585.796,00	30.441,00	30.441,00
Gaweinstal	MI	2.408.166,00	488.515,00	9.301,00
Geras	HO	521.091,00	50.296,00	29.171,00
Gerasdorf bei Wien	WU	450.698,51	36.518,24	12.291,00
Gerersdorf	PL		63.805,00	7.657,00
Gföhl	KR	880.246,00	325.297,00	68.580,00
Gießhübl	MD	504.773,56	17.311,80	10.000,00
Gloggnitz	NK	440.928,52	26.538,08	13.391,00
Gmünd	GD	497.276,00	232.402,00	0,00
Gnadendorf	MI	969.140,19	62.936,03	41.284,00
Göllersdorf	HL	1.584.381,00	492.793,00	147.595,00
Göpfritz an der Wild	ZT	214.688,00	73.270,00	16.986,00
Göstling an der Ybbs	SB	76.964,00	4.381,00	0,00
Götzendorf an der Leitha	BL	476.049,00	22.613,00	0,00
Grabern	HL	1.071.632,00	107.862,00	53.158,00
Grafenbach-Sankt Valentin	NK		5.124,00	4.150,00
Grafenegg	KR	988.384,00	53.143,00	53.143,00
Grafenschlag	ZT	179.002,00	10.152,00	5.787,00
Grafenwörth	TU	174.177,00	7.440,00	4.679,00
Gramatneusiedl	WU	113.142,00	5.374,00	0,00
Gresten	SB	230.903,00	11.054,00	6.699,00
Gresten-Land	SB	314.115,00	93.776,00	18.024,00
Groß Gerungs	ZT	575.154,00	105.894,00	0,00
Groß-Enzersdorf	GF	1.090.099,00	58.725,00	17.453,00
Groß-Siegharts	WT	140.049,00	11.435,00	4.783,00
Großgöttfritz	ZT	925.875,00	196.727,00	49.246,00
Großkrut	MI	12.367,18	2.165,49	0,00

## Überweisung von Förderungsmitteln im Jahr 2004

Gemeinde / Verband	Bezirk	Baukosten	Förderungsmittel	davon Darl.
Großriedenthal	TU	455.840,69	28.890,68	0,00
Großschönau	GD	1.001.233,00	280.743,46	68.340,00
Grünbach am Schneeberg	NK	66.404,00	4.624,00	0,00
Guntersdorf	HL	1.898.636,00	409.204,00	103.459,00
Guntramsdorf	MD	438.004,00	21.579,00	21.579,00
Haag	AM	1.521.336,00	580.703,00	137.818,00
Hafnerbach	PL	95.725,00	51.437,00	4.806,00
Hagenbrunn	KO	207.989,00	9.879,00	9.879,00
Haidershofen	AM	369.867,00	17.808,00	12.353,00
Hainburg an der Donau	BL	613.962,00	45.389,00	45.389,00
Hainfeld	LF	206.574,00	21.427,00	18.427,00
Hardegg	HL	1.165.537,00	70.329,00	67.002,00
Haringsee	GF	87.000,00	4.133,00	0,00
Harmannsdorf	KO	1.653.652,00	87.017,00	87.017,00
Haugschlag	GD	2.157.418,00	408.680,00	147.125,00
Hauskirchen	GF	685.780,00	32.383,00	26.208,00
Hausleiten	KO	361.656,00	21.198,00	21.198,00
Heidenreichstein	GD	16.876,00	118.579,00	0,00
Heiligenkreuz	BN	1.199.282,00	203.340,00	63.376,00
Hennersdorf	MD	92.726,00	4.404,00	0,00
Hernstein	BN		155,00	0,00
Herzogenburg	PL	1.113.351,00	52.884,00	52.884,00
Himberg	WU	484.108,00	30.170,00	30.170,00
Hinterbrühl	MD	181.943,00	8.642,00	0,00
Hirschbach	GD	344.562,00	43.994,00	43.994,00
Hochleithen	MI	234,71	311,92	0,00
Hochneukirchen-Gschoaidt	WB	449.379,00	165.904,00	10.918,00
Hofamt Priel	ME	937.305,00	130.253,00	8.315,00
Hofstetten-Grünau	PL	26.257,00	1.335,00	0,00
Hohenberg	LF	245.456,00	15.250,00	15.250,00
Hoheneich	GD	48.264,91	64.989,47	0,00
Hohenwarth-Mühlbach	HL	862.910,45	192.850,11	42.851,00
Hollabrunn	HL	1.889.136,00	192.681,00	176.148,00
Hollenstein an der Ybbs	AM	220.227,00	66.949,00	0,00
Horn	HO	4.253.914,00	95.380,00	95.380,00
Hundsheim	BL	29.862,00	2.837,00	0,00
Hürm	ME	648.378,00	114.563,00	54.834,00

## Überweisung von Förderungsmitteln im Jahr 2004

Gemeinde / Verband	Bezirk	Baukosten	Förderungsmittel	davon Darl.
Imfritz-Messern	HO	631.588,00	224.121,00	38.896,00
Jaidhof	KR	495.808,00	86.427,00	9.191,00
Kaltenleutgeben	MD	194.890,00	9.745,00	9.745,00
Kapelln	PL	316.936,00	33.682,00	14.299,00
Karlstetten	PL	727.921,00	82.000,00	82.000,00
Kasten bei Böheimkirchen	PL		22.511,00	0,00
Katzelsdorf	WB	161.143,00	7.654,00	7.654,00
Kautzen	WT	892.122,65	93.532,65	78.325,00
Kematen an der Ybbs	AM	654.212,00	333.025,00	92.777,00
Kilb	ME	437.469,00	23.783,00	14.516,00
Kirchberg am Wagram	TU	1.116.283,00	116.652,00	101.488,00
Kirchberg am Walde	GD	346.939,00	76.334,00	29.007,00
Kirchberg am Wechsel	NK		75.747,00	0,00
Kirchberg an der Pielach	PL	178.521,00	8.480,00	0,00
Kirchschlag	ZT	855.583,00	175.728,00	43.934,00
Kirchstetten	PL	463.762,00	169.583,00	0,00
Kirnberg an der Mank	ME	104.688,00	32.764,00	0,00
Klausen-Leopoldsdorf	BN	197.740,00	225.161,00	0,00
Kleinzell	LF	387.364,00	18.400,00	13.393,00
Klosterneuburg	WU	6.299.575,00	294.095,00	205.922,00
Königsbrunn am Wagram	TU	307.126,00	14.588,00	0,00
Krems an der Donau	KS	3.141.531,00	154.289,00	145.417,00
Kreuttal	MI	118.008,00	6.020,00	0,00
Krumau am Kamp	KR	470.962,00	84.133,00	33.661,00
Krumbach	WB	489.857,00	111.920,00	7.731,00
Krummnußbaum	ME	60.377,00	97.749,00	46.920,00
Laa an der Thaya	MI	1.258.761,00	80.932,00	79.230,00
Laab im Walde	MD	109.950,00	5.296,00	0,00
Ladendorf	MI	382.161,00	145.875,00	0,00
Langau	HO	410.225,00	19.000,00	19.000,00
Langenlois	KR	2.065.823,00	616.465,00	122.821,00
Langenrohr	TU		1.664,00	0,00
Langenzersdorf	KO		37.355,00	37.355,00
Lanzendorf	WU	125.909,64	7.057,26	0,00
Lanzenkirchen	WB	697,00	461,00	0,00
Lasse	GF	161.643,00	8.022,00	0,00
Leiben	ME	502.529,00	120.019,00	74.412,00



## Überweisung von Förderungsmitteln im Jahr 2004

Gemeinde / Verband	Bezirk	Baukosten	Förderungsmittel	davon Darl.
Leitzersdorf	KO	90.551,00	4.441,00	0,00
Leobendorf	KO	662.466,00	31.467,00	12.357,00
Leopoldsdorf im Marchfelde	GF	47.070,00	2.161,00	0,00
Lichtenau im Waldviertel	KR	742.311,00	87.385,00	37.569,00
Lilienfeld	LF	1.311.198,00	60.395,00	60.395,00
Litschau	GD	95.221,00	6.406,00	0,00
Loich	PL	348.097,00	20.033,00	20.033,00
Loosdorf	ME	546.734,00	52.830,00	44.741,00
Lunz am See	SB	187.672,00	10.715,00	10.715,00
Maissau	HL	721.301,00	173.639,00	55.564,00
Mank	ME	45.014,00	227.531,00	47.509,00
Mannersdorf am Leithagebirge	BL	794.344,00	37.961,00	33.615,00
Marbach an der Donau	ME	656.439,00	32.116,00	32.116,00
Marchegg	GF	4.632.729,00	327.471,00	258.884,00
Maria Enzersdorf	MD	1.242.908,00	59.038,00	52.390,00
Maria Laach am Jauerling	KR	237.749,00	39.571,00	5.936,00
Maria Taferl	ME	1.042.241,00	260.756,00	40.756,00
Markersdorf-Haindorf	PL	1.263.384,00	59.925,00	59.925,00
Markt Piesting	WB		14.969,00	0,00
Matzen-Raggendorf	GF	234.778,00	15.324,00	3.268,00
Matzendorf-Hölles	WB	21.310,85	1.879,34	0,00
Meiseldorf	HO	257.761,00	20.112,00	14.330,00
Melk	ME	797.312,00	54.287,00	54.287,00
Mistelbach	MI	813.448,00	92.132,34	82.975,00
Mitterbach am Erlaufsee	LF	1.960.300,00	400.357,00	0,00
Mitterndorf an der Fischa	BN	353.744,00	16.484,00	11.651,00
Mödling	MD	432.795,00	61.641,00	61.641,00
Mönichkirchen	NK	362.452,15	16.882,04	0,00
Moorbad Harbach	GD	166.961,00	7.931,00	7.931,00
Muckendorf-Wipfing	TU	1.783,00	2.323,00	0,00
Mühldorf	KR	399.391,00	13.600,00	13.600,00
Münchendorf	MD	20.065,00	952,00	0,00
Münichreith - Laimbach	ME	1.774.836,00	545.514,00	0,00
Neidling	PL	164.419,00	11.731,00	11.543,00
Neudorf bei Staats	MI	333.965,00	64.766,00	20.614,00
Neuhofen an der Ybbs	AM	1.401.647,00	372.205,00	47.510,00
Neulengbach	PL	1.127.135,59	69.376,42	38.168,00

## Überweisung von Förderungsmitteln im Jahr 2004

Gemeinde / Verband	Bezirk	Baukosten	Förderungsmittel	davon Darl.
Neumarkt an der Ybbs	ME	413.392,00	26.340,00	26.340,00
Neusiedl an der Zaya	GF	164.401,00	16.000,00	0,00
Neustadtl an der Donau	AM	333.891,00	107.196,00	29.922,00
Niederleis	MI		3.940,00	3.940,00
Nußdorf ob der Traisen	PL	974.283,00	228.521,00	95.450,00
Ober-Grafendorf	PL	1.023.326,00	49.194,00	49.194,00
Oberndorf an der Melk	SB	35.806,00	15.845,00	15.771,00
Obersiebenbrunn	GF	1.753.736,00	83.303,00	12.677,00
Oed-Oehling	AM	3.591,00	19.495,00	19.495,00
Ottenschlag	ZT	1.884.365,00	554.946,00	0,00
Perchtoldsdorf	MD	1.272.680,00	62.924,00	50.293,00
Pernitz	WB	188.163,00	8.938,00	0,00
Persenbeug-Gottsdorf	ME	137.333,00	6.523,00	0,00
Petronell-Carnuntum	BL	70.128,00	5.043,00	0,00
Petzenkirchen	ME	49.784,00	2.365,00	0,00
Pfaffstätten	BN		994,40	0,00
Pöggstall	ME	1.496.318,00	310.053,00	43.268,00
Pölla	ZT	701.786,50	177.544,60	28.654,00
Pottendorf	BN	1.215.025,00	57.714,00	57.714,00
Poysdorf	MI	380.409,00	24.424,00	13.503,00
Prellenkirchen	BL	70.206,10	5.329,34	1.172,00
Puchberg am Schneeberg	NK	2.129.919,00	154.600,00	100.490,00
Puchenstuben	SB	331.091,47	35.465,11	15.344,00
Purgstall an der Erlauf	SB	222.675,00	10.577,00	0,00
Purkersdorf	WU	1.302.763,00	65.560,00	65.560,00
Pyhra	PL	1.002.811,00	302.098,00	86.091,00
Raabs an der Thaya	WT	40.607,00	1.929,00	0,00
Raach am Hochgebirge	NK	176.923,00	31.568,00	5.051,00
Raasdorf	GF	61.387,00	2.916,00	0,00
Rabensburg	MI		1.707,00	1.707,00
Rabenstein an der Pielach	PL	161.587,00	26.682,00	8.131,00
Randegg	SB	70.220,00	35.965,00	0,00
Rappottenstein	ZT	451.675,00	108.732,00	20.659,00
Rastendorf	KR	1.651,00	84.065,00	1.090,00
Ravelsbach	HL	1.021.247,00	353.418,00	105.076,00
Raxendorf	ME	1.090.185,00	247.179,00	11.531,00
Reichenau an der Rax	NK	848.949,84	77.547,66	54.277,00

## Überweisung von Förderungsmitteln im Jahr 2004

Gemeinde / Verband	Bezirk	Baukosten	Förderungsmittel	davon Darl.
Reingers	GD	106.394,00	5.054,00	0,00
Reinsberg	SB	112.508,00	5.853,00	0,00
Retz	HL	4.190.142,00	228.739,00	174.625,00
Rohr im Gebirge	WB	424.252,00	28.400,00	13.632,00
Rohrau	BL	505.061,00	19.732,00	13.500,00
Röhrenbach	HO	195.651,58	279.244,67	0,00
Rohrendorf bei Krems	KR	74.601,00	3.544,00	0,00
Röschitz	HO	71.120,00	3.378,00	0,00
Rosenburg-Mold	HO	244.855,00	12.200,00	0,00
Rossatz-Arnsdorf	KR	716.810,00	61.385,00	16.270,00
Ruprechtshofen	ME	64.695,00	3.235,00	0,00
Sankt Aegydt am Neuwalde	LF	742.621,00	60.368,00	60.368,00
Sankt Andrä-Wördern	TU	1.113.154,00	57.052,00	57.052,00
Sankt Georgen am Ybbsfelde	AM	522.800,00	161.681,00	11.047,00
Sankt Georgen an der Leys	SB	34.088,00	1.619,00	0,00
Sankt Leonhard am Forst	ME	340.662,00	43.391,00	38.715,00
Sankt Leonhard am Hornerwald	KR	1.321.318,00	414.765,00	88.431,00
Sankt Martin-Karlsbach	ME	161.996,00	59.938,00	0,00
Sankt Pantaleon-Erla	AM	295.008,00	13.000,00	13.000,00
Sankt Peter in der Au	AM	108.169,00	5.138,00	0,00
Sankt Pölten	P	1.347.998,00	213.287,00	199.314,00
Sankt Valentin	AM	1.151.706,00	71.644,00	49.341,00
Scharndorf	BL	266.808,00	13.330,00	729,00
Scheibbs	SB	327.161,00	20.432,00	18.621,00
Schollach	ME	2.845.704,00	385.508,00	185.044,00
Schönberg am Kamp	KR	405.509,35	137.091,96	13.012,00
Schönbühel-Aggsbach	ME	193.967,00	74.425,00	21.891,00
Schottwien	NK	416.479,00	32.353,00	32.353,00
Schrattenthal	HL		9.831,00	9.831,00
Schrems	GD	362.252,00	21.221,00	4.482,00
Schwarzau im Gebirge	NK	249.224,00	49.720,00	0,00
Schwarzenau	ZT	117.351,00	10.251,71	0,00
Schwechat	WU	1.789.951,00	99.825,00	80.210,00
Seefeld-Kadolz	HL	65.425,00	3.108,00	3.108,00
Seibersdorf	BN	437.377,00	11.800,00	11.800,00
Seitenstetten	AM	161.626,00	244.239,00	43.667,00
Senftenberg	KR	52.774,00	9.488,00	9.488,00

## Überweisung von Förderungsmitteln im Jahr 2004

Gemeinde / Verband	Bezirk	Baukosten	Förderungsmittel	davon Darl.
Sieghartskirchen	TU	211.614,00	69.286,00	6.556,00
Sierndorf	KO	1.290.993,50	70.751,51	66.555,00
Sigmundsherberg	HO	759.382,00	176.261,00	31.616,00
Sitzenberg-Reidling	TU	972.205,00	233.993,00	99.745,00
Sitzendorf an der Schmida	HL	253.681,00	29.319,00	9.072,00
Sonntagberg	AM	814.194,00	245.007,00	119.542,00
Spillern	KO	700.439,00	33.270,00	24.674,00
Spitz an der Donau	KR		423,00	0,00
Steinakirchen am Forst	SB	17.501,00	13.430,00	0,00
Stetten	KO	528.860,00	24.944,00	24.944,00
Stockerau	KO	588.701,00	27.963,00	27.963,00
Stössing	PL	100.201,00	22.230,00	0,00
Straning-Grafenberg	HO	42.498,00	2.125,00	0,00
Straß im Straßertale	KR	403.731,00	158.303,00	30.417,00
Strengberg	AM	475.870,00	40.727,00	13.973,00
Stronsdorf	MI	805.875,00	100.204,00	0,00
Sulz im Weinviertel	GF	60.878,00	2.891,00	0,00
Teesdorf	BN	7.628,00	14.495,00	14.495,00
Theresienfeld	WB	828.645,65	52.193,29	0,00
Traisen	LF	206.326,00	9.785,00	0,00
Traismauer	PL	956.462,00	43.552,00	38.116,00
Tulbing	TU	803.354,00	70.584,00	68.985,00
Tulln	TU	988.825,00	175.544,00	175.544,00
Tullnerbach	WU		2.126,00	2.126,00
Türnitz	LF	462.394,00	17.898,00	17.898,00
Untersiebenbrunn	GF		12.637,00	12.253,00
Vitis	WT	415.459,00	172.828,00	31.099,00
Waidhofen an der Thaya	WT		11.074,00	11.074,00
Waidhofen an der Thaya-Land	WT	873.106,00	138.602,00	58.439,00
Waidhofen an der Ybbs	WY	3.278.429,00	154.345,00	150.927,00
Waidmannsfeld	WB	74.240,00	10.723,00	0,00
Waldegg	WB	1.503.931,00	77.437,00	77.437,00
Waldenstein	GD		5.616,00	5.616,00
Wallsee-Sindelburg	AM	18.232,00	7.000,00	0,00
Wang	SB	32.645,00	17.326,00	17.326,00
Warth	NK	130.578,00	51.108,00	10.222,00
Weiden an der March	GF	1.038.939,00	53.127,00	53.127,00

## Überweisung von Förderungsmitteln im Jahr 2004

Gemeinde / Verband		Bezirk	Baukosten	Förderungsmittel	davon Darl.
Weikendorf		GF	971.915,00	249.296,00	139.606,00
Weissenbach an der Triesting		BN	1.105.246,56	69.725,75	45.442,00
Weißkirchen in der Wachau		KR	421.479,00	20.021,00	20.021,00
Weiten		ME	142.296,00	189.758,00	139.112,00
Weitersfeld		HO	721.115,00	247.306,00	37.095,00
Wiener Neustadt		WN	884.899,83	61.444,30	0,00
Wienerwald		MD	2.946.927,00	306.274,00	248.082,00
Wieselburg		SB	850.507,00	40.185,00	31.923,00
Wieselburg-Land		SB	295.168,00	69.789,00	18.838,00
Wiesmath		WB	1.308.484,00	221.886,00	113.162,00
Wilhelmsburg		PL	717.321,00	51.519,00	39.114,00
Windigsteig		WT	54.132,00	50.933,00	0,00
Winklarn		AM	66.708,00	6.864,00	3.695,00
Wolfpassing		SB	114.721,00	33.682,00	4.788,00
Wolfsbach		AM	197.447,81	87.459,20	0,00
Wolfsgraben		WU		428,00	0,00
Wolkersdorf im Weinviertel		MI	938.639,00	20.200,00	20.200,00
Wöllersdorf-Steinbrückl		WB	648.072,61	32.401,08	30.023,00
Wullersdorf		HL	2.260.566,00	107.378,00	0,00
Würmla		TU	570.536,00	109.842,00	25.354,00
Ybbs an der Donau		ME	406.366,00	20.318,00	0,00
Ybbsitz		AM	850.288,00	330.062,00	8.640,00
Yspertal		ME	120.204,00	8.017,00	7.210,00
Zeiselmauer-Wolfpassing		TU	23.625,95	2.525,53	0,00
Zellerndorf		HL	978.653,89	46.893,30	35.446,00
Ziersdorf		HL	3.459.988,00	978.192,00	90.374,00
Zistersdorf		GF	56.265,00	44.452,00	41.862,00
Zöbern		NK	172.129,00	59.100,00	13.593,00
Zwettl		ZT	1.012.671,00	315.823,00	76.374,00
Zwölfaxing		WU	191.456,00	9.185,00	0,00
GV	Abwasserbeseitigung Raum Pöchlarn	ME	457.592,00	141.924,00	41.158,00
GV	Abwasserreinigung im südlichen Waldviertel	ME	4.396.839,00	835.993,00	0,00
AV	Anzbach - Laabental	PL	2.475.067,00	213.486,00	213.486,00
GAV	Aspang-Feistritz	NK	130.787,00	8.455,00	0,00
GV	Betriebsgebiet Hürm, Kleinregion Mank	ME	326.420,00	86.578,00	11.836,00

### Überweisung von Förderungsmitteln im Jahr 2004

Gemeinde / Verband		Bezirk	Baukosten	Förderungsmittel	davon Darl.
GAV	Deutsch-Wagram	GF	97.381,00	6.245,00	6.245,00
GAV	Drasenhofen	MI	441.287,00	140.691,00	36.580,00
GAV	Ebenfurth-Pottendorf	BN	128.537,00	27.426,00	27.426,00
WV	Edlitz- Grimmenstein- Thomasberg	NK	30.914,00	1.468,00	0,00
GAV	Gmoosbach	HL	372.603,00	87.521,00	26.479,00
AV	Gölsental	LF	527.698,00	30.035,00	30.035,00
GAV	Krems an der Donau	KR	266.972,00	131.703,00	131.703,00
GAV	Laaer Becken	MI	2.511.029,00	124.045,00	124.045,00
GAV	Langenlois-Schönberg am Kamp	KR	670.402,00	179.775,00	98.131,00
GAV	Maigner Bach	HO	336.697,00	193.248,00	106.452,00
AV	Mittleres Pielachtal	PL	1.760.867,00	181.684,00	45.425,00
AV	Oberes Perschlingtal	PL	1.277.399,00	419.370,00	104.843,00
AV	Oberes Schwarzatal	NK	2.221.121,00	122.595,00	122.595,00
GAV	Oberes Urftal	AM	126.129,00	25.462,00	0,00
GAV	Oberes Zayatal	MI	978.275,00	121.957,00	88.829,00
AV	Piestingtal	WB		7.827,00	7.827,00
GAV	Raum Bad Vöslau	BN	880.792,00	44.040,00	44.040,00
AV	Schwechat	WU	3.585.232,00	130.900,00	130.900,00
GAV	Taschlbach	MI	243.177,00	63.430,00	34.721,00
GWL	Ternitz und Umgebung	NK	429.017,00	21.451,00	21.451,00
WLV	Triestingtal- und Südbahngemeinden	BN		5.057,00	5.057,00
AV	Wiener Neustadt-Süd	WB	373.793,00	25.650,00	25.650,00
GAV	Wieselburg	SB		12.050,00	12.050,00
<b>Summe</b>			<b>259.251.307,77</b>	<b>37.593.557,01</b>	<b>12.677.011,00</b>

**NÖ WASSERWIRTSCHAFTSFONDS**

**Überweisung von Förderungsmitteln im Jahr 2004 für die Behebung  
von Hochwasserschäden**

<b>Bezirk</b>	<b>Baukosten</b>	<b>Förderungsmittel</b>	<b>davon Darl.</b>
Amstetten	397.991,00	75.062,00	0,00
Baden	22.846,00	5.532,00	0,00
Bruck	106.466,00	33.835,00	0,00
Gänserndorf	61.337,00	24.535,00	0,00
Gmünd	204.680,00	56.900,00	0,00
Hollabrunn	3.060,00	5.275,00	0,00
Horn	55.513,00	18.669,00	0,00
Krems	5.045.907,00	484.145,00	0,00
Lilienfeld	12.875,00	6.568,00	0,00
Melk	1.719.824,00	285.655,00	0,00
Neunkirchen	85.930,00	26.786,00	0,00
Tulln	133.877,00	26.034,00	0,00
Waidhofen/Thaya	63.596,00	22.875,00	0,00
Wien Umgebung	0,00	1.495,00	0,00
Wr. Neustadt	77.590,00	18.801,00	0,00
Zwettl	438.383,00	74.674,00	0,00
<b>Summe</b>	<b>8.429.875,00</b>	<b>1.166.841,00</b>	<b>0,00</b>

## NÖ WASSERWIRTSCHAFTSFONDS

### Überweisung von Förderungsmitteln im Jahr 2004

Bezirk	Baukosten	Förderungsmittel	davon Darl.
Amstetten	26.767.509,81	6.017.310,20	1.179.027,00
Baden	11.857.529,34	1.089.552,11	472.489,00
Bruck	5.356.064,10	355.667,34	277.664,00
Gänserndorf	16.105.542,76	1.361.707,56	757.477,00
Gmünd	7.435.799,91	1.720.355,93	421.978,00
Hollabrunn	21.795.839,34	3.483.757,41	1.099.788,00
Horn	13.042.738,58	1.838.127,67	621.637,00
Korneuburg	6.944.999,50	390.190,51	332.426,00
Krems	16.054.587,35	3.283.036,96	948.277,00
Lilienfeld	8.114.515,00	736.271,00	318.122,00
Melk	22.976.084,00	4.888.642,00	1.049.863,00
Mistelbach	16.005.420,08	2.023.276,78	698.888,00
Mödling	10.234.291,24	697.334,77	562.906,00
Neunkirchen	8.979.922,44	990.305,51	425.549,00
Scheibbs	3.253.745,47	432.144,11	170.099,00
St. Pölten	20.672.878,59	3.076.832,42	1.376.539,00
Tulln	7.257.132,64	985.995,21	553.883,00
Waidhofen/Thaya	3.473.872,65	634.356,65	233.815,00
Wien Umgebung	14.342.835,15	690.276,50	536.217,00
Wr. Neustadt	10.044.920,32	1.064.592,06	361.265,00
Zwettl	8.535.079,50	1.833.824,31	279.102,00
<b>Summe</b>	<b>259.251.307,77</b>	<b>37.593.557,01</b>	<b>12.677.011,00</b>



685

AMT DER NIEDERÖSTERREICHISCHEN LANDESREGIERUNG  
Gruppe Gesundheit und Soziales  
Abteilung Sanitäts- und Krankenanstaltenrecht  
Postanschrift 3109 St. Pölten, Landhausplatz 1  
Amt der Niederösterreichischen Landesregierung, 3109



Christian Posch  
LAD1 Sekretariat

**Amt der NÖ Landesregierung**

17. JAN. 2005

**Bürgerservice-Telefon 02742-9005-9005**  
In Verwaltungsfragen für Sie da. Natürlich auch außerhalb  
der Amtsstunden: Mo-Fr 07:00-19:00; Sa 07:00-14:00 Uhr

LAD1-SE-3072/06

Bearbeiter *Posch* Beilagen

Beilagen

GS4-FIN-1/056-2005

Kennzeichen (bei Antwort bitte angeben)

Bezug

LAD1-SE-3072/006

Bearbeiter

Kamtner

(0 27 42) 9005

Durchwahl

12932

Datum

17. Jänner 2005

Betrifft

NÖ Gemeindeförderungsbericht 2004, um Stellungnahme

Leermeldung (NÖGUS)

NÖ Landesregierung

K a m t n e r

elektronisch unterfertigt



687

AMT DER NIEDERÖSTERREICHISCHEN LANDESREGIERUNG


Gruppe Gesundheit und Soziales

Abteilung Sozialhilfe

Postanschrift 3109 St. Pölten, Landhausplatz 1

Amt der Niederösterreichischen Landesregierung, 3109

Amt der NÖ Landesregierung



LAD1 Sekretariat

14. JAN. 2005  
LAD1 SE-3072/006  
Zu Bearbeiter Pasch Beilagen

Beilagen

GS5-A-86/011-2005

**Bürgerservice-Telefon 02742-9005-9005**

In Verwaltungsfragen für Sie da. Natürlich auch außerhalb  
der Amtsstunden: Mo-Fr 07:00-19:00, Sa 07:00-14:00 Uhr

Kennzeichen (bei Antwort bitte angeben)

Bezug

LAD1-SE-3072/006-2005

Bearbeiter

Spazierer

(0 27 42) 9005

Durchwahl

16349

Datum

14. Jänner 2005

Betrifft

NÖ Gemeindeförderungsbericht 2004

Die Abteilung Sozialhilfe berichtet für den „NÖ Fonds zur Förderung von Behinderten-  
einrichtungen“, dass dieser Fonds keine Förderungen an Gemeinden und Gemeinde-  
verbände gewährt hat.

Ergeht an:

1. Büro LR Bohuslav

mit dem Ersuchen um Kenntnisnahme

NÖ Landesregierung

Im Auftrage

Spazierer

Abteilungsleiter-Stellvertreter

elektronisch unterfertigt