



**Emil SCHABL**  
LANDESRAT

ST. PÖLTEN, AM 9.4.2004

3109, LANDHAUSPLATZ 1

TELEFON: 02742 / 9005 - 12210

FAX: 02742 / 9005 - 12251

eMail: post.lrschabl@noel.gv.at

**GZ: B. Schabl-GR-8/001-2004**

An die  
Landesamtsdirektion

im Hause

**Amt der NÖ Landesregierung**

14. APR. 2004

*2* LADI-8E-2072/5 *"S" lug*  
**Bearbeiter** *Posch* **Beilagen**

Sehr geehrte Damen und Herren!

In der Beilage übermittle ich Ihnen die Unterlagen betreffend Beschluss des NÖ Landtages vom 29. November 1993 für den Gemeindeförderungsbericht 2003 zur weiteren Verwendung.

Mit freundlichen Grüßen

Beilage

**AMT DER NIEDERÖSTERREICHISCHEN LANDESREGIERUNG**

Gruppe Finanzen

Abteilung Finanzen/Buchhaltungsdirektion

Postanschrift 3109 St. Pölten, Landhausplatz 1, Haus 7

Amt der Niederösterreichischen Landesregierung, 3109An das Büro  
Landesrat SchablLandhausplatz 1  
3109 St. PöltenBeilagen  
3

Kennzeichen (bei Antwort bitte angeben)

Bezug	Bearbeiter	(0 27 42) 9005	Durchwahl	Datum
	Hut		12637	1. April 2004

Betrifft  
Gemeindeförderungsbericht 2003, Anforderung von Unterlagen

In der Beilage werden die angeforderten EDV-Ausdrucke betreffend die im Rechnungsabschluß des Landes NÖ für das Jahr 2003 ausgewiesenen Finanzzuweisungen, Zuschüsse oder Beiträge an Gemeinden, bzw. Gemeindeverbände, für den Gemeindeförderungsbericht 2003 übermittelt.

Die Auswertung aller Voranschlagsstellen, die ausschließlich in die Zuständigkeit von Landesrat Schabl fallen, beinhaltet einen Gesamtbetrag in Höhe

von ..... € 30.547.506,54  
=====

der zur Gänze auf Gemeinden aufgeteilt ist.

Zusätzlich zur o.a. Auswertung werden entsprechende Ausdrucke vorgelegt für:

NÖ Landschaftsfonds


Sie beinhaltet einen Gesamtförderungsbetrag von insgesamt..... € 352.081,35  
=====

der zur Gänze auf Gemeinden aufgeteilt wurde.

Da für den NÖ Landschaftsfonds Landesrat Schabl gemeinsam mit Landesrat Plank zuständig ist, werden die Ausdrucke allen betroffenen Regierungsmitgliedern übersandt.

Um Koordinierung vor Weiterleitung der Ergebnisse für diesen Bereich an LAD-Koordinationsdienst mit den anderen betroffenen Regierungsmitgliedern wird ersucht.

Für den Bereich RU bzw. RU5 - Nationalparke, die in die Zuständigkeit von Landesrat Schabl gemeinsam mit Landesrat Plank fallen, sind im Rechnungsabschluß des Landes NÖ für das Jahr 2003 keine Finanzausweisungen, Zuschüsse oder Beiträge an Gemeinden, bzw. Gemeindeverbände ausgewiesen.



(Scheidl)  
Buchhaltungsdirektor

AUSWAHL-      NACH KONTO      DKZ H ANSATZ POST UGL      DKZ H ANSATZ POST UGL      DKZ H ANSATZ POST UGL      DKZ H ANSATZ POST UGL  
KRITERIEN

\*\*\*\*\* 1 512404 7305 \*\*\*      \*\*\*\*\* 1 520005 7305 \*\*\*      \*\*\*\*\* 1 561015 7305 \*\*\*  
\*\*\*\*\* 1 561015 7307 \*\*\*      \*\*\*\*\* 1 562014 7307 \*\*\*      \*\*\*\*\* 1 561015 7355 \*\*\*

NACH GEMEINDE      \*\*\*\*\*

DKZ H/ANSATZ POST UGL      GMD-      VORANSCHLAGSBEZEICHNUNG  
NUM.      REGIONENBEZEICHNUNG

30000 1/512404 7305      0000      VORSORGE MEDIZIN, STRUKTURMASSNAHMEN (ZG)

S U M M E      0000      BUNDESLAND NIEDEROESTERREICH

S U M M E      00      SUMME BUNDESLAND NIEDEROESTERREICH

VON 81.01.01  
BIS 04.03.26

0,00

0,00

0,00

\*\*\*\*\* 1 561015 7357 \*\*\*

DKZ H/ANSATZ POST UGL	GMD- NUM.	VORANSCHLAGSBEZEICHNUNG REGIONENBEZEICHNUNG	VON 81.01.01 BIS 04.03.26
30000 1/561015 7305	0100	KRANKENANSTALTEN, AUSBAU	19.574,02
30000 1/561015 7355	0100	KRANKENANSTALTEN, AUSBAU	102.328,85
S U M M E	0100	KREMS AN DER DONAU	121.902,87
S U M M E	01	SUMME KREMS AN DER DONAU	121.902,87

MPB YV25 (02.00)

AUFGLIEDERUNG DER ZAHLUNGEN NACH REGIONEN

PER 2003.12.31 2004.03.29

SEITE 3

DKZ H/ANSATZ POST UGL	GMD- NUM.	VORANSCHLAGSBEZEICHNUNG REGIONENBEZEICHNUNG
-----------------------	--------------	--

30000 1/561015 7305	0200	KRANKENANSTALTEN, AUSBAU
30000 1/561015 7355	0200	KRANKENANSTALTEN, AUSBAU

S U M M E	0200	ST. POELTEN	303.670,67
-----------	------	-------------	------------

S U M M E	02	SUMME ST. POELTEN	1.028.067,41
-----------	----	-------------------	--------------

VON 81.01.01  
BIS 04.03.26

303.670,67  
1.028.067,41

1.331.738,08

1.331.738,08

DKZ H/ANSATZ POST UGL	GMD- NUM.	VORANSCHLAGSBEZEICHNUNG REGIONENBEZEICHNUNG	VON 81.01.01 BIS 04.03.26
30000 1/561015 7305	0300	KRANKENANSTALTEN, AUSBAU	88.780,02
30000 1/561015 7355	0300	KRANKENANSTALTEN, AUSBAU	401.315,78
S U M M E	0300	WAIDHOFEN AN DER YBBS	490.095,80
S U M M E	03	SUMME WAIDHOFEN AN DER YBBS	490.095,80

AUFGLEDERUNG DER ZAHLUNGEN NACH REGIONEN

MPB YV25 (02.00)

GMD-  
NUM. VORANSCHLAGSBEZEICHNUNG  
REGIONENBEZEICHNUNG

DKZ H/ANSATZ POST UGL

30000	1/561015	7355				
S U M M E					44.919,40	
S U M M E					44.919,40	
					44.919,40	
					44.919,40	
					44.919,40	

VON 81.01.01  
BIS 04.03.26

0400 KRANKENANSTALTEN, AUSEBAU

0400 WIENER NEUSTADT

04 SUMME WIENER NEUSTADT



DKZ H/ANSATZ POST UGL	GMD- NUM.	VORANSCHLAGSBEZEICHNUNG REGIONENBEZEICHNUNG
30000 1/561015 7305	0500	KRANKENANSTALTEN, AUSBAU
30000 1/561015 7355	0500	KRANKENANSTALTEN, AUSBAU
S U M M E	0500	BEZIRK AMSTETTEN
S U M M E	05	SUMME BEZIRK AMSTETTEN

VON 81.01.01  
BIS 04.03.26

1.202.630,67  
1.515.677,30  
2.718.307,97  
2.718.307,97

DKZ H/ANSATZ POST UGL	GMD- NUM.	VORANSCHLAGSBEZEICHNUNG REGIONENBEZEICHNUNG	VON 81.01.01 BIS 04.03.26
30000 1/561015 7305	0700	KRANKENANSTALTEN, AUSBAU	241.222,50
30000 1/561015 7355	0700	KRANKENANSTALTEN, AUSBAU	773.211,73
S U M M E	0700	BEZIRK BRUCK AN DER LEITHA	1.014.434,23
30000 1/520005 7305	0715	NATURSCHUTZ	1.800,00
S U M M E	0715	HUNDSHEIM	1.800,00
S U M M E	07	SUMME BEZIRK BRUCK AN DER LEITHA	1.016.234,23

DKZ H/ANSATZ POST UGL	GMD- NUM.	VORANSCHLAGSBEZEICHNUNG REGIONENBEZEICHNUNG	VON 81.01.01 BIS 04.03.26
30000 1/561015 7305	0800	KRANKENANSTALTEN, AUSBAU	255.959,38
30000 1/561015 7355	0800	KRANKENANSTALTEN, AUSBAU	748.564,63
S U M M E	0800	BEZIRK GAENSERNDORF	1.004.524,01
30000 1/520005 7305	0852	NATURSCHUTZ	1.380,00
S U M M E	0852	SCHOENKIRCHEN - REYERSDORF	1.380,00
S U M M E	08	SUMME BEZIRK GAENSERNDORF	1.005.904,01

DKZ H/ANSATZ POST UGL	GMD- NUM.	VORANSCHLAGSBEZEICHNUNG REGIONENBEZEICHNUNG	VON 81.01.01 BIS 04.03.26
30000 1/561015 7305	0900	KRANKENANSTALTEN, AUSBAU	65.469,08
30000 1/561015 7355	0900	KRANKENANSTALTEN, AUSBAU	479.973,25
S U M M E	0900	BEZIRK G MUEND	545.442,33
S U M M E	09	SUMME BEZIRK G MUEND	545.442,33

DKZ H/ANSATZ POST UGL	GMD- NUM.	VORANSCHLAGSBEZEICHNUNG REGIONENBEZEICHNUNG	VON 81.01.01 BIS 04.03.26
30000 1/561015 7305	1000	KRANKENANSTALTEN, AUSBAU	865.571,68
30000 1/561015 7355	1000	KRANKENANSTALTEN, AUSBAU	370.959,29
S U M M E	1000	BEZIRK HOLLABRUNN	1.236.530,97
S U M M E	10	SUMME BEZIRK HOLLABRUNN	1.236.530,97

DKZ H/ANSATZ POST UGL	GMD- NUM.	VORANSCHLAGSBEZEICHNUNG REGIONENBEZEICHNUNG	VON 81.01.01 BIS 04.03.26
30000 1/561015 7305	1100	KRANKENANSTALTEN, AUSBAU	1.467.499,62
30000 1/561015 7355	1100	KRANKENANSTALTEN, AUSBAU	1.131.759,01
S U M M E	1100	BEZIRK HORN	2.599.258,63
S U M M E	11	SUMME BEZIRK HORN	2.599.258,63

DKZ H/ANSATZ POST UGL	GMD- NUM.	VORANSCHLAGSBEZEICHNUNG REGIONENBEZEICHNUNG	VON 81.01.01 BIS 04.03.26
30000 1/561015 7305	1200	KRANKENANSTALTEN, AUSBAU	1.123.680,48
30000 1/561015 7355	1200	KRANKENANSTALTEN, AUSBAU	855.024,46
S U M M E	1200	BEZIRK KORNEUBURG	1.978.704,94
30000 1/512404 7305	1213	VORSORGE MEDIZIN, STRUKTURMASSNAHMEN (ZG)	25.200,00
S U M M E	1213	KORNEUBURG	25.200,00
S U M M E	12	SUMME BEZIRK KORNEUBURG	2.003.904,94

DKZ H/ANSATZ POST UGL	GMD- NUM.	VORANSCHLAGSBEZEICHNUNG REGIONENBEZEICHNUNG	VON 81.01.01 BIS 04.03.26
30000 1/561015 7305	1300	KRANKENANSTALTEN, AUSBAU	23.524,44
30000 1/561015 7355	1300	KRANKENANSTALTEN, AUSBAU	314.470,29
S U M M E	1300	BEZIRK KREMS AN DER DONAU	337.994,73
S U M M E	13	SUMME BEZIRK KREMS AN DER DONAU	337.994,73



AUFGLIEDERUNG DER ZAHLUNGEN NACH REGIONEN

MPB YV25 (02.00)

DKZ H/ANSATZ POST UGL	GMD- NUM.	VORANSCHLAGSBEZEICHNUNG REGIONENBEZEICHNUNG	VON 81.01.01 BIS 04.03.26
30000 1/561015 7307	1400	KRANKENANSTALTEN, AUSBAU	360.705,68
30000 1/561015 7357	1400	KRANKENANSTALTEN, AUSBAU	810.787,85
30000 1/562014 7307	1400	KRANKENANSTALTEN, TRAEGERANTEIL	1.767.681,62
S U M M E	1400	BEZIRK LILLENFELD	2.939.175,15
S U M M E	14	SUMME BEZIRK LILLENFELD	2.939.175,15

MPB YV25 (02.00)

AUFGLIEDERUNG DER ZAHLUNGEN NACH REGIONEN

PER 2003.12.31

2004.03.29

SEITE 15

DKZ H/ANSATZ POST UGL	GMD- NUM.	VORANSCHLAGSBEZEICHNUNG REGIONENBEZEICHNUNG
30000 1/561015 7305	1500	KRANKENANSTALTEN, AUSBAU
30000 1/561015 7355	1500	KRANKENANSTALTEN, AUSBAU
S U M M E	1500	BEZIRK MELK
S U M M E	15	SUMME BEZIRK MELK

VON 81.01.01  
BIS 04.03.26

268.432,32  
417.919,82  
686.352,14  
686.352,14

DKZ H/ANSATZ POST UGL	GMD- NUM.	VORANSCHLAGSBEZEICHNUNG REGIONENBEZEICHNUNG	VON 81.01.01 BIS 04.03.26
30000 1/561015 7307	1600	KRANKENANSTALTEN, AUSBAU	1.091.203,61
30000 1/561015 7357	1600	KRANKENANSTALTEN, AUSBAU	1.755.152,30
30000 1/562014 7307	1600	KRANKENANSTALTEN, TRAEGERANTEIL	6.882.203,74
S U M M E	1600	BEZIRK MISTELBACH	9.728.559,65
30000 1/520005 7305	1616	NATURSCHUTZ	5.100,00
S U M M E	1616	GROSSHARRAS	5.100,00
S U M M E	16	SUMME BEZIRK MISTELBACH	9.733.659,65

AUFGliederung DER Zahlungen NACH REGIONEN

MPB YV25 (02.00)

VON 81.01.01  
BIS 04.03.26

GMD-  
NUM. VORANSCHLAGSBEZEICHNUNG  
REGIONENBEZEICHNUNG

DKZ H/ANSATZ POST UGL

30000	1/520005	7305	1832	NATURSCHUTZ	8.000,00
S U M M E			1832	SCHWEIBLINGKIRCHEN - THERNBERG	8.000,00
30000	1/520005	7305	1836	NATURSCHUTZ	20.000,00
S U M M E			1836	SCHWARZAU IM GEBIRGE	20.000,00
S U M M E			18	SUMME BEZIRK NEUNKIRCHEN	28.000,00

AUFGLIEDERUNG DER ZAHLUNGEN NACH REGIONEN

MPB YV25 (02.00)

DKZ H/ANSATZ POST UGL	GMD- NUM.	VORANSCHLAGSBEZEICHNUNG REGIONENBEZEICHNUNG	VON 81.01.01 BIS 04.03.26
30000 1/561015 7305	2000	KRANKENANSTALTEN, AUSBAU	95.851,94
30000 1/561015 7355	2000	KRANKENANSTALTEN, AUSBAU	13.431,85
S U M M E	2000	BEZIRK SCHEIBBS	109.283,79
S U M M E	20	SUMME BEZIRK SCHEIBBS	109.283,79

DKZ H/ANSATZ POST UGL	GMD- NUM.	VORANSCHLAGSBEZEICHNUNG REGIONENBEZEICHNUNG	VON 81.01.01 BIS 04.03.26
30000 1/561015 7305	2200	KRANKENANSTALTEN, AUSBAU	718.180,53
30000 1/561015 7355	2200	KRANKENANSTALTEN, AUSBAU	596.313,04
S U M M E	2200	BEZIRK WAIDHOFEN AN DER THAYA	1.314.493,57
S U M M E	22	SUMME BEZIRK WAIDHOFEN AN DER THAYA	1.314.493,57

DKZ H/ANSATZ POST UGL	GMD- NUM.	VORANSCHLAGSBEZEICHNUNG REGIONENBEZEICHNUNG	VON BIS
30000 1/561015 7305	2300	KRANKENANSTALTEN, AUSBAU	81.01.01
30000 1/561015 7355	2300	KRANKENANSTALTEN, AUSBAU	04.03.26
S U M M E	2300	BEZIRK WIENER NEUSTADT	650.856,23
S U M M E	23	SUMME BEZIRK WIENER NEUSTADT	1.416.257,33
			2.067.113,56
			2.067.113,56

DKZ H/ANSATZ POST UGL	GMD- NUM.	VORANSCHLAGSBEZEICHNUNG REGIONENBEZEICHNUNG	VON 81.01.01 BIS 04.03.26
30000 1/561015 7305	2400	KRANKENANSTALTEN, AUSBAU	107.643,29
30000 1/561015 7355	2400	KRANKENANSTALTEN, AUSBAU	109.551,43
S U M M E	2400	BEZIRK WIEN UMGEBUNG	217.194,72
S U M M E	24	SUMME BEZIRK WIEN UMGEBUNG	217.194,72



MPB YV25 (02.00)

AUFGLIEDERUNG DER ZAHLUNGEN NACH REGIONEN

PER 2003.12.31 2004.03.29

SEITE 22

DKZ H/ANSATZ POST UGL

GMD-  
NUM. VORANSCHLAGSBEZEICHNUNG  
REGIONENBEZEICHNUNG

G E S A M T S U M M E

SUMME BUNDESLAND NIEDERÖSTERREICH

VON 81.01.01  
BIS 04.03.26

30.547.506,54

AUSWAHL-      NACH KONTO      DKZ H ANSATZ POST UGL      DKZ H ANSATZ POST UGL      DKZ H ANSATZ POST UGL      DKZ H ANSATZ POST UGL  
KRITERIEN

\*\*\*\*\* 1 059275 7305 \*\*\*

NACH GEMEINDE      \*\*\*\*\*

DKZ H/ANSATZ POST UGL	GMD- NUM.	VORANSCHLAGSBEZEICHNUNG REGIONENBEZEICHNUNG	VON 81.01.01 BIS 04.03.29
10300 1/059275 7305	0000	NOE LANDSCHAFTSFONDS (ZG)	0,00
S U M M E	0000	BUNDESLAND NIEDEROESTERREICH	0,00
S U M M E	00	SUMME BUNDESLAND NIEDEROESTERREICH	0,00

MPB YV25 (02.00)

AUFGLIEDERUNG DER ZAHLUNGEN NACH REGIONEN

PER 2003.12.31

2004.03.30

SEITE 2

DKZ H/ANSATZ POST UGL

GMD-  
NUM. VORANSCHLAGSBEZEICHNUNG  
REGIONENBEZEICHNUNG

10300 1/059275 7305

0300 NOE LANDSCHAFTSFONDS (ZG)

14.585,09

S U M M E

0300 WAIDHOFEN AN DER YBBS

14.585,09

S U M M E

03 SUMME WAIDHOFEN AN DER YBBS

14.585,09

VON 81.01.01  
BIS 04.03.29

MPB YV25 (02.00)

AUFGLIEDERUNG DER ZAHLUNGEN NACH REGIONEN

PER 2003.12.31 2004.03.30

SEITE 3

DKZ H/ANSATZ POST UGL

GMD-  
NUM. VORANSCHLAGSBEZEICHNUNG  
REGIONENBEZEICHNUNG

VON 81.01.01  
BIS 04.03.29

10300 1/059275 7305

0608 NOE LANDSCHAFTSFONDS (ZG)

17.598,60

S U M M E

0608 ENZESFELD - LINDABRUNN

17.598,60

S' U M M E

06 SUMME BEZIRK BADEN

17.598,60

DKZ H/ANSATZ POST UGL	GMD- NUM.	VORANSCHLAGSBEZEICHNUNG REGIONENBEZEICHNUNG	VON 81.01.01 BIS 04.03.29
10300 1/059275 7305	0805	NOE LANDSCHAFTSFONDS (ZG)	620,16
S U M M E	0805	BAD PIRAWARTH	620,16
10300 1/059275 7305	0812	NOE LANDSCHAFTSFONDS (ZG)	207,99
S U M M E	0812	EBENTHAL	207,99
10300 1/059275 7305	0814	NOE LANDSCHAFTSFONDS (ZG)	1.072,60
S U M M E	0814	ENGELHARTSTETTEN	1.072,60
10300 1/059275 7305	0835	NOE LANDSCHAFTSFONDS (ZG)	237,00
S U M M E	0835	MARCHEGG	237,00
S U M M E	08	SUMME BEZIRK GAENSERNDORF	2.137,75

DKZ H/ANSATZ POST UGL	GMD- NUM.	VORANSCHLAGSBEZEICHNUNG REGIONENBEZEICHNUNG	
10300 1/059275 7305	0906	NOE LANDSCHAFTSFONDS (ZG)	3.000,00
S U M M E	0906	EISGARN	3.000,00
10300 1/059275 7305	0910	NOE LANDSCHAFTSFONDS (ZG)	1.275,81
S U M M E	0910	BAD GROSSPERTHOLZ	1.275,81
S U M M E	09	SUMME BEZIRK GMEUND	4.275,81

VON 81.01.01  
BIS 04.03.29

DKZ H/ANSATZ POST UGL	GMD- NUM.	VORANSCHLAGSBEZEICHNUNG REGIONENBEZEICHNUNG	VON 81.01.01 BIS 04.03.29
10300 1/059275 7305	1022	NOE LANDSCHAFTSFONDS (ZG)	8.277,35
S U M M E	1022	HOLLABRUNN	8.277,35
10300 1/059275 7305	1042	NOE LANDSCHAFTSFONDS (ZG)	18.424,91
S U M M E	1042	SEEFELD - KADOLZ	18.424,91
S U M M E	10	SUMME BEZIRK HOLLABRUNN	26.702,26

MPB YV25 (02.00)

AUFGLIEDERUNG DER ZAHLUNGEN NACH REGIONEN

PER 2003.12.31

2004.03.30

SEITE 7

DKZ H/ANSATZ POST UGL	GMD- NUM.	VORANSCHLAGSBEZEICHNUNG REGIONENBEZEICHNUNG	VON 81.01.01 BIS 04.03.29
10300 1/059275 7305	1107	NOE LANDSCHAFTSFONDS (ZG)	5.598,49
S U M M E	1107	GERAS	5.598,49
S U M M E	11	SUMME BEZIRK HORN	5.598,49



DKZ H/ANSATZ POST UGL	GMD- NUM.	VORANSCHLAGSBEZEICHNUNG REGIONENBEZEICHNUNG	
10300 1/059275 7305	1226	NOE LANDSCHAFTSFONDS (ZG)	321,56
S U M M E	1226	SIERNDORF	321,56
10300 1/059275 7305	1234	NOE LANDSCHAFTSFONDS (ZG)	260,72
S U M M E	1234	NIEDERHOLLABRUNN	260,72
S U M M E	12	SUMME BEZIRK KORNEUBURG	582,28

VON 81.01.01  
BIS 04.03.29

DKZ H/ANSATZ POST UGL	GMD- NUM.	VORANSCHLAGSBEZEICHNUNG REGIONENBEZEICHNUNG	
10300 1/059275 7305	1302	NOE LANDSCHAFTSFONDS (ZG)	4.087,56
S U M M E			4.087,56
10300 1/059275 7305	1311	NOE LANDSCHAFTSFONDS (ZG)	1.440,00
S U M M E			1.440,00
S U M M E	13	SUMME BEZIRK KREMS AN DER DONAU	5.527,56

VON 81.01.01  
BIS 04.03.29

MPB YV25 (02.00)

AUFGLIEDERUNG DER ZAHLUNGEN NACH REGIONEN

PER 2003.12.31 2004.03.30

SEITE 10

DKZ H/ANSATZ POST UGL	GMD- NUM.	VORANSCHLAGSBEZEICHNUNG REGIONENBEZEICHNUNG	
10300 1/059275 7305	1407	NOE LANDSCHAFTSFONDS (ZG)	
S U M M E	1407	LILLIENFELD	10.900,00
10300 1/059275 7305	1412	NOE LANDSCHAFTSFONDS (ZG)	10.900,00
S U M M E	1412	ST. VEIT AN DER GOELSEN	8.428,00
10300 1/059275 7305	1414	NOE LANDSCHAFTSFONDS (ZG)	8.428,00
S U M M E	1414	TUERNITZ	6.641,49
S U M M E	14	SUMME BEZIRK LILLIENFELD	6.641,49
			25.969,49

VON 81.01.01  
BIS 04.03.29

MPB YV25 (02.00)

AUFGLIEDERUNG DER ZAHLUNGEN NACH REGIONEN

PER 2003.12.31 2004.03.30

SEITE 11

DKZ H/ANSATZ POST UGL	GMD- NUM.	VORANSCHLAGSBEZEICHNUNG REGIONENBEZEICHNUNG	VON 81.01.01 BIS 04.03.29
10300 1/059275 7305	1521	NOE LANDSCHAFTSFONDS (ZG)	86.813,44
S U M M E	1521	MANK	86.813,44
10300 1/059275 7305	1528	NOE LANDSCHAFTSFONDS (ZG)	79.539,58
S U M M E	1528	NOECHLING	79.539,58
S U M M E	15	SUMME BEZIRK MELK	166.353,02

DKZ H/ANSATZ POST UGL	GMD- NUM.	VORANSCHLAGSBEZEICHNUNG REGIONENBEZEICHNUNG	VON 81.01.01 BIS 04.03.29	5.535,04
10300 1/059275 7305	1604	NOE LANDSCHAFTSFONDS (ZG)		5.535,04
S U M M E	1604	BERNHARDSTHAL		5.535,04
10300 1/059275 7305	1650	NOE LANDSCHAFTSFONDS (ZG)		6.135,05
S U M M E	1650	STRONSDORF		6.135,05
10300 1/059275 7305	1651	NOE LANDSCHAFTSFONDS (ZG)		2.379,60
S U M M E	1651	ULRICHSKIRCHEN - SCHLEINBACH		2.379,60
S U M M E	16	SUMME BEZIRK MISTELBACH		14.049,69

MPB YV25 (02.00)

AUFGLIEDERUNG DER ZAHLUNGEN NACH REGIONEN

PER 2003.12.31 2004.03.30

SEITE 13

DKZ H/ANSATZ POST UGL	GMD- NUM.	VORANSCHLAGSBEZEICHNUNG REGIONENBEZEICHNUNG	
10300 1/059275 7305	1829	NOE LANDSCHAFTSFONDS (ZG)	25.296,09
S U M M E	1829	REICHENAU AN DER RAX	25.296,09
S U M M E	18	SUMME BEZIRK NEUNKIRCHEN	25.296,09

VON 81.01.01  
BIS 04.03.29

MPB YV25 (02.00)

AUFGLIEDERUNG DER ZAHLUNGEN NACH REGIONEN

PER 2003.12.31 2004.03.30

SEITE 14

DKZ H/ANSATZ POST UGL	GMD- NUM.	VORANSCHLAGSBEZEICHNUNG REGIONENBEZEICHNUNG	
10300 1/059275 7305	1913	NOE LANDSCHAFTSFONDS (ZG)	1.744,00
S U M M E	1913	INZERSDORF - GETZERSDORF	1.744,00
10300 1/059275 7305	1945	NOE LANDSCHAFTSFONDS (ZG)	705,00
S U M M E	1945	WEINBURG	705,00
S U M M E	19	SUMME BEZIRK ST. POELTEN	2.449,00

VON 81.01.01  
BIS 04.03.29

DKZ H/ANSATZ POST UGL	GMD- NUM.	VORANSCHLAGSBEZEICHNUNG REGIONENBEZEICHNUNG	
10300 1/059275 7305	2002	NOE LANDSCHAFTSFONDS (ZG)	3.737,56
S U M M E			3.737,56
10300 1/059275 7305	2008	NOE LANDSCHAFTSFONDS (ZG)	21.883,66
S U M M E			21.883,66
10300 1/059275 7305	2011	NOE LANDSCHAFTSFONDS (ZG)	5.813,83
S U M M E			5.813,83
S U M M E	20	SUMME BEZIRK SCHEIBBS	31.435,05

VON 81.01.01  
BIS 04.03.29



MPB YV25 (02.00)

AUFGLIEDERUNG DER ZAHLUNGEN NACH REGIONEN

PER 2003.12.31 2004.03.30

SEITE 16

DKZ H/ANSATZ POST UGL

GMD- VORANSCHLAGSBEZEICHNUNG  
NUM. REGIONENBEZEICHNUNG

10300 1/059275 7305

2139 NOE LANDSCHAFTSFONDS (ZG)

S U M M E

2139 WUERMLA

1.435,00

S U M M E

1.435,00

21 SUMME BEZIRK TULIN

1.435,00

VON 81.01.01  
BIS 04.03.29

MPB YV25 (02.00)

AUFGLIEDERUNG DER ZAHLUNGEN NACH REGIONEN

PER 2003.12.31 2004.03.30

SEITE 17

DKZ H/ANSATZ POST UGL

GMD- VORANSCHLAGSBEZEICHNUNG  
NUM. REGIONENBEZEICHNUNG

10300 1/059275 7305

2403 NOE LANDSCHAFTSFONDS (ZG)

S U M M E

2403 GABLITZ

1.470,00

S U M M E

24 SUMME BEZIRK WIEN UMGEBUNG

1.470,00

1.470,00

VON 81.01.01  
BIS 04.03.29

MPB YV25 (02.00)

AUFGLIEDERUNG DER ZAHLUNGEN NACH REGIONEN

PER 2003.12.31 2004.03.30

SEITE 18

DKZ H/ANSATZ POST UGL	GMD- NUM.	VORANSCHLAGSBEZEICHNUNG- REGIONENBEZEICHNUNG
10300 1/059275 7305	2528	NOE LANDSCHAFTSFONDS (ZG)
S U M M E	2528	TRAUNSTEIN
S U M M E	25	SUMME BEZIRK ZWETTL

VON 81.01.01  
BIS 04.03.29

6.616,17

6.616,17

6.616,17

GMD- VORANSCHLAGSBEZEICHNUNG  
NUM. REGIONENBEZEICHNUNG

VON 81.01.01  
BIS 04.03.29

SUMME BUNDESLAND NIEDERÖSTERREICH

352.081,35

G E S A M T S U M M E

An die  
Landesamtsdirektion  
des Amtes der NÖ Landesregierung  
Herrn Landesamtsdir. Dr. Werner Seif  
Landhausplatz 1  
3109 ST.PÖLTEN

**Amt der NÖ Landesregierung**

29. APR. 2004 *g v h T*

*ru* LAD1 - SE - 3070/005  
Bearbeiter *Pesch* Beträge *1*

2004-04-29  
Mag. Bau

*Peter Weerbrander*  
*29.4.04*

**Bericht über die Landentwicklung  
Regionalförderbericht 2003  
Gemeindeförderungsbericht 2003**  
Ihr Schreiben LAD1-SE-3072/005-2004

Sehr geehrter Herr Landesamtsdirektor!

Anbei stellen wir Ihnen den Regionalförderbericht 2003 zur Verfügung.

In Ergänzung zu diesem Regionalförderbericht möchten wir folgende Zusatzinformationen übermitteln:

**1. Gemeinderelevante Regionalförderprojekte 2003**

Insgesamt wurden 2003 gefördert:	Projekte	144
	Investitionsvolumen	116.419.521 €
	Fördervolumen	37.344.238 €

Dabei traten Gemeinden selbst als Projektträger auf:	Projekte	44
	Investitionsvolumen	22.851.784 €
	Fördervolumen	10.209.415 €

Die Aufgliederung der Projekte finden Sie im Anhang zu diesem Schreiben.

Geförderte Projekte, bei denen Gemeinden indirekt im Rahmen einer anderen Rechtsform beteiligt sind:

Projekte	8
Investitionsvolumen	47.336.650 €
Fördervolumen	7.048.534 €

Auch bei den Beschlüssen zur EU-Regionalberatung sind bei den darin subsumierten Einzelprojekten Gemeinden direkt betroffen bzw. teilweise auch zur Mitfinanzierung angehalten.


**2. Darlehen für Aufschließungsmaßnahmen von Betriebsgebieten (Eco Plus eigene Förderaktion)**

Im Berichtsjahr 2003 wurden **keine** Förderungsdarlehen (Laufzeit 10 Jahre, Verzinsung 3%) an Gemeinden für die Aufschließung von Betriebsgebieten gewährt.

Wir hoffen, mit unserem Schreiben gedient zu haben. Für allfällige Rückfragen stehen Ihnen Hr. Mag. Bauer bzw. Hr. Mag. Schmid gerne zur Verfügung und verbleiben

Mit freundlichen Grüßen

ecoplus Gesellschaft mbH

  
Dr. Richard Pitzka  
Hauptgeschäftsführer

  
Dr. Ilan Knapp  
Geschäftsführer

  
Mag. Helmut Miernicki  
Geschäftsführer

Anlage: Regionalförderbericht 2003  
Darstellung Projekte mit Gemeinden als Projektträger

Projekte 2003 mit Gemeinden als Projektträger

**Projekt 2003 mit Beteiligung einer Gemeinde**

EURO FIT: Ausbau Regionalflugplatz Dobersberg  
 EURO FIT: Sommerfrischenzentrum Schönberg (2. Tranche)  
 EURO FIT und HW: Hochwasserschaden Kampaltraweg Abschnitt Schönberg  
 EURO FIT und HW: Hochwasserschaden Kampaltraweg Abschnitt Gars am Kam  
 HW: Hochwasserschaden Biedermeieral Radweg  
 HW: Sanierung von Hochwasserschäden an der Schmiedemeile Ybbsitz  
 HW: Sanierung von Hochwasserschäden am Ybbsuferweg

Gemeinde	Inv.vol.in €	Förd.vol. in €
Dobersberg	760.000	380.000
Schönberg	175.458	58.486
Schönberg	110.000	55.000
Gars am Kam	274.400	137.200
Gemeinden Piesingtal Ybbsitz	225.153	112.577
Waidhofen a.d. Ybbs	7.485	6.535
	8.160	7.939
Schönbühel - Aggsbach	937.850	312.617
Lunz am See	367.000	122.000
St. Pantaleon	105.000	87.500
Payerbach	195.111	65.037
Hollabrunn	974.000	290.000
Hofamt Priel	350.000	175.000
Katzelsdorf	491.190	163.730
Reingers	31.374	25.734
Groß Gerungs	16.800	13.440
Haag	64.740	38.844
Biberbach	88.300	52.980
St.Peter in der Au Puchberg am Schneeberg	27.590	16.554
Mönichkirchen	22.704	18.163
Semmering	26.162	7.168
Erlach	15.576	12.460
Katzelsdorf	15.150	12.120
Kirchschlag	33.000	26.400
Bromberg	34.960	27.968
Pöggstall	71.000	42.600
Maria Laach	14.400	11.520
Meik	51.447	41.157
Emmersdorf	13.040	10.432
Langenlois	27.716	22.172
Ziersdorf	17.000	13.600
Ziersdorf	878.296	292.483
Brunn an der Wild	1.100.000	550.000
Dürnstein	2.626.386	875.462
Maria Taferl	412.425	122.975
Meik	550.000	184.250
Heidenberg	267.300	167.300
Schrems	127.200	42.400
Brand Nagelberg	5.299.850	1.766.850
Krems an der Donau	2.853.000	951.000
Haiderhofen	204.930	76.643
Schönbach	2.750.000	2.750.000
	27.960	9.320
	202.671	53.800
<b>44 Projekte</b>	<b>22.851.784</b>	<b>10.209.415</b>

**GESAMT**





AMT DER NIEDERÖSTERREICHISCHEN LANDESREGIERUNG  
Gruppe Finanzen  
Abteilung Wohnungsförderung  
Postanschrift 3109 St. Pölten, Landhausplatz 1  
Amt der Niederösterreichischen Landesregierung, 3109



An die  
LAD1

**Amt der NÖ Landesregierung**

22. FEB. 2004

S-HT

LAD1 - SE-3072/5  
Bearbeiter: Posch

F2-9-547/20-04

Beilagen  
1

**Bürgerservice-Telefon 02742-9005-9005**  
In Verwaltungsfragen für Sie da. Natürlich auch außerhalb  
der Amtsstunden: Mo-Fr 07:00-19:00, Sa 07:00-14:00 Uhr

Kennzeichen (bei Antwort bitte angeben)


Bezug  
LAD1-SE-3072/005-2004  
Bearbeiter  
Fr. Pfeiffer  
Fr. Pfiel

(0 27 42) 9005  
Durchwahl  
15615  
14033  
Datum  
18. Feb. 2004

Betrifft  
NÖ Gemeindeförderungsbericht 2003

In der Beilage wird die Aufstellung über diesbezügliche Ausgaben im Rahmen der Wohnbauförderung angeschlossen.  
Die Tabelle weist die Trennung in Landesmittel und Mittel aus dem Wohnbauförderungsfonds für das Bundesland NÖ aus.

NÖ Landesregierung  
Im Auftrage

  
(Dr. Fellner)  
Abteilungsleiter

Bezirk	Gemeinde	Landesmittel	Mittel aus WBF-Fonds	SUMME
<b>Amstetten</b>	Allhartsberg	732.034,53		732.034,53
	Amstetten	15.932,04		15.932,04
	Aschbach Markt	4.227,02		4.227,02
	Behamberg	57.900,00		57.900,00
	Ertl	9.048,24		9.048,24
	Euratsfeld	2.155,36		2.155,36
	Haidershofen	10.599,40		10.599,40
	Hollenstein a.d. Ybbs	1.984,66		1.984,66
	Kematen a.d. Ybbs	10.285,76		10.285,76
	Seitenstetten	2.189,50		2.189,50
	Sonntagberg	99.401,98		99.401,98
	Strengberg	2.110,48		2.110,48
	St. Valentin	22.636,70		22.636,70
	Wallsee - Sindelburg	3.511,00		3.511,00
Ybbsitz	16.258,66		16.258,66	
<b>Baden</b>	Alland	79.940,12		79.940,12
	Bad Vöslau	95.407,35		95.407,35
	Baden	86.718,46	89.109,35	175.827,81
	Berndorf	32.716,36		32.716,36
	Ebreichsdorf	77.755,16		77.755,16
	Enzesfeld - Lindabrunn	6.732,54		6.732,54
	Heiligenkreuz	9.695,52		9.695,52
	Hirtenberg	46.375,82		46.375,82
	Kottingbrunn	34.738,30		34.738,30
	Leobersdorf	518.569,63		518.569,63
	Pfaffstätten	44.268,90		44.268,90
	Pottendorf	2.676,26		2.676,26
	Pottenstein	40.704,86		40.704,86
	Schönau a.d. Triesting	9.250,80		9.250,80
	Teesdorf	5.423,94		5.423,94
Traiskirchen	3.794.021,28	45.863,58	3.839.884,86	
Weissenbach a.d. Triest.	15.047,98		15.047,98	
<b>Bruck a.d. Leitha</b>	Bad Deutsch Altenburg	6.975,96		6.975,96
	Bruck a.d. Leitha	72.748,08		72.748,08
	Enzersdorf a.d. Fischa	144,29		144,29
	Götzendorf	14.464,50		14.464,50
	Hainburg a.d. Donau	33.670,00		33.670,00
	Hundsheim	173,82		173,82
	Petronell-Carnuntum	26.443,30		26.443,30
	Rohrau	1.816,82		1.816,82
<b>Gänserndorf</b>	Aderklaa	433,16		433,16
	Angern a.d. March	935,34		935,34
	Deutsch-Wagram		68.837,57	68.837,57
	Gänserndorf	2.657,47		2.657,47
	Leopoldsdorf im Marchf.	11.801,84		11.801,84
	Matzen-Raggendorf	10.263,94		10.263,94
	Orth/Donau	18.888,58		18.888,58
	Raasdorf	2.495,54		2.495,54
Zistersdorf	3.020,46		3.020,46	

Bezirk	Gemeinde	Landesmittel	Mittel aus WBF-Fonds	SUMME
<b>Gmünd</b>	Amaliendorf - Aalfang	662,72		662,72
	Gmünd	42.043,05		42.043,05
	Heidenreichstein	3.912,76		3.912,76
	Hoheneich	5.966,80		5.966,80
	Litschau	5.093,70		5.093,70
	Reingers	942,84		942,84
	Schrems	3.459,23		3.459,23
	St. Martin	1.794,74		1.794,74
<b>Hollabrunn</b>	Maissau	1.605,34		1.605,34
	Ravelsbach	3.451,96		3.451,96
<b>Horn</b>	Burgschleinitz-Kühnring	630,16		630,16
	Eggenburg	4.304,86		4.304,86
	Geras	1.008,44		1.008,44
	Horn	54.394,12		54.394,12
	Japons	5.416,06		5.416,06
	Röhrenbach	759,90		759,90
	Rosenburg - Mold	385,42		385,42
	Sigmundsherberg			
<b>Korneuburg</b>	Ernstbrunn	33.784,91		33.784,91
	Hagenbrunn	3.633,64		3.633,64
	Korneuburg	34.906,26	30.814,24	65.720,50
	Langenzersdorf	168.600,98		168.600,98
	Leobendorf	66.201,48		66.201,48
	Spillern	196,82		196,82
	Stockerau	3.149,18		3.149,18
<b>Krems-Land</b>	Albrechtsberg	17.355,94		17.355,94
	Dürnstein	16.335,06		16.335,06
	Etzdorf-Haitzenhof	1.203,80		1.203,80
	Furth bei Göttweig	10.871,84		10.871,84
	Langenlois	21.802,37		21.802,37
	Lichtenau im Waldviertel	1.580,06		1.580,06
	Rossatz	1.403,74		1.403,74
<b>Lilienfeld</b>	Hainfeld	13.781,92		13.781,92
	Hohenberg	10.362,80		10.362,80
	Kleinzell	11.250,00		11.250,00
	Lilienfeld	10.053,96		10.053,96
	Ramsau	5.155,08		5.155,08
	Rohrbach an der Gölsen	14.826,90		14.826,90
	St. Agyd am Neuwald	29.078,64		29.078,64
	Türnitz	974,47		974,47
<b>Melk</b>	Bischofstetten	31.589,84		31.589,84
	Dunkelsteinerwald	7.699,40		7.699,40
	Emmersdorf	27.942,70		27.942,70
	Hofamt Priel	4.051,72		4.051,72
	Leiben	39.148,84		39.148,84
	Melk	12.217,38		12.217,38
	Münichreith - Laimbach	577.702,52		577.702,52
	Nöchling	531.596,90		531.596,90
	Persenbeug - Gottsdorf	16.447,84		16.447,84
	Pöchlarn	1.081.890,65		1.081.890,65
	Pöggstall	10.312,30		10.312,30
	Ruprechtshofen	253,70		253,70
	Ybbs an der Donau	19.224,14		19.224,14
	Yspertal	708,20		708,20

Bezirk	Gemeinde	Landesmittel	Mittel aus WBF-Fonds	SUMME
<b>Mistelbach</b>	Falkenstein	16.300,00		16.300,00
	Fallbach	1.174,16		1.174,16
	Gartenbrunn	3.633,64		3.633,64
	Gaweinstal	6.017,32		6.017,32
	Kreuzstetten	3.633,64		3.633,64
	Laa a.d. Thaya	17.776,70		17.776,70
	Mistelbach	2.545,26		2.545,26
	Ullrichskirchen	5.758,68		5.758,68
	Unterstinkenbrunn	3.633,64		3.633,64
	Wolkersdorf im Weinv.	6.544,52		6.544,52
	<b>Mödling</b>	Biedermannsdorf	37.725,16	
Brunn am Gebirge		3.102,56		3.102,56
Gaaden		19.946,40		19.946,40
Gumpoldskirchen		411.842,47		411.842,47
Guntramsdorf		370.961,66		370.961,66
Hennersdorf		6.266,48		6.266,48
Hinterbrühl		244.725,76		244.725,76
Kaltenleutgeben		26.734,59	1.663,26	28.397,85
Mödling		7.523,30		7.523,30
Münchendorf		6.746,86		6.746,86
Perchtoldsdorf		56.245,14		56.245,14
Vösendorf			21.954,76	21.954,76
Wiener Neudorf		84.932,76		84.932,76
Wienerwald		22.963,89		22.963,89
<b>Neunkirchen</b>	Altendorf	21.036,12		21.036,12
	Aspangberg-St. Peter	3.698,22		3.698,22
	Breitenau	37.426,50		37.426,50
	Buchbach	953,88		953,88
	Edlitz	7.923,73		7.923,73
	Feistritz am Wechsel	7.509,58		7.509,58
	Gloggnitz	30.580,34		30.580,34
	Grimmenstein	10.831,82		10.831,82
	Grünbach am Schnee.	38.742,12		38.742,12
	Neunkirchen	140.960,69		140.960,69
	Pitten	35.215,38		35.215,38
	Puchberg am Schnee.	25.803,28		25.803,28
	Reichenau/Rax	1.884,40		1.884,40
	Schwarzau am Steinfeld	30.522,60		30.522,60
	Seebenstein	5.202,96		5.202,96
	Ternitz	1.710.549,08		1.710.549,08
	Thomasberg	7.267,28		7.267,28
	Trattenbach	5.995,50		5.995,50
	Wimpassing	133.214,06		133.214,06
<b>St. Pölten - Land</b>	Brand - Laaben	2.073,92		2.073,92
	Frankenfels	9.935,84		9.935,84
	Haunoldstein	1.054,22		1.054,22
	Herzogenburg	9.441,48		9.441,48
	Inzersdorf	2.828,94	9.741,94	12.570,88
	Kasten	113.729,90		113.729,90
	Kirchberg a.d. Pielach	5.486,80		5.486,80
	Loich	2.543,54		2.543,54
	Michelbach	12.354,38		12.354,38
	Obritzberg-Rust	5.326,42		5.326,42
	Prinzersdorf	8.478,60		8.478,60
	Traismauer	6.012,46		6.012,46
	Wilhelmsburg	98.626,64		98.626,64
Wölbling	20.822,24		20.822,24	

Bezirk	Gemeinde	Landesmittel	Mittel aus WBF-Fonds	SUMME
<b>Scheibbs</b>	Gaming	2.498,02		2.498,02
	Göstling an der Ybbs	15.412,56		15.412,56
	Lunz am See	611,92		611,92
	Oberndorf a.d. Melk	4.337,16		4.337,16
	Purgstall/Erlauf	41.688,68		41.688,68
	Randegg	7.888,60		7.888,60
	Scheibbs	32.269,36		32.269,36
	St. Anton/Jessnitz	13.776,89		13.776,89
	Wieselburg	15.497,16		15.497,16
	<b>Tulln</b>	Absdorf	4.258,66	
Atzenbrugg		16.142,22		16.142,22
Fels/Wagram		4.972,10	2.453,14	7.425,24
St. Andrä/Wördern		206.297,84		206.297,84
Sitzenberg/Reidling		27.459,46		27.459,46
Tulln		40.455,66		40.455,66
<b>Waldhofen a.d. Thaya</b>	Dobersberg	11.397,58		11.397,58
	Raabs a.d. Thaya	1.119,60		1.119,60
	Waldhofen a.d. Thaya	131,17		131,17
	Windigsteig	4.584,40		4.584,40
<b>Wr. Neustadt - Land</b>	Bad Schönau	2.255,79		2.255,79
	Ebenfurth	22.946,91		22.946,91
	Eggendorf	12.900,56	4.279,70	17.180,26
	Felixdorf	78.234,96		78.234,96
	Hochwolkersdorf	1.231,74		1.231,74
	Katzelsdorf	14.336,64		14.336,64
	Kirchschlag	11.229,02		11.229,02
	Lichtenwörth	25.006,78		25.006,78
	Miesenbach	3.306,62		3.306,62
	Schwarzenbach	3.233,12		3.233,12
	Waldegg	16.604,40		16.604,40
	Winzendorf-Mutzmannsd.	10.377,48		10.377,48
	Wöllersdorf-Steinabrückl	28.675,56		28.675,56
	Zillingdorf	32.226,70		32.226,70
<b>Wien-Umgebung</b>	Ebergassing	25.464,66		25.464,66
	Fischamend	59.992,14		59.992,14
	Gerasdorf bei Wien	23.411,01		23.411,01
	Gramatneusiedl	74.948,57		74.948,57
	Himberg	2.500,10	546,34	3.046,44
	Klosterneuburg	2.015,82		2.015,82
	Leopoldsdorf	9.333,64		9.333,64
	Maria Lanzendorf	79.400,00		79.400,00
	Pressbaum	28.491,30		28.491,30
	Purkersdorf	28.932,72		28.932,72
	Schwadorf	6.121,96		6.121,96
	Schwechat	197.151,89	62.729,41	259.881,30
	<b>Zwettl</b>	Bärenkopf	3.319,06	
Grossgerungs		1.652,52		1.652,52
Kottes-Purk		32.433,64		32.433,64
Martinsberg		59.955,06		59.955,06
Schwarzenau		16.722,86		16.722,86
Waldhausen		4.705,60		4.705,60
<b>Krems - Stadt</b>	Krems a.d. Donau	150.480,97		150.480,97
<b>St. Pölten - Stadt</b>	St. Pölten - Stadt	449.072,61	2.082,15	451.154,76

<b>Bezirk</b>	<b>Gemeinde</b>	<b>Landesmittel</b>	<b>Mittel aus WBF-Fonds</b>	<b>SUMME</b>
<b>Waidhofen a.d. Ybbs</b>	Waidhofen a.d. Ybbs	1.936,46		1.936,46
<b>Wr. Neustadt - Stadt</b>	Wr. Neustadt - Stadt	936.344,84		936.344,84
<b>SUMME</b>		15.898.900,05	340.075,44	16.238.975,49

**NÖ AMTSHAFTUNGS-AUSGLEICHSFONDS BEIM  
AMT DER NIEDERÖSTERREICHISCHEN LANDESREGIERUNG**

Gruppe Innere Verwaltung, Abteilung Gemeinden  
Postanschrift 3109 St. Pölten, Landhausplatz 1

**Amt der NÖ Landesregierung**

19. JAN. 2004 3<sup>a</sup> HT

Amt der Niederösterreichischen Landesregierung, 3109

LAD1-SE-3072/005  
zu Bearbeiter Pasch Betreuer

An die  
Abteilung Landesamtsdirektion

**Bürgerservice-Telefon 02742-9005-9005**  
In Verwaltungsfragen für Sie da.  
Natürlich auch außerhalb der Amtsstunden:  
Mo-Fr 07:00-19:00, Sa 07:00-14:00 Uhr

Beilagen

IWW3-ALLG-3000201/009-2004

Kennzeichen (bei Antwort bitte angeben)

Bezug	Bearbeiter	(0 27 42) 9005	Durchwahl	Datum
LAD1-SE-3072/005-2004	Schleritzko	12615		19 Jänner 2004

Betrifft  
NÖ Gemeindeförderungsbericht 2003

Zum do. Schreiben vom 12. Jänner 2004 wird mitgeteilt, dass im Jahr 2003 keine Ansprüche gegenüber dem NÖ Amtshaftungsausgleichsfonds schlagend wurden und daher keine Vergütungen ausbezahlt werden mussten.

Der Stellvertreter des Leiters  
des NÖ Amtshaftungsausgleichsfonds  
Dr. S c h i l k  
Abteilungsleiter

elektronisch unterfertigt

**AMT DER NIEDERÖSTERREICHISCHEN LANDESREGIERUNG**  
**Gruppe Innere Verwaltung - Abteilung Feuerwehr und Zivilschutz**  
Postanschrift 3430 Tulln, Minoritenplatz 1



Amt der Niederösterreichischen Landesregierung, 3430

**Amt der NÖ Landesregierung**

An die  
Abteilung Landesamtsdirektion

-2. APR. 2004 *5 HT*

*LAD1 - SE - 3072/005*  
*zu Bearbeiter Pasch Beniget*

**Bürgerservice-Telefon 02742-9005-9005**  
In Verwaltungsfragen für Sie da. Natürlich auch außerhalb  
der Amtsstunden: Mo-Fr 07:00-19:00, Sa 07:00-14:00 Uhr

IVW4-K-2075/043

Beilagen

Kennzeichen (bei Antwort bitte angeben)

Bezug LAD1-SE-3072/005-2004 Bearbeiter Lampeitl

(02742) 9005  
Durchwahl 13153 Datum 31. März 2004

Betrifft  
Gemeindeförderungsbericht 2003

Zu Ihrem Schreiben vom 12. Jänner 2004 betreffend Gemeindeförderungsbericht 2003 teilen wir mit, dass im Rahmen des „NÖ Einsatzopferfonds“ keine Gemeinden gefördert werden.

Aus Mitteln dieses Fonds können Feuerwehrmänner bzw. deren Familien aber auch Angehörige anderer Einsatzorganisationen, die in Ausübung ihres Dienstes durch Unfall zu Schaden kommen oder tödlich verunglücken, eine einmalige finanzielle Unterstützung erhalten.

Im Jahr 2003 wurden diesbezüglich keine Subventionen ausbezahlt.

Gemeinden werden von der Abteilung IVW4 insofern gefördert, als Förderungen für Feuerwehren für den Ankauf von Fahrzeugen und Geräten aus Mitteln der Feuerschutzsteuer und des Katastrophenfonds im Wege des NÖ Landesfeuerwehrverbandes ausbezahlt werden. Im Jahr 2003 wurde dem NÖ Landesfeuerwehrverband hierfür ein Betrag von € 4.530.000,00 aus Mitteln der Feuerschutzsteuer und ein Betrag von € 4.862.225,98 aus Mitteln des Katastrophenfonds zur Verfügung gestellt.

Dr. Schlichtinger  
Abteilungsleiter

Für die Richtigkeit  
Der Ausfertigung



NÖ Schul- und Kindergartenfonds beim  
AMT DER NIEDERÖSTERREICHISCHEN LANDESREGIERUNG  
Gruppe Kultur, Wissenschaft und Unterricht - Abteilung Schulen  
Postanschrift 3109 St. Pölten, Landhausplatz 1



Amt der NÖ Landesregierung

13. APR. 2004

LADI-SE-3072/5

Bearbeiter

Beilagen

K4-A-289/25

Beilagen

1

Bei Antwort bitte Kennzeichen angeben

Bezug

Bearbeiter

Martin Fischer

(027 42) 9005

Durchwahl

13229

Datum

8. April 2004

Betrifft

NÖ Schul- und Kindergartenfonds, Gemeindeförderungsbericht 2003

Beiliegend wird der **Gemeindeförderungsbericht 2003** des NÖ Schul- und Kindergartenfonds übermittelt.

Es darf darauf hingewiesen werden, dass beim

*Ansatz 7/100005/7355*

Beihilfen verrechnet werden.

Ergeht an

1 An die  
Abteilung Landesamtsdirektion  
z. ZI. LAD1-SE-3072/005-2004

2. An das  
Büro Landeshauptmannstellvertreter Onodi  
zur Kenntnis

(Mag. Staa)  
Abteilungsleiter

AUSWAHL-      NACH KONTO      DKZ H ANSATZ POST UGL      DKZ H ANSATZ POST UGL      DKZ H ANSATZ POST UGL      DKZ H ANSATZ POST UGL  
KRITERIEN

72100 7 \*\*\*\*\* 2404 \*\*\*      72100 7 \*\*\*\*\* 7355 \*\*\*

NACH GEMEINDE      \*\*\*\*.

DKZ H/ANSATZ POST UGL	GMD- NUM.	GEMEINDE-, BEZIRKS- ODER GROSSRAUMNAME	VON 81.01.01 BIS 04.04.05	VON 81.01.01 BIS 04.04.05
72100 7/100005 7355 101	0000	BUNDESLAND NIEDEROESTERREICH	0,00	0,00
72100 7/100005 7355 103	0000	BUNDESLAND NIEDEROESTERREICH	0,00	0,00
72100 7/100005 7355 104	0000	BUNDESLAND NIEDEROESTERREICH	0,00	0,00
S U M M E	0000	BUNDESLAND NIEDEROESTERREICH	0,00	0,00
S U M M E	00	SUMME BUNDESLAND NIEDEROESTERREICH	0,00	0,00

DKZ H/ANSATZ POST UGL	GMD- NUM.	GEMEINDE-, BEZIRKS- ODER GROSSRAUMNAME	VON 81.01.01 BIS 04.04.05	VON 81.01.01 BIS 04.04.05
72100 7/100005 7355 101	0100	KREMS AN DER DONAU	15.200,00	15.200,00
72100 7/100005 7355 103	0100	KREMS AN DER DONAU	18.984,81	18.984,81
S U M M E	0100	KREMS AN DER DONAU	34.184,81	34.184,81
S U M M E	01	SUMME KREMS AN DER DONAU	34.184,81	34.184,81

DKZ H/ANSATZ POST UGL	GMD- NUM.	GEMEINDE-, BEZIRKS- ODER GROSSRAUMNAME	VON 81.01.01 BIS 04.04.05	VON 81.01.01 BIS 04.04.05
72100 7/100005 7355 101	0200	ST. POELTEN	607.600,00	607.600,00
72100 7/100005 7355 103	0200	ST. POELTEN	101.267,72	101.267,72
S U M M E	0200	ST. POELTEN	708.867,72	708.867,72
S U M M E	02	SUMME ST. POELTEN	708.867,72	708.867,72

DKZ H/ANSATZ POST UGL	GMD- NUM.	GEMEINDE-, BEZIRKS- ODER GROSSRAUMNAME	VON 81.01.01 BIS 04.04.05	VON 81.01.01 BIS 04.04.05
72100 7/100005 7355 101	0300	WALDHOFEN AN DER YBBS	11.700,00	11.700,00
72100 7/100005 7355 103	0300	WALDHOFEN AN DER YBBS	34.348,45	34.348,45
S U M M E	0300	WALDHOFEN AN DER YBBS	46.048,45	46.048,45
S U M M E	03	SUMME WALDHOFEN AN DER YBBS	46.048,45	46.048,45

MPB YV25 (02.00)

AUFGLIEDERUNG DER ZAHLUNGEN NACH REGIONEN

PER 2003.12.31

2004.04.06

SEITE

5

DKZ H/ANSATZ POST UGL	GMD- NUM.	GEMEINDE-, BEZIRKS- ODER GROSSRAUMNAME	VON 81.01.01 BIS 04.04.05	VON 81.01.01 BIS 04.04.05
72100 7/100005 7355 101	0400	WIENER NEUSTADT	1.274.200,00	1.274.200,00
72100 7/100005 7355 103	0400	WIENER NEUSTADT	303.751,57	303.751,57
S U M M E	0400	WIENER NEUSTADT	1.577.951,57	1.577.951,57
S U M M E	04	SUMME WIENER NEUSTADT	1.577.951,57	1.577.951,57

DKZ H/ANSATZ POST UGL	GMD- NUM.	GEMEINDE-, GROSSRAUMNAME	BEZIRKS- ODER	VON 81.01.01 BIS 04.04.05	VON 81.01.01 BIS 04.04.05
72100 7/100005 7355 101	0501	ALHARTSBERG		0,00	0,00
72100 7/100005 7355 103	0501	ALHARTSBERG		5.035,41	5.035,41
S U M M E	0501	ALHARTSBERG		5.035,41	5.035,41
72100 7/100005 7355 101	0502	AMSTETTEN		297.100,00	297.100,00
72100 7/100005 7355 103	0502	AMSTETTEN		95.248,03	95.248,03
S U M M E	0502	AMSTETTEN		392.348,03	392.348,03
72100 7/100005 7355 101	0503	ARDAGGER		66.300,00	66.300,00
72100 7/100005 7355 103	0503	ARDAGGER		26.197,83	26.197,83
S U M M E	0503	ARDAGGER		92.497,83	92.497,83
72100 7/100005 7355 101	0504	ASCHBACH-MARKT		175.500,00	175.500,00
72100 7/100005 7355 103	0504	ASCHBACH-MARKT		13.234,79	13.234,79
S U M M E	0504	ASCHBACH-MARKT		188.734,79	188.734,79
72100 7/100005 7355 101	0506	BEHAMBURG		58.500,00	58.500,00
72100 7/100005 7355 103	0506	BEHAMBURG		44.329,17	44.329,17
S U M M E	0506	BEHAMBURG		102.829,17	102.829,17
72100 7/100005 7355 101	0507	BIBERBACH		3.100,00	3.100,00
S U M M E	0507	BIBERBACH		3.100,00	3.100,00
72100 7/100005 7355 101	0508	ENNSDORF		7.200,00	7.200,00
72100 7/100005 7355 103	0508	ENNSDORF		3.466,51	3.466,51
S U M M E	0508	ENNSDORF		10.666,51	10.666,51
72100 7/100005 7355 101	0509	ERNSTHOFEN		0,00	0,00
72100 7/100005 7355 103	0509	ERNSTHOFEN		12.926,54	12.926,54
S U M M E	0509	ERNSTHOFEN		12.926,54	12.926,54
72100 7/100005 7355 101	0510	ERTL		0,00	0,00
72100 7/100005 7355 103	0510	ERTL		4.395,81	4.395,81
S U M M E	0510	ERTL		4.395,81	4.395,81
72100 7/100005 7355 101	0511	EURATSFELD		199.850,00	199.850,00
72100 7/100005 7355 103	0511	EURATSFELD		20.876,99	20.876,99
S U M M E	0511	EURATSFELD		220.726,99	220.726,99
72100 7/100005 7355 101	0514	HAAG		24.700,00	24.700,00
72100 7/100005 7355 103	0514	HAAG		110.992,34	110.992,34
S U M M E	0514	HAAG		135.692,34	135.692,34
72100 7/100005 7355 101	0515	HAIDERSHOFEN		11.700,00	11.700,00
72100 7/100005 7355 103	0515	HAIDERSHOFEN		13.711,46	13.711,46
S U M M E	0515	HAIDERSHOFEN		25.411,46	25.411,46
72100 7/100005 7355 101	0516	HOLLENSTEIN AN DER YBBS		0,00	0,00
72100 7/100005 7355 103	0516	HOLLENSTEIN AN DER YBBS		17.432,72	17.432,72

AUFGLIEDERUNG DER ZAHLUNGEN NACH REGIONEN

MPB YV25 (02.00)

DKZ	H/ANSATZ	POST	UGL	GMD-NUM.	GEMEINDE-, BEZIRKS- ODER GROSSRAUMNAME	VON 81.01.01 BIS 04.04.05	2004.04.06
S U M M E				0516	HOLLENSTEIN AN DER YBBS	17.432,72	17.432,72
72100	7/100005	7355	101	0521	NEUSTADTL AN DER DONAU	55.900,00	55.900,00
72100	7/100005	7355	103	0521	NEUSTADTL AN DER DONAU	27.942,71	27.942,71
S U M M E				0521	NEUSTADTL AN DER DONAU	83.842,71	83.842,71
72100	7/100005	7355	101	0522	OED - OEHLING	2.500,00	2.500,00
72100	7/100005	7355	103	0522	OED - OEHLING	24.465,44	24.465,44
S U M M E				0522	OED - OEHLING	26.965,44	26.965,44
72100	7/100005	7355	101	0526	ST. GEORGEN AM REITH	6.000,00	6.000,00
72100	7/100005	7355	103	0526	ST. GEORGEN AM REITH	2.926,81	2.926,81
S U M M E				0526	ST. GEORGEN AM REITH	8.926,81	8.926,81
72100	7/100005	7355	101	0527	ST. GEORGEN AM YBBSFELDE	0,00	0,00
72100	7/100005	7355	103	0527	ST. GEORGEN AM YBBSFELDE	1.007,63	1.007,63
S U M M E				0527	ST. GEORGEN AM YBBSFELDE	1.007,63	1.007,63
72100	7/100005	7355	101	0529	ST. PANTALEON - ERLA	8.200,00	8.200,00
72100	7/100005	7355	103	0529	ST. PANTALEON - ERLA	25.333,93	25.333,93
S U M M E				0529	ST. PANTALEON - ERLA	33.533,93	33.533,93
72100	7/100005	7355	101	0530	ST. PETER IN DER AU	0,00	0,00
72100	7/100005	7355	103	0530	ST. PETER IN DER AU	62.856,52	62.856,52
S U M M E				0530	ST. PETER IN DER AU	62.856,52	62.856,52
72100	7/100005	7355	101	0531	ST. VALENTIN	115.600,00	115.600,00
72100	7/100005	7355	103	0531	ST. VALENTIN	17.362,31	17.362,31
S U M M E				0531	ST. VALENTIN	132.962,31	132.962,31
72100	7/100005	7355	101	0532	SEITENSTETTEN	10.400,00	10.400,00
72100	7/100005	7355	103	0532	SEITENSTETTEN	40.804,51	40.804,51
72100	7/100005	7355	104	0532	SEITENSTETTEN	1.300,00	1.300,00
S U M M E				0532	SEITENSTETTEN	52.504,51	52.504,51
72100	7/100005	7355	101	0533	SONNTAGBERG	221.800,00	221.800,00
72100	7/100005	7355	103	0533	SONNTAGBERG	2.573,56	2.573,56
S U M M E				0533	SONNTAGBERG	224.373,56	224.373,56
72100	7/100005	7355	101	0534	STRENGBERG	32.400,00	32.400,00
72100	7/100005	7355	103	0534	STRENGBERG	59.004,53	59.004,53
S U M M E				0534	STRENGBERG	91.404,53	91.404,53
72100	7/100005	7355	101	0538	WALLSEE - SINDELBURG	4.700,00	4.700,00
S U M M E				0538	WALLSEE - SINDELBURG	4.700,00	4.700,00
72100	7/100005	7355	101	0539	WEISTRACH	0,00	0,00
72100	7/100005	7355	103	0539	WEISTRACH	2.047,55	2.047,55
S U M M E				0539	WEISTRACH	2.047,55	2.047,55



DKZ H/ANSATZ POST UGL	GMD- NUM.	GEMEINDE- GROSSRAUMNAME	BEZIRKS- ODER	VON 81.01.01 BIS 04.04.05	PER 2003.12.31	VON 81.01.01 BIS 04.04.05
72100 7/100005 7355 101	0542	WOLFSBACH		0,00		0,00
72100 7/100005 7355 103	0542	WOLFSBACH		21.958,64		21.958,64
S U M M E				21.958,64		21.958,64
72100 7/100005 7355 101	0543	YBBSITZ		16.400,00		16.400,00
S U M M E				16.400,00		16.400,00
72100 7/100005 7355 101	0544	ZEILLERN		0,00		0,00
72100 7/100005 7355 103	0544	ZEILLERN		7.376,10		7.376,10
S U M M E				7.376,10		7.376,10
S U M M E	05	SUMME BEZIRK AMSTETTEN		1.982.657,84		1.982.657,84

DKZ H/ANSATZ POST UGL	GMD- NUM.	GEMEINDE-, GROSSRAUMNAME	BEZIRKS- ODER	VON 81.01.01 BIS 04.04.05	VON 81.01.01 BIS 04.04.05
72100 7/100005 7355 101	0601	ALLAND		16.900,00	16.900,00
72100 7/100005 7355 103	0601	ALLAND		48.321,38	48.321,38
S U M M E	0601	ALLAND		65.221,38	65.221,38
72100 7/100005 7355 101	0602	ALTENMARKT AN DER TRIESTING		10.700,00	10.700,00
S U M M E	0602	ALTENMARKT AN DER TRIESTING		10.700,00	10.700,00
72100 7/100005 7355 101	0603	BAD VOESLAU		0,00	0,00
72100 7/100005 7355 103	0603	BAD VOESLAU		29.885,01	29.885,01
S U M M E	0603	BAD VOESLAU		29.885,01	29.885,01
72100 7/100005 7355 101	0604	BADEN		42.890,00	42.890,00
72100 7/100005 7355 103	0604	BADEN		21.890,79	21.890,79
S U M M E	0604	BADEN		64.780,79	64.780,79
72100 7/100005 7355 101	0605	BERNDORF		51.715,00	51.715,00
72100 7/100005 7355 103	0605	BERNDORF		21.575,27	21.575,27
72100 7/100005 7355 104	0605	BERNDORF		4.600,00	4.600,00
S U M M E	0605	BERNDORF		77.890,27	77.890,27
72100 7/100005 7355 101	0607	EBREICHSDORF		0,00	0,00
72100 7/100005 7355 103	0607	EBREICHSDORF		24.809,42	24.809,42
S U M M E	0607	EBREICHSDORF		24.809,42	24.809,42
72100 7/100005 7355 101	0608	ENZESFELD - LINDABRUNN		26.073,00	26.073,00
72100 7/100005 7355 103	0608	ENZESFELD - LINDABRUNN		7.315,80	7.315,80
S U M M E	0608	ENZESFELD - LINDABRUNN		33.388,80	33.388,80
72100 7/100005 7355 101	0609	FURTH AN DER TRIESTING		5.900,00	5.900,00
S U M M E	0609	FURTH AN DER TRIESTING		5.900,00	5.900,00
72100 7/100005 7355 101	0612	GUENSELSDORF		0,00	0,00
72100 7/100005 7355 103	0612	GUENSELSDORF		7.471,37	7.471,37
S U M M E	0612	GUENSELSDORF		7.471,37	7.471,37
72100 7/100005 7355 101	0613	HEILIGENKREUZ		0,00	0,00
72100 7/100005 7355 103	0613	HEILIGENKREUZ		14.769,93	14.769,93
S U M M E	0613	HEILIGENKREUZ		14.769,93	14.769,93
72100 7/100005 7355 101	0614	HERNSTEIN		0,00	0,00
72100 7/100005 7355 103	0614	HERNSTEIN		1.895,50	1.895,50
S U M M E	0614	HERNSTEIN		1.895,50	1.895,50
72100 7/100005 7355 101	0615	HIRTENBERG		0,00	0,00
72100 7/100005 7355 103	0615	HIRTENBERG		8.487,09	8.487,09
S U M M E	0615	HIRTENBERG		8.487,09	8.487,09
72100 7/100005 7355 101	0616	KLAUSEN - LEOPOLDSDORF		0,00	0,00
72100 7/100005 7355 103	0616	KLAUSEN - LEOPOLDSDORF		14.472,98	14.472,98

DKZ H/ANSATZ POST UGL	GMD- NUM.	GEMEINDE-, GROSSRAUMNAME	BEZIRKS- ODER	VON 81.01.01 BIS 04.04.05	VON 81.01.01 BIS 04.04.05
S U M M E	0616	KLAUSEN - LEOPOLDSORF		14.472,98	14.472,98
72100 7/100005 7355 101	0618	KOTTINGERBRUNN		19.100,00	19.100,00
72100 7/100005 7355 103	0618	KOTTINGERBRUNN		29.665,93	29.665,93
S U M M E	0618	KOTTINGERBRUNN		48.765,93	48.765,93
72100 7/100005 7355 101	0620	LEOBERSDORF		697.600,00	697.600,00
72100 7/100005 7355 103	0620	LEOBERSDORF		15.607,04	15.607,04
S U M M E	0620	LEOBERSDORF		713.207,04	713.207,04
72100 7/100005 7355 101	0621	MITTENDORF AN DER FISCHA		47.000,00	47.000,00
S U M M E	0621	MITTENDORF AN DER FISCHA		47.000,00	47.000,00
72100 7/100005 7355 101	0623	OBERWALTERSDORF		0,00	0,00
72100 7/100005 7355 103	0623	OBERWALTERSDORF		32.630,95	32.630,95
S U M M E	0623	OBERWALTERSDORF		32.630,95	32.630,95
72100 7/100005 7355-101	0625	PFAFFSTAETTEN		135.300,00	135.300,00
72100 7/100005 7355 103	0625	PFAFFSTAETTEN		13.654,41	13.654,41
S U M M E	0625	PFAFFSTAETTEN		148.954,41	148.954,41
72100 7/100005 7355 101	0626	POTTENDORF		11.500,00	11.500,00
72100 7/100005 7355 103	0626	POTTENDORF		45.729,74	45.729,74
S U M M E	0626	POTTENDORF		57.229,74	57.229,74
72100 7/100005 7355 101	0627	POTTENSTEIN		37.200,00	37.200,00
72100 7/100005 7355 102	0627	POTTENSTEIN		6.400,00	6.400,00
72100 7/100005 7355 103	0627	POTTENSTEIN		11.969,61	11.969,61
S U M M E	0627	POTTENSTEIN		55.569,61	55.569,61
72100 7/100005 7355 101	0629	REISENBERG		0,00	0,00
72100 7/100005 7355 103	0629	REISENBERG		12.169,62	12.169,62
S U M M E	0629	REISENBERG		12.169,62	12.169,62
72100 7/100005 7355 101	0631	SCHOENAU AN DER TRIESTING		36.300,00	36.300,00
S U M M E	0631	SCHOENAU AN DER TRIESTING		36.300,00	36.300,00
72100 7/100005 7355 101	0633	SEIBERSDORF		0,00	0,00
72100 7/100005 7355 103	0633	SEIBERSDORF		924,15	924,15
S U M M E	0633	SEIBERSDORF		924,15	924,15
72100 7/100005 7355 101	0635	SOOSS		36.700,00	36.700,00
72100 7/100005 7355 103	0635	SOOSS		7.689,83	7.689,83
S U M M E	0635	SOOSS		44.389,83	44.389,83
72100 7/100005 7355 101	0636	TATTENDORF		0,00	0,00
72100 7/100005 7355 103	0636	TATTENDORF		1.498,26	1.498,26
S U M M E	0636	TATTENDORF		1.498,26	1.498,26
72100 7/100005 7355 101	0637	TEESDORF		87.800,00	87.800,00

DKZ H/ANSATZ POST UGL	GMD- NUM.	GEMEINDE-, BEZIRKS- ODER GROSSRAUMNAME	VON 81.01.01 BIS 04.04.05	VON 81.01.01 BIS 04.04.05
S U M M E	0637	TEESDORF	87.800,00	87.800,00
72100 7/100005 7355 101	0639	TRAIISKIRCHEN	352.947,52	352.947,52
72100 7/100005 7355 103	0639	TRAIISKIRCHEN	14.071,97	14.071,97
S U M M E	0639	TRAIISKIRCHEN	367.019,49	367.019,49
72100 7/100005 7355 101	0641	TRUMAU	9.900,00	9.900,00
72100 7/100005 7355 103	0641	TRUMAU	10.411,24	10.411,24
S U M M E	0641	TRUMAU	20.311,24	20.311,24
72100 7/100005 7355 101	0645	WEISSENBACH AN DER TRIESTING	0,00	0,00
72100 7/100005 7355 103	0645	WEISSENBACH AN DER TRIESTING	4.709,55	4.709,55
72100 7/100005 7355 104	0645	WEISSENBACH AN DER TRIESTING	9.600,00	9.600,00
S U M M E	0645	WEISSENBACH AN DER TRIESTING	14.309,55	14.309,55
S U M M E	06	SUMME BEZIRK BADEN	2.047.752,36	2.047.752,36

DKZ H/ANSATZ POST UGL	GMD-NUM.	GEMEINDE-, BEZIRKS- ODER GROSSRAUMNAME	VON 81.01.01 BIS 04.04.05	VON 81.01.01 BIS 04.04.05
72100 7/100005 7355 101	0701	AU AM LEITHABERGE	0,00	0,00
72100 7/100005 7355 103	0701	AU AM LEITHABERGE	25.203,20	25.203,20
S U M M E	0701	AU AM LEITHABERGE	25.203,20	25.203,20
72100 7/100005 7355 101	0704	BRUCK AN DER LEITHA	59.600,00	59.600,00
72100 7/100005 7355 103	0704	BRUCK AN DER LEITHA	150.772,62	150.772,62
S U M M E	0704	BRUCK AN DER LEITHA	210.372,62	210.372,62
72100 7/100005 7355 101	0708	GOETTESBRUNN - ARBESTHAL	18.900,00	18.900,00
72100 7/100005 7355 103	0708	GOETTESBRUNN - ARBESTHAL	1.553,92	1.553,92
S U M M E	0708	GOETTESBRUNN - ARBESTHAL	20.453,92	20.453,92
72100 7/100005 7355 101	0709	GOETZENDORF AN DER LEITHA	3.100,00	3.100,00
72100 7/100005 7355 103	0709	GOETZENDORF AN DER LEITHA	7.127,91	7.127,91
S U M M E	0709	GOETZENDORF AN DER LEITHA	10.227,91	10.227,91
72100 7/100005 7355 101	0710	HAINBURG AN DER DONAU	47.400,00	47.400,00
72100 7/100005 7355 103	0710	HAINBURG AN DER DONAU	87.459,47	87.459,47
S U M M E	0710	HAINBURG AN DER DONAU	134.859,47	134.859,47
72100 7/100005 7355 101	0711	HASLAU - MARIA ELLEND	8.200,00	8.200,00
72100 7/100005 7355 103	0711	HASLAU - MARIA ELLEND	11.812,71	11.812,71
S U M M E	0711	HASLAU - MARIA ELLEND	20.012,71	20.012,71
72100 7/100005 7355 101	0712	HOEFLEIN	0,00	0,00
72100 7/100005 7355 103	0712	HOEFLEIN	6.414,31	6.414,31
S U M M E	0712	HOEFLEIN	6.414,31	6.414,31
72100 7/100005 7355 101	0713	HOF AM LEITHABERGE	0,00	0,00
72100 7/100005 7355 103	0713	HOF AM LEITHABERGE	3.194,63	3.194,63
S U M M E	0713	HOF AM LEITHABERGE	3.194,63	3.194,63
72100 7/100005 7355 101	0715	HUNDSHEIM	0,00	0,00
72100 7/100005 7355 103	0715	HUNDSHEIM	7.350,47	7.350,47
S U M M E	0715	HUNDSHEIM	7.350,47	7.350,47
72100 7/100005 7355 101	0716	MANNERSDORF AM LEITHAGEBIRGE	416.400,00	416.400,00
72100 7/100005 7355 103	0716	MANNERSDORF AM LEITHAGEBIRGE	21.861,27	21.861,27
S U M M E	0716	MANNERSDORF AM LEITHAGEBIRGE	438.261,27	438.261,27
72100 7/100005 7355 101	0719	PRELENKIRCHEN	0,00	0,00
72100 7/100005 7355 103	0719	PRELENKIRCHEN	11.811,40	11.811,40
S U M M E	0719	PRELENKIRCHEN	11.811,40	11.811,40
72100 7/100005 7355 101	0721	ROHRAU	6.300,00	6.300,00
72100 7/100005 7355 103	0721	ROHRAU	2.974,17	2.974,17
S U M M E	0721	ROHRAU	9.274,17	9.274,17
72100 7/100005 7355 101	0724	SOMMEREIN	0,00	0,00

MPB YV25 (02.00)

AUFGLIEDERUNG DER ZAHLUNGEN NACH REGIONEN

PER 2003.12.31

2004.04.06

SEITE 13

DKZ H/ANSATZ POST UGL	GMD- NUM.	GEMEINDE-, BEZIRKS- ODER GROSSRAUMNAME	VON 81.01.01 BIS 04.04.05	VON 81.01.01 BIS 04.04.05
72100 7/100005 7355 103	0724	SOMMEREIN	811,53	811,53
S U M M E				
72100 7/100005 7355 101	0726	TRAUTMANNSDORF AN DER LEITHA	18.900,00	18.900,00
72100 7/100005 7355 103	0726	TRAUTMANNSDORF AN DER LEITHA	3.034,06	3.034,06
S U M M E				
72100 7/100005 7355 101	0728	WOLFSTHAL	0,00	0,00
72100 7/100005 7355 103	0728	WOLFSTHAL	3.003,76	3.003,76
S U M M E				
07	07	SUMME BEZIRK BRUCK AN DER LEITHA	923.185,43	923.185,43
S U M M E				

MPB YV25 (02.00) AUFGLIEDERUNG DER ZAHLUNGEN NACH REGIONEN

PER 2003.12.31 2004.04.06 SEITE 14

DKZ H/ANSATZ POST UGL	GMD- NUM.	GEMEINDE-, GROSSRAUMNAME	BEZIRKS- ODER	VON 81.01.01 BIS 04.04.05	VON 81.01.01 BIS 04.04.05
72100 7/100005 7355 101	0803	ANGERN AN DER MARCH		0,00	0,00
72100 7/100005 7355 103	0803	ANGERN AN DER MARCH		15.624,42	15.624,42
S U M M E				15.624,42	15.624,42
72100 7/100005 7355 101	0804	AUERSTHAL		89.200,00	89.200,00
72100 7/100005 7355 103	0804	AUERSTHAL		12.586,76	12.586,76
S U M M E				101.786,76	101.786,76
72100 7/100005 7355 101	0805	BAD PIRAWARTH		0,00	0,00
72100 7/100005 7355 103	0805	BAD PIRAWARTH		9.141,79	9.141,79
S U M M E				9.141,79	9.141,79
72100 7/100005 7355 101	0808	DEUTSCH-WAGRAM		0,00	0,00
72100 7/100005 7355 103	0808	DEUTSCH-WAGRAM		50.813,88	50.813,88
S U M M E				50.813,88	50.813,88
72100 7/100005 7355 101	0811	DUERNKRUT		0,00	0,00
72100 7/100005 7355 103	0811	DUERNKRUT		34.117,05	34.117,05
S U M M E				34.117,05	34.117,05
72100 7/100005 7355 101	0812	EBENTHAL		0,00	0,00
72100 7/100005 7355 103	0812	EBENTHAL		16.866,10	16.866,10
S U M M E				16.866,10	16.866,10
72100 7/100005 7355 101	0813	ECKARTSAU		11.300,00	11.300,00
S U M M E				11.300,00	11.300,00
72100 7/100005 7355 101	0814	ENGELHARTSTETTEN		0,00	0,00
72100 7/100005 7355 103	0814	ENGELHARTSTETTEN		8.983,58	8.983,58
S U M M E				8.983,58	8.983,58
72100 7/100005 7355 101	0817	GAENSERNDORF		65.600,00	65.600,00
72100 7/100005 7355 103	0817	GAENSERNDORF		131.662,91	131.662,91
S U M M E				197.262,91	197.262,91
72100 7/100005 7355 101	0819	GLINZENDORF		9.400,00	9.400,00
S U M M E				9.400,00	9.400,00
72100 7/100005 7355 101	0821	GROSS-ENZERSDORF		0,00	0,00
72100 7/100005 7355 103	0821	GROSS-ENZERSDORF		23.568,84	23.568,84
S U M M E				23.568,84	23.568,84
72100 7/100005 7355 101	0824	GROSS-SCHWEINBARTH		0,00	0,00
72100 7/100005 7355 103	0824	GROSS-SCHWEINBARTH		18.871,03	18.871,03
S U M M E				18.871,03	18.871,03
72100 7/100005 7355 102	0825	HARINGSEE		4.800,00	4.800,00
S U M M E				4.800,00	4.800,00
72100 7/100005 7355 102	0825	HARINGSEE		4.800,00	4.800,00
S U M M E				4.800,00	4.800,00

DKZ H/ANSATZ POST UGL	GMD-NUM.	GEMEINDE-, BEZIRKS- ODER GROSSRAUMNAME	VON 81.01.01 BIS 04.04.05	VON 81.01.01 BIS 04.04.05
72100 7/100005 7355 101	0826	HAUSKIRCHEN	13.000,00	13.000,00
S U M M E			13.000,00	13.000,00
72100 7/100005 7355 101	0827	HOHENAU AN DER MARCH	0,00	0,00
72100 7/100005 7355 103	0827	HOHENAU AN DER MARCH	2.994,69	2.994,69
S U M M E			2.994,69	2.994,69
72100 7/100005 7355 101	0828	HOHENRUPPERSDORF	0,00	0,00
72100 7/100005 7355 103	0828	HOHENRUPPERSDORF	8.769,95	8.769,95
S U M M E			8.769,95	8.769,95
72100 7/100005 7355 101	0829	JEDENSPEIGEN	0,00	0,00
72100 7/100005 7355 103	0829	JEDENSPEIGEN	18.273,45	18.273,45
S U M M E			18.273,45	18.273,45
72100 7/100005 7355 101	0830	LASSE	0,00	0,00
72100 7/100005 7355 103	0830	LASSE	84.233,07	84.233,07
S U M M E			84.233,07	84.233,07
72100 7/100005 7355 101	0831	LEOPOLDSDORF IM MARCHFELDE	16.700,00	16.700,00
72100 7/100005 7355 103	0831	LEOPOLDSDORF IM MARCHFELDE	63.057,89	63.057,89
S U M M E			79.757,89	79.757,89
72100 7/100005 7355 101	0835	MARCHEGG	5.100,00	5.100,00
72100 7/100005 7355 103	0835	MARCHEGG	5.202,15	5.202,15
S U M M E			10.302,15	10.302,15
72100 7/100005 7355 101	0838	MATZEN - RAGGENDORF	101.800,00	101.800,00
72100 7/100005 7355 103	0838	MATZEN - RAGGENDORF	40.164,24	40.164,24
S U M M E			141.964,24	141.964,24
72100 7/100005 7355 101	0841	NEUSIEDL AN DER ZAYA	18.800,00	18.800,00
72100 7/100005 7355 103	0841	NEUSIEDL AN DER ZAYA	7.339,58	7.339,58
S U M M E			26.139,58	26.139,58
72100 7/100005 7355 101	0842	OBERSIEBENBRUNN	0,00	0,00
72100 7/100005 7355 103	0842	OBERSIEBENBRUNN	8.634,77	8.634,77
S U M M E			8.634,77	8.634,77
72100 7/100005 7355 101	0844	ORTH AN DER DONAU	22.000,00	22.000,00
72100 7/100005 7355 103	0844	ORTH AN DER DONAU	15.929,93	15.929,93
S U M M E			37.929,93	37.929,93
72100 7/100005 7355 101	0856	STRASSHOF AN DER NORDBAHN	5.300,00	5.300,00
72100 7/100005 7355 103	0856	STRASSHOF AN DER NORDBAHN	121.107,28	121.107,28
S U M M E			126.407,28	126.407,28
72100 7/100005 7355 101	0860	WEIKENDORF	0,00	0,00
72100 7/100005 7355 103	0860	WEIKENDORF	6.909,22	6.909,22



PER 2003.12.31 2004.04.06

AUFGLIEDERUNG DER ZAHLUNGEN NACH REGIONEN

MPB YV25 (02.00)

DKZ H/ANSATZ POST UGL	GMD- NUM.	GEMEINDE-, GROSSRAUMNAME	BEZIRKS- ODER	VON 81.01.01 BIS 04.04.05	BIS 04.04.05
S U M M E	0860	WEIKENDORF		6.909,22	6.909,22
72100 7/100005 7355 101	0863	ZISTERSDORF		4.600,00	4.600,00
72100 7/100005 7355 103	0863	ZISTERSDORF		12.191,98	12.191,98
S U M M E	0863	ZISTERSDORF		16.791,98	16.791,98
S U M M E	08	SUMME BEZIRK GAENSENDORF		1.084.644,56	1.084.644,56

DKZ H/ANSATZ POST UGL	GMD-NUM.	GEMEINDE-, BEZIRKS- ODER GROSSRAUMNAME	VON 81.01.01 BIS 04.04.05	VON 81.01.01 BIS 04.04.05
72100 7/100005 7355 101	0902	AMALIENDORF - AALFANG	0,00	0,00
72100 7/100005 7355 103	0902	AMALIENDORF - AALFANG	2.476,58	2.476,58
S U M M E				
72100 7/100005 7355 101	0903	BRAND - NAGELBERG	0,00	0,00
72100 7/100005 7355 103	0903	BRAND - NAGELBERG	17.035,48	17.035,48
S U M M E				
72100 7/100005 7355 101	0904	EGGERN	0,00	0,00
72100 7/100005 7355 103	0904	EGGERN	6.252,96	6.252,96
S U M M E				
72100 7/100005 7355 101	0908	GMUEND	330.000,00	330.000,00
72100 7/100005 7355 103	0908	GMUEND	37.738,80	37.738,80
S U M M E				
72100 7/100005 7355 101	0908	GMUEND	367.738,80	367.738,80
72100 7/100005 7355 101	0909	GROSSDIETMANN	6.700,00	6.700,00
72100 7/100005 7355 103	0909	GROSSDIETMANN	14.113,49	14.113,49
S U M M E				
72100 7/100005 7355 101	0909	GROSSDIETMANN	20.813,49	20.813,49
72100 7/100005 7355 101	0910	BAD GROSSPERTHOLZ	83.800,00	83.800,00
72100 7/100005 7355 103	0910	BAD GROSSPERTHOLZ	1.273,06	1.273,06
S U M M E				
72100 7/100005 7355 101	0910	BAD GROSSPERTHOLZ	85.073,06	85.073,06
72100 7/100005 7355 101	0912	GROSSSCHOENAU	0,00	0,00
72100 7/100005 7355 103	0912	GROSSSCHOENAU	10.024,49	10.024,49
S U M M E				
72100 7/100005 7355 101	0912	GROSSSCHOENAU	10.024,49	10.024,49
72100 7/100005 7355 101	0913	MOORBAD HARBACH	174.000,00	174.000,00
S U M M E				
72100 7/100005 7355 101	0913	MOORBAD HARBACH	174.000,00	174.000,00
72100 7/100005 7355 101	0917	HIRSCHBACH	0,00	0,00
72100 7/100005 7355 103	0917	HIRSCHBACH	639,67	639,67
S U M M E				
72100 7/100005 7355 101	0917	HIRSCHBACH	639,67	639,67
72100 7/100005 7355 101	0920	HOHENEICH	6.600,00	6.600,00
72100 7/100005 7355 103	0920	HOHENEICH	9.382,34	9.382,34
S U M M E				
72100 7/100005 7355 101	0920	HOHENEICH	15.982,34	15.982,34
72100 7/100005 7355 101	0925	LITSCHAU	56.470,00	56.470,00
72100 7/100005 7355 103	0925	LITSCHAU	21.672,86	21.672,86
S U M M E				
72100 7/100005 7355 101	0925	LITSCHAU	78.142,86	78.142,86
72100 7/100005 7355 101	0929	REINGERS	0,00	0,00
72100 7/100005 7355 103	0929	REINGERS	3.625,16	3.625,16
S U M M E				
72100 7/100005 7355 101	0929	REINGERS	3.625,16	3.625,16
72100 7/100005 7355 101	0932	ST. MARTIN	0,00	0,00
72100 7/100005 7355 103	0932	ST. MARTIN	10.105,15	10.105,15

DKZ H/ANSATZ POST UGL	GMD- NUM.	GEMEINDE- GROSSRAUMNAME	BEZIRKS- ODER	VON 81.01.01 BIS 04.04.05	VON 81.01.01 BIS 04.04.05
S U M M E	0932	ST. MARTIN		10.105,15	10.105,15
72100 7/100005 7355 101	0935	SCHREMS		4.200,00	4.200,00
72100 7/100005 7355 103	0935	SCHREMS		63.197,24	63.197,24
S U M M E	0935	SCHREMS		67.397,24	67.397,24
72100 7/100005 7355 101	0939	UNSERFRAU - ALTWEITRA		0,00	0,00
72100 7/100005 7355 103	0939	UNSERFRAU - ALTWEITRA		9.224,45	9.224,45
S U M M E	0939	UNSERFRAU - ALTWEITRA		9.224,45	9.224,45
72100 7/100005 7355 101	0940	WALDENSTEIN		3.000,00	3.000,00
72100 7/100005 7355 103	0940	WALDENSTEIN		8.365,59	8.365,59
S U M M E	0940	WALDENSTEIN		11.365,59	11.365,59
72100 7/100005 7355 101	0942	WEITRA		0,00	0,00
72100 7/100005 7355 103	0942	WEITRA		41.362,12	41.362,12
S U M M E	0942	WEITRA		41.362,12	41.362,12
S U M M E	09	SUMME BEZIRK G MUEND		921.259,44	921.259,44

DKZ H/ANSATZ POST UGL	GMD-NUM.	GEMEINDE-, BEZIRKS- ODER GROSSRAUMNAME	VON 81.01.01 BIS 04.04.05	VON 81.01.01 BIS 04.04.05
72100 7/100005 7355 101	1001	ALBERNDORF IM PULKAUTAL	0,00	0,00
72100 7/100005 7355 103	1001	ALBERNDORF IM PULKAUTAL	4.326,13	4.326,13
S U M M E	1001	ALBERNDORF IM PULKAUTAL	4.326,13	4.326,13
72100 7/100005 7355 101	1009	GRABERN	10.900,00	10.900,00
72100 7/100005 7355 103	1009	GRABERN	6.041,76	6.041,76
S U M M E	1009	GRABERN	16.941,76	16.941,76
72100 7/100005 7355 101	1015	HADRES	11.600,00	11.600,00
S U M M E	1015	HADRES	11.600,00	11.600,00
72100 7/100005 7355 101	1018	HAUGSDORF	61.200,00	61.200,00
72100 7/100005 7355 103	1018	HAUGSDORF	43.953,01	43.953,01
S U M M E	1018	HAUGSDORF	105.153,01	105.153,01
72100 7/100005 7355 101	1022	HOLLABRUNN	136.500,00	136.500,00
72100 7/100005 7355 103	1022	HOLLABRUNN	152.193,82	152.193,82
S U M M E	1022	HOLLABRUNN	288.693,82	288.693,82
72100 7/100005 7355 101	1026	MAISSAU	155.200,00	155.200,00
72100 7/100005 7355 103	1026	MAISSAU	6.099,89	6.099,89
S U M M E	1026	MAISSAU	161.299,89	161.299,89
72100 7/100005 7355 101	1028	NAPPERSDORF - KAMMERSDORF	5.900,00	5.900,00
S U M M E	1028	NAPPERSDORF - KAMMERSDORF	5.900,00	5.900,00
72100 7/100005 7355 101	1035	PULKAU	6.300,00	6.300,00
72100 7/100005 7355 103	1035	PULKAU	17.012,41	17.012,41
S U M M E	1035	PULKAU	23.312,41	23.312,41
72100 7/100005 7355 101	1036	RAVELSBACH	0,00	0,00
72100 7/100005 7355 103	1036	RAVELSBACH	16.870,59	16.870,59
S U M M E	1036	RAVELSBACH	16.870,59	16.870,59
72100 7/100005 7355 101	1037	RETZ	14.500,00	14.500,00
72100 7/100005 7355 103	1037	RETZ	9.717,90	9.717,90
S U M M E	1037	RETZ	24.217,90	24.217,90
72100 7/100005 7355 101	1038	RETZBACH	72.720,00	72.720,00
72100 7/100005 7355 103	1038	RETZBACH	3.243,38	3.243,38
S U M M E	1038	RETZBACH	75.963,38	75.963,38
72100 7/100005 7355 101	1041	SCHRATTENTHAL	49.600,00	49.600,00
S U M M E	1041	SCHRATTENTHAL	49.600,00	49.600,00
72100 7/100005 7355 101	1043	SITZENDORF AN DER SCHMIDA	13.700,00	13.700,00
72100 7/100005 7355 103	1043	SITZENDORF AN DER SCHMIDA	16.406,02	16.406,02
S U M M E	1043	SITZENDORF AN DER SCHMIDA	30.106,02	30.106,02

DKZ H/ANSATZ POST UGL	GMD- NUM.	GEMEINDE-, BEZIRKS- ODER GROSSRAUMNAME	VON 81.01.01 BIS 04.04.05	VON 81.01.01 BIS 04.04.05
72100 7/100005 7355 101	1051	WULLERSDORF	6.200,00	6.200,00
72100 7/100005 7355 103	1051	WULLERSDORF	4.347,69	4.347,69
S U M M E	1051	WULLERSDORF	10.547,69	10.547,69
72100 7/100005 7355 101	1053	ZIERSDORF	199.820,00	199.820,00
S U M M E	1053	ZIERSDORF	199.820,00	199.820,00
S U M M E	10	SUMME BEZIRK HOLLABRUNN	1.024.352,60	1.024.352,60

DKZ H/ANSATZ POST UGL	GMD- NUM.	GEMEINDE-, GROSSRAUMNAME	BEZIRKS- ODER	VON 81.01.01 BIS 04.04.05	VON 81.01.01 BIS 04.04.05
72100 7/100005 7355 101	1101	ALTENBURG		0,00	0,00
72100 7/100005 7355 103	1101	ALTENBURG		45.955,31	45.955,31
S U M M E	1101	ALTENBURG		45.955,31	45.955,31
72100 7/100005 7355 101	1102	BRUNN AN DER WILD		0,00	0,00
72100 7/100005 7355 103	1102	BRUNN AN DER WILD		33.640,77	33.640,77
S U M M E	1102	BRUNN AN DER WILD		33.640,77	33.640,77
72100 7/100005 7355 101	1103	BURGSCHLEINITZ - KUEHNRING		2.400,00	2.400,00
72100 7/100005 7355 103	1103	BURGSCHLEINITZ - KUEHNRING		2.500,63	2.500,63
S U M M E	1103	BURGSCHLEINITZ - KUEHNRING		4.900,63	4.900,63
72100 7/100005 7355 101	1104	DROSENDORF - ZISSERSDORF		4.700,00	4.700,00
72100 7/100005 7355 104	1104	DROSENDORF - ZISSERSDORF		5.900,00	5.900,00
S U M M E	1104	DROSENDORF - ZISSERSDORF		10.600,00	10.600,00
72100 7/100005 7355 101	1105	EGGENBURG		17.100,00	17.100,00
72100 7/100005 7355 103	1105	EGGENBURG		51.429,47	51.429,47
S U M M E	1105	EGGENBURG		68.529,47	68.529,47
72100 7/100005 7355 101	1106	GARS AM KAMP		27.900,00	27.900,00
72100 7/100005 7355 103	1106	GARS AM KAMP		19.976,87	19.976,87
S U M M E	1106	GARS AM KAMP		47.876,87	47.876,87
72100 7/100005 7355 101	1107	GERAS		35.300,00	35.300,00
72100 7/100005 7355 103	1107	GERAS		361,65	361,65
S U M M E	1107	GERAS		35.661,65	35.661,65
72100 7/100005 7355 101	1109	HORN		774.500,00	774.500,00
72100 7/100005 7355 103	1109	HORN		38.805,92	38.805,92
S U M M E	1109	HORN		813.305,92	813.305,92
72100 7/100005 7355 101	1110	IRNFRIITZ - MESSERN		0,00	0,00
72100 7/100005 7355 103	1110	IRNFRIITZ - MESSERN		41.891,90	41.891,90
S U M M E	1110	IRNFRIITZ - MESSERN		41.891,90	41.891,90
72100 7/100005 7355 101	1111	JAPONS		11.400,00	11.400,00
72100 7/100005 7355 103	1111	JAPONS		2.467,48	2.467,48
S U M M E	1111	JAPONS		13.867,48	13.867,48
72100 7/100005 7355 103	1113	LANGAU		2.478,67	2.478,67
S U M M E	1113	LANGAU		2.478,67	2.478,67
72100 7/100005 7355 101	1114	MEISELDORF		0,00	0,00
72100 7/100005 7355 103	1114	MEISELDORF		3.216,16	3.216,16
S U M M E	1114	MEISELDORF		3.216,16	3.216,16
72100 7/100005 7355 101	1120	ROESCHITZ		0,00	0,00
72100 7/100005 7355 103	1120	ROESCHITZ		6.489,03	6.489,03

DKZ H/ANSATZ POST UGL	GMD- NUM.	GEMEINDE-, BEZIRKS- ODER GROSSRAUMNAME	VON 81.01.01 BIS 04.04.05	VON 81.01.01 BIS 04.04.05
S U M M E	1120	ROESCHITZ	6.489,03	6.489,03
72100 7/100005 7355 101	1121	ROSENBURG - MOLD	0,00	0,00
72100 7/100005 7355 103	1121	ROSENBURG - MOLD	899,68	899,68
S U M M E	1121	ROSENBURG - MOLD	899,68	899,68
72100 7/100005 7355 101	1123	ST. BERNHARD - FRAUENHOFEN	6.000,00	6.000,00
72100 7/100005 7355 103	1123	ST. BERNHARD - FRAUENHOFEN	215,28	215,28
72100 7/100005 7355 104	1123	ST. BERNHARD - FRAUENHOFEN	7.400,00	7.400,00
S U M M E	1123	ST. BERNHARD - FRAUENHOFEN	13.615,28	13.615,28
72100 7/100005 7355 101	1124	SIGMUNDSHERBERG	0,00	0,00
72100 7/100005 7355 103	1124	SIGMUNDSHERBERG	7.609,98	7.609,98
S U M M E	1124	SIGMUNDSHERBERG	7.609,98	7.609,98
72100 7/100005 7355 101	1129	WEITERSFELD	4.000,00	4.000,00
72100 7/100005 7355 103	1129	WEITERSFELD	1.578,35	1.578,35
S U M M E	1129	WEITERSFELD	5.578,35	5.578,35
S U M M E	11	SUMME BEZIRK HORN	1.156.117,15	1.156.117,15

DKZ H/ANSATZ POST UGL	GMD- NUM.	GEMEINDE-, GROSSRAUMNAME	BEZIRKS- ODER	VON 81.01.01 BIS 04.04.05	VON 81.01.01 BIS 04.04.05
72100 7/100005 7355 101	1201	BISAMBERG		19.100,00	19.100,00
72100 7/100005 7355 103	1201	BISAMBERG		6.710,66	6.710,66
S U M M E	1201	BISAMBERG		25.810,66	25.810,66
72100 7/100005 7355 101	1202	ENZERSFELD		0,00	0,00
72100 7/100005 7355 103	1202	ENZERSFELD		5.063,00	5.063,00
S U M M E	1202	ENZERSFELD		5.063,00	5.063,00
72100 7/100005 7355 101	1204	GROSSMUGL		0,00	0,00
72100 7/100005 7355 103	1204	GROSSMUGL		26.138,44	26.138,44
S U M M E	1204	GROSSMUGL		26.138,44	26.138,44
72100 7/100005 7355 101	1205	GROSSRUSSBACH		17.000,00	17.000,00
72100 7/100005 7355 103	1205	GROSSRUSSBACH		11.748,27	11.748,27
S U M M E	1205	GROSSRUSSBACH		28.748,27	28.748,27
72100 7/100005 7355 101	1208	HAUSLEITEN		0,00	0,00
72100 7/100005 7355 103	1208	HAUSLEITEN		22.813,29	22.813,29
S U M M E	1208	HAUSLEITEN		22.813,29	22.813,29
72100 7/100005 7355 101	1213	KORNEUBURG		127.240,00	127.240,00
72100 7/100005 7355 103	1213	KORNEUBURG		124.029,71	124.029,71
S U M M E	1213	KORNEUBURG		251.269,71	251.269,71
72100 7/100005 7355 101	1214	LANGENZERSDORF		0,00	0,00
72100 7/100005 7355 103	1214	LANGENZERSDORF		5.516,48	5.516,48
S U M M E	1214	LANGENZERSDORF		5.516,48	5.516,48
72100 7/100005 7355 101	1215	LEITZERSDORF		0,00	0,00
72100 7/100005 7355 103	1215	LEITZERSDORF		35.200,76	35.200,76
S U M M E	1215	LEITZERSDORF		35.200,76	35.200,76
72100 7/100005 7355 101	1216	LEOBENDORF		0,00	0,00
72100 7/100005 7355 103	1216	LEOBENDORF		2.521,80	2.521,80
S U M M E	1216	LEOBENDORF		2.521,80	2.521,80
72100 7/100005 7355 101	1226	SIERNDORF		0,00	0,00
72100 7/100005 7355 103	1226	SIERNDORF		13.631,10	13.631,10
S U M M E	1226	SIERNDORF		13.631,10	13.631,10
72100 7/100005 7355 101	1227	SPILLERN		0,00	0,00
72100 7/100005 7355 103	1227	SPILLERN		1.367,66	1.367,66
S U M M E	1227	SPILLERN		1.367,66	1.367,66
72100 7/100005 7355 101	1229	STETTEN		70.400,00	70.400,00
72100 7/100005 7355 103	1229	STETTEN		14.429,13	14.429,13
S U M M E	1229	STETTEN		84.829,13	84.829,13
72100 7/100005 7355 101	1230	STOCKERAU		45.800,00	45.800,00



DKZ H/ANSATZ POST UGL	GMD- NUM.	GEMEINDE-, GROSSRAUMNAME	BEZIRKS- ODER	VON 81.01.01 BIS 04.04.05	VON 81.01.01 BIS 04.04.05
72100 7/100005 7355 103	1230	STOCKERAU		78.596,84	78.596,84
S U M M E	1230	STOCKERAU		124.396,84	124.396,84
72100 7/100005 7355 101	1234	NIEDERHOLLABRUNN		0,00	0,00
72100 7/100005 7355 103	1234	NIEDERHOLLABRUNN		14.177,95	14.177,95
S U M M E	1234	NIEDERHOLLABRUNN		14.177,95	14.177,95
S U M M E	12	SUMME BEZIRK KORNEUBURG		641.485,09	641.485,09

DKZ H/ANSATZ POST UGL	GMD-NUM.	GEMEINDE-, BEZIRKS- ODER GROSSRAUMNAME	VON 81.01.01 BIS 04.04.05	VON 81.01.01 BIS 04.04.05
72100 7/100005 7355 101	1300	BEZIRK KREMS AN DER DONAU	0,00	0,00
72100 7/100005 7355 103	1300	BEZIRK KREMS AN DER DONAU	1.189,70	1.189,70
S U M M E	1300	BEZIRK KREMS AN DER DONAU	1.189,70	1.189,70
72100 7/100005 7355 101	1302	ALBRECHTSBERG AN DER GROSSEN KREMS	2.200,00	2.200,00
S U M M E	1302	ALBRECHTSBERG AN DER GROSSEN KREMS	2.200,00	2.200,00
72100 7/100005 7355 101	1308	GRAFENEGB	85.800,00	85.800,00
72100 7/100005 7355 103	1308	GRAFENEGB	17.412,71	17.412,71
S U M M E	1308	GRAFENEGB	103.212,71	103.212,71
72100 7/100005 7355 101	1309	FURTH BEI GOETTWEIG	2.500,00	2.500,00
72100 7/100005 7355 103	1309	FURTH BEI GOETTWEIG	1.251,01	1.251,01
S U M M E	1309	FURTH BEI GOETTWEIG	3.751,01	3.751,01
72100 7/100005 7355 101	1310	GEDERSDORF	0,00	0,00
72100 7/100005 7355 103	1310	GEDERSDORF	53.978,47	53.978,47
72100 7/100005 7355 104	1310	GEDERSDORF	2.000,00	2.000,00
S U M M E	1310	GEDERSDORF	55.978,47	55.978,47
72100 7/100005 7355 101	1311	GFOEHL	95.200,00	95.200,00
72100 7/100005 7355 103	1311	GFOEHL	33.851,32	33.851,32
S U M M E	1311	GFOEHL	129.051,32	129.051,32
72100 7/100005 7355 104	1315	HADERSDORF - KAMMERN	55.400,00	55.400,00
S U M M E	1315	HADERSDORF - KAMMERN	55.400,00	55.400,00
72100 7/100005 7355 101	1322	LANGENLOIS	19.600,00	19.600,00
72100 7/100005 7355 103	1322	LANGENLOIS	76.463,01	76.463,01
S U M M E	1322	LANGENLOIS	96.063,01	96.063,01
72100 7/100005 7355 101	1324	LICHTENAU IM WALDVIERTEL	0,00	0,00
72100 7/100005 7355 103	1324	LICHTENAU IM WALDVIERTEL	5.711,51	5.711,51
S U M M E	1324	LICHTENAU IM WALDVIERTEL	5.711,51	5.711,51
72100 7/100005 7355 101	1326	MARIA LAACH AM JAUERLING	0,00	0,00
72100 7/100005 7355 103	1326	MARIA LAACH AM JAUERLING	8.957,33	8.957,33
S U M M E	1326	MARIA LAACH AM JAUERLING	8.957,33	8.957,33
72100 7/100005 7355 101	1327	MAUTERN AN DER DONAU	8.700,00	8.700,00
S U M M E	1327	MAUTERN AN DER DONAU	8.700,00	8.700,00
72100 7/100005 7355 101	1333	PAUDORF	6.600,00	6.600,00
S U M M E	1333	PAUDORF	6.600,00	6.600,00
72100 7/100005 7355 101	1336	RASTENFELD	0,00	0,00
72100 7/100005 7355 103	1336	RASTENFELD	26.891,54	26.891,54
S U M M E	1336	RASTENFELD	26.891,54	26.891,54

DKZ H/ANSATZ POST UGL	GMD- NUM.	GEMEINDE-, BEZIRKS- ODER GROSSRAUMNAME	VON 01.01.01 BIS 04.04.05	VON 01.01.01 BIS 04.04.05
72100 7/100005 7355 101	1338	ROSSATZ - ARNSDORF	0,00	0,00
72100 7/100005 7355 103	1338	ROSSATZ - ARNSDORF	19.193,22	19.193,22
S U M M E	1338	ROSSATZ - ARNSDORF	19.193,22	19.193,22
72100 7/100005 7355 101	1340	ST. LEONHARD AM HORNERWALD	0,00	0,00
72100 7/100005 7355 103	1340	ST. LEONHARD AM HORNERWALD	15.652,62	15.652,62
S U M M E	1340	ST. LEONHARD AM HORNERWALD	15.652,62	15.652,62
72100 7/100005 7355 101	1344	SPITZ	8.200,00	8.200,00
72100 7/100005 7355 103	1344	SPITZ	4.724,88	4.724,88
S U M M E	1344	SPITZ	12.924,88	12.924,88
72100 7/100005 7355 101	1350	WEINZIERL AM WALDE	0,00	0,00
72100 7/100005 7355 103	1350	WEINZIERL AM WALDE	1.600,98	1.600,98
S U M M E	1350	WEINZIERL AM WALDE	1.600,98	1.600,98
72100 7/100005 7355 101	1355	SCHOENBERG AM KAMP	15.100,00	15.100,00
72100 7/100005 7355 103	1355	SCHOENBERG AM KAMP	2.879,48	2.879,48
72100 7/100005 7355 104	1355	SCHOENBERG AM KAMP	43.200,00	43.200,00
S U M M E	1355	SCHOENBERG AM KAMP	61.179,48	61.179,48
S U M M E	13	SUMME BEZIRK KREMS AN DER DONAU	614.257,78	614.257,78

DKZ H/ANSATZ POST UGL GMD- GEMEINDE-, BEZIRKS- ODER  
 NUM. GROSSRAUMNAME

VON 81.01.01 BIS 04.04.05  
 VON 81.01.01 BIS 04.04.05

72100	7/100005	7355	101	1402	ESCHENAU	3.000,00	3.000,00	
72100	7/100005	7355	103	1402	ESCHENAU	25.491,25	25.491,25	
72100	7/100005	7355	104	1402	ESCHENAU	160.000,00	160.000,00	
S U M M E							188.491,25	188.491,25
72100	7/100005	7355	101	1403	HAINFELD	80.000,00	80.000,00	
72100	7/100005	7355	103	1403	HAINFELD	11.285,07	11.285,07	
S U M M E							91.285,07	91.285,07
72100	7/100005	7355	101	1404	HOHENBERG	5.100,00	5.100,00	
72100	7/100005	7355	103	1404	HOHENBERG	2.241,78	2.241,78	
S U M M E							7.341,78	7.341,78
72100	7/100005	7355	101	1405	KAUMBERG	0,00	0,00	
72100	7/100005	7355	103	1405	KAUMBERG	1.331,19	1.331,19	
S U M M E							1.331,19	1.331,19
72100	7/100005	7355	101	1407	LILLENFELD	0,00	0,00	
72100	7/100005	7355	103	1407	LILLENFELD	24.035,24	24.035,24	
S U M M E							24.035,24	24.035,24
72100	7/100005	7355	101	1408	MITTERBACH AM ERLAUFSEE	0,00	0,00	
72100	7/100005	7355	103	1408	MITTERBACH AM ERLAUFSEE	6.043,44	6.043,44	
S U M M E							6.043,44	6.043,44
72100	7/100005	7355	101	1409	RAMSAU	0,00	0,00	
72100	7/100005	7355	103	1409	RAMSAU	10.772,74	10.772,74	
S U M M E							10.772,74	10.772,74
72100	7/100005	7355	101	1410	ROHRBACH AN DER GOELSEN	28.700,00	28.700,00	
S U M M E							28.700,00	28.700,00
72100	7/100005	7355	101	1411	ST. AEGYD AM NEUWALDE	0,00	0,00	
72100	7/100005	7355	103	1411	ST. AEGYD AM NEUWALDE	2.395,20	2.395,20	
S U M M E							2.395,20	2.395,20
72100	7/100005	7355	101	1412	ST. VEIT AN DER GOELSEN	14.000,00	14.000,00	
72100	7/100005	7355	103	1412	ST. VEIT AN DER GOELSEN	2.775,54	2.775,54	
S U M M E							16.775,54	16.775,54
72100	7/100005	7355	101	1413	TRAISEN	4.800,00	4.800,00	
72100	7/100005	7355	103	1413	TRAISEN	19.099,52	19.099,52	
S U M M E							23.899,52	23.899,52
S U M M E							401.070,97	401.070,97

DKZ H/ANSATZ POST UGL	GMD- NUM.	GEMEINDE-, BEZIRKS- ODER GROSSRAUMNAME	VON 81.01.01 BIS 04.04.05	VON 81.01.01 BIS 04.04.05
72100 7/100005 7355 101	1504	BISCHOFSTETTEN	0,00	0,00
72100 7/100005 7355 103	1504	BISCHOFSTETTEN	3.816,38	3.816,38
S U M M E	1504	BISCHOFSTETTEN	3.816,38	3.816,38
72100 7/100005 7355 101	1505	BLINDENMARKT	193.900,00	193.900,00
72100 7/100005 7355 103	1505	BLINDENMARKT	70.482,41	70.482,41
S U M M E	1505	BLINDENMARKT	264.382,41	264.382,41
72100 7/100005 7355 101	1507	DUNKELSTEINERWALD	37.500,00	37.500,00
72100 7/100005 7355 103	1507	DUNKELSTEINERWALD	22.406,78	22.406,78
S U M M E	1507	DUNKELSTEINERWALD	59.906,78	59.906,78
72100 7/100005 7355 101	1509	GOLLING AN DER ERLAUF	0,00	0,00
72100 7/100005 7355 103	1509	GOLLING AN DER ERLAUF	16.194,96	16.194,96
S U M M E	1509	GOLLING AN DER ERLAUF	16.194,96	16.194,96
72100 7/100005 7355 101	1513	HUERM	7.500,00	7.500,00
72100 7/100005 7355 103	1513	HUERM	10.052,66	10.052,66
S U M M E	1513	HUERM	17.552,66	17.552,66
72100 7/100005 7355 101	1514	KILB	19.500,00	19.500,00
72100 7/100005 7355 103	1514	KILB	12.735,60	12.735,60
S U M M E	1514	KILB	32.235,60	32.235,60
72100 7/100005 7355 101	1519	LEIBEN	20.600,00	20.600,00
72100 7/100005 7355 103	1519	LEIBEN	6.357,18	6.357,18
S U M M E	1519	LEIBEN	26.957,18	26.957,18
72100 7/100005 7355 101	1520	LOOSDORF	5.800,00	5.800,00
72100 7/100005 7355 103	1520	LOOSDORF	28.540,31	28.540,31
S U M M E	1520	LOOSDORF	34.340,31	34.340,31
72100 7/100005 7355 101	1521	MANK	7.600,00	7.600,00
72100 7/100005 7355 103	1521	MANK	35.469,89	35.469,89
S U M M E	1521	MANK	43.069,89	43.069,89
72100 7/100005 7355 101	1522	MARBACH AN DER DONAU	12.000,00	12.000,00
S U M M E	1522	MARBACH AN DER DONAU	12.000,00	12.000,00
72100 7/100005 7355 101	1523	MARIA TAFERL	148.800,00	148.800,00
S U M M E	1523	MARIA TAFERL	148.800,00	148.800,00
72100 7/100005 7355 101	1524	MELK	241.100,00	241.100,00
72100 7/100005 7355 103	1524	MELK	14.464,84	14.464,84
S U M M E	1524	MELK	255.564,84	255.564,84
72100 7/100005 7355 101	1525	MUENICHEREITH - LAIMBACH	2.600,00	2.600,00
72100 7/100005 7355 103	1525	MUENICHEREITH - LAIMBACH	2.026,57	2.026,57
S U M M E	1525	MUENICHEREITH - LAIMBACH	4.626,57	4.626,57

AUFGLIEDERUNG DER ZAHLUNGEN NACH REGIONEN

MPB YV25 (02.00)

DKZ	H/ANSATZ	POST	UGL	GMD- NUM.	GEMEINDE-, GROSSRAUMNAME	BEZIRKS- ODER	VON 81.01.01 BIS 04.04.05	VON 81.01.01 BIS 04.04.05
72100	7/100005	7355	101	1527	NEUMARKT AN DER YBBS		0,00	0,00
72100	7/100005	7355	103	1527	NEUMARKT AN DER YBBS		2.239,38	2.239,38
S U M M E								
72100	7/100005	7355	101	1528	NOECHLING		0,00	0,00
72100	7/100005	7355	103	1528	NOECHLING		5.904,79	5.904,79
S U M M E								
72100	7/100005	7355	101	1530	Persenbeug - Gottsdorf		57.400,00	57.400,00
72100	7/100005	7355	103	1530	Persenbeug - Gottsdorf		20.736,45	20.736,45
S U M M E								
72100	7/100005	7355	101	1531	Petzenkirchen		78.136,45	78.136,45
72100	7/100005	7355	103	1531	Petzenkirchen		16.300,00	16.300,00
S U M M E								
72100	7/100005	7355	101	1533	Poechlarn		0,00	0,00
72100	7/100005	7355	103	1533	Poechlarn		5.340,11	5.340,11
S U M M E								
72100	7/100005	7355	101	1534	Poeggstall		0,00	0,00
72100	7/100005	7355	103	1534	Poeggstall		87.176,51	87.176,51
S U M M E								
72100	7/100005	7355	101	1534	Poeggstall		87.176,51	87.176,51
S U M M E								
72100	7/100005	7355	101	1535	Raxendorf		6.700,00	6.700,00
S U M M E								
72100	7/100005	7355	101	1535	Raxendorf		6.700,00	6.700,00
S U M M E								
72100	7/100005	7355	101	1537	Ruprechtshofen		12.900,00	12.900,00
72100	7/100005	7355	103	1537	Ruprechtshofen		29.918,51	29.918,51
S U M M E								
72100	7/100005	7355	101	1537	Ruprechtshofen		42.818,51	42.818,51
S U M M E								
72100	7/100005	7355	101	1539	St. Leonhard am Forst		0,00	0,00
72100	7/100005	7355	103	1539	St. Leonhard am Forst		5.939,01	5.939,01
S U M M E								
72100	7/100005	7355	101	1539	St. Leonhard am Forst		5.939,01	5.939,01
S U M M E								
72100	7/100005	7355	101	1541	St. Oswald		96.407,40	96.407,40
S U M M E								
72100	7/100005	7355	101	1541	St. Oswald		96.407,40	96.407,40
S U M M E								
72100	7/100005	7355	101	1542	Schoenbuehel - Aggsbach		0,00	0,00
72100	7/100005	7355	103	1542	Schoenbuehel - Aggsbach		16.893,38	16.893,38
S U M M E								
72100	7/100005	7355	101	1542	Schoenbuehel - Aggsbach		16.893,38	16.893,38
S U M M E								
72100	7/100005	7355	101	1546	Weiten		0,00	0,00
72100	7/100005	7355	103	1546	Weiten		20.485,76	20.485,76
72100	7/100005	7355	104	1546	Weiten		8.800,00	8.800,00
S U M M E								
72100	7/100005	7355	101	1546	Weiten		29.285,76	29.285,76
S U M M E								
72100	7/100005	7355	101	1549	Ybbs an der Donau		216.800,00	216.800,00
72100	7/100005	7355	102	1549	Ybbs an der Donau		71.800,00	71.800,00

DKZ H/ANSATZ POST UGL	GMD- NUM.	GEMEINDE-, GROSSRAUMNAME	BEZIRKS- ODER	VON 81.01.01 BIS 04.04.05	VON 81.01.01 BIS 04.04.05
72100 7/100005 7355 103	1549	YBBS AN DER DONAU		37.869,62	37.869,62
S U M M E	1549	YBBS AN DER DONAU		326.469,62	326.469,62
72100 7/100005 7355 101	1550	ZELKING - MATZLEINSDORF		0,00	0,00
72100 7/100005 7355 103	1550	ZELKING - MATZLEINSDORF		3.095,45	3.095,45
S U M M E	1550	ZELKING - MATZLEINSDORF		3.095,45	3.095,45
72100 7/100005 7355 101	1551	TEXINGTAL		0,00	0,00
72100 7/100005 7355 103	1551	TEXINGTAL		34.131,50	34.131,50
S U M M E	1551	TEXINGTAL		34.131,50	34.131,50
72100 7/100005 7355 101	1552	YSPERTAL		218.018,50	218.018,50
72100 7/100005 7355 103	1552	YSPERTAL		33.018,60	33.018,60
S U M M E	1552	YSPERTAL		251.037,10	251.037,10
S U M M E	15	SUMME BEZIRK MELK		1.933.728,14	1.933.728,14

DKZ H/ANSATZ POST UGL	GMD- NUM.	GEMEINDE-, BEZIRKS- ODER GROSSRAUMNAME	VON 81.01.01 BIS 04.04.05	VON 81.01.01 BIS 04.04.05
72100 7/100005 7355 101	1603	ASPARN AN DER ZAYA	0,00	0,00
72100 7/100005 7355 103	1603	ASPARN AN DER ZAYA	55.188,96	55.188,96
S U M M E	1603	ASPARN AN DER ZAYA	55.188,96	55.188,96
72100 7/100005 7355 101	1604	BERNHARDSTHAL	0,00	0,00
72100 7/100005 7355 103	1604	BERNHARDSTHAL	4.932,99	4.932,99
S U M M E	1604	BERNHARDSTHAL	4.932,99	4.932,99
72100 7/100005 7355 101	1605	BOCKFLIESS	0,00	0,00
72100 7/100005 7355 103	1605	BOCKFLIESS	5.762,18	5.762,18
S U M M E	1605	BOCKFLIESS	5.762,18	5.762,18
72100 7/100005 7355 101	1606	DRASENHOFEN	0,00	0,00
72100 7/100005 7355 103	1606	DRASENHOFEN	5.113,53	5.113,53
S U M M E	1606	DRASENHOFEN	5.113,53	5.113,53
72100 7/100005 7355 101	1608	FALKENSTEIN	0,00	0,00
72100 7/100005 7355 103	1608	FALKENSTEIN	1.130,04	1.130,04
S U M M E	1608	FALKENSTEIN	1.130,04	1.130,04
72100 7/100005 7355 101	1612	GAWEINSTAL	0,00	0,00
72100 7/100005 7355 103	1612	GAWEINSTAL	55.198,75	55.198,75
S U M M E	1612	GAWEINSTAL	55.198,75	55.198,75
72100 7/100005 7355 101	1616	GROSSHARRAS	0,00	0,00
72100 7/100005 7355 103	1616	GROSSHARRAS	26.304,32	26.304,32
S U M M E	1616	GROSSHARRAS	26.304,32	26.304,32
72100 7/100005 7355 101	1617	GROSSKRUT	9.400,00	9.400,00
S U M M E	1617	GROSSKRUT	9.400,00	9.400,00
72100 7/100005 7355 101	1620	HAUSBRUNN	149.600,00	149.600,00
S U M M E	1620	HAUSBRUNN	149.600,00	149.600,00
72100 7/100005 7355 101	1621	HERRNBAUMGARTEN	7.500,00	7.500,00
72100 7/100005 7355 103	1621	HERRNBAUMGARTEN	13.783,88	13.783,88
S U M M E	1621	HERRNBAUMGARTEN	21.283,88	21.283,88
72100 7/100005 7355 101	1622	HOCHLEITHEN	0,00	0,00
72100 7/100005 7355 103	1622	HOCHLEITHEN	6.543,47	6.543,47
S U M M E	1622	HOCHLEITHEN	6.543,47	6.543,47
72100 7/100005 7355 101	1629	LAA AN DER THAYA	62.500,00	62.500,00
72100 7/100005 7355 103	1629	LAA AN DER THAYA	97.900,83	97.900,83
S U M M E	1629	LAA AN DER THAYA	160.400,83	160.400,83
72100 7/100005 7355 101	1633	MISTELBACH	0,00	0,00
72100 7/100005 7355 103	1633	MISTELBACH	70.384,10	70.384,10
S U M M E	1633	MISTELBACH	70.384,10	70.384,10



DKZ H/ANSATZ POST UGL.	GMD- NUM.	GEMEINDE-, GROSSRAUMNAME	BEZIRKS- ODER	VON 81.01.01 BIS 04.04.05	VON 81.01.01 BIS 04.04.05
72100 7/100005 7355 101	1634	NEUDORF BEI STAATZ		53.200,00	53.200,00
72100 7/100005 7355 103	1634	NEUDORF BEI STAATZ		17.695,74	17.695,74
S U M M E		NEUDORF BEI STAATZ		70.895,74	70.895,74
72100 7/100005 7355 101	1642	PILLICHSORF		0,00	0,00
72100 7/100005 7355 103	1642	PILLICHSORF		13.733,42	13.733,42
S U M M E		PILLICHSORF		13.733,42	13.733,42
72100 7/100005 7355 101	1644	POYSDORF		45.200,00	45.200,00
72100 7/100005 7355 103	1644	POYSDORF		70.616,48	70.616,48
S U M M E		POYSDORF		115.816,48	115.816,48
72100 7/100005 7355 101	1649	STAATZ		0,00	0,00
72100 7/100005 7355 103	1649	STAATZ		6.164,48	6.164,48
S U M M E		STAATZ		6.164,48	6.164,48
72100 7/100005 7355 101	1650	STRONSDORF		47.800,00	47.800,00
72100 7/100005 7355 103	1650	STRONSDORF		22.174,60	22.174,60
S U M M E		STRONSDORF		69.974,60	69.974,60
72100 7/100005 7355 101	1651	ULRICHSKIRCHEN - SCHLEINBACH		2.200,00	2.200,00
72100 7/100005 7355 103	1651	ULRICHSKIRCHEN - SCHLEINBACH		71.233,43	71.233,43
S U M M E		ULRICHSKIRCHEN - SCHLEINBACH		73.433,43	73.433,43
72100 7/100005 7355 101	1652	UNTERSTINKENBRUNN		0,00	0,00
72100 7/100005 7355 103	1652	UNTERSTINKENBRUNN		1.846,57	1.846,57
S U M M E		UNTERSTINKENBRUNN		1.846,57	1.846,57
72100 7/100005 7355 101	1653	WILDENDUERNBACH		240.000,00	240.000,00
S U M M E		WILDENDUERNBACH		240.000,00	240.000,00
72100 7/100005 7355 101	1655	WOLKERSDORF IM WEINVIERTEL		31.300,00	31.300,00
72100 7/100005 7355 103	1655	WOLKERSDORF IM WEINVIERTEL		60.209,94	60.209,94
S U M M E		WOLKERSDORF IM WEINVIERTEL		91.509,94	91.509,94
72100 7/100005 7355 101	1658	OTTENTHAL		0,00	0,00
72100 7/100005 7355 103	1658	OTTENTHAL		4.138,16	4.138,16
S U M M E		OTTENTHAL		4.138,16	4.138,16
S U M M E	16	SUMME BEZIRK MISTELBACH		1.258.755,87	1.258.755,87

DKZ H/ANSATZ POST UGL	GMD- NUM.	GEMEINDE-, BEZIRKS- GROSSRAUMNAME	VON 81.01.01 BIS 04.04.05	VON 81.01.01 BIS 04.04.05
72100 7/100005 7355 101	1701	ACHAU	40.000,00	40.000,00
72100 7/100005 7355 103	1701	ACHAU	7.283,60	7.283,60
S U M M E	1701	ACHAU	47.283,60	47.283,60
72100 7/100005 7355 101	1702	BIEDERMANNSDORF	0,00	0,00
72100 7/100005 7355 103	1702	BIEDERMANNSDORF	2.921,19	2.921,19
S U M M E	1702	BIEDERMANNSDORF	2.921,19	2.921,19
72100 7/100005 7355 101	1704	BRUNN AM GEBIRGE	500.200,00	500.200,00
72100 7/100005 7355 103	1704	BRUNN AM GEBIRGE	13.151,56	13.151,56
S U M M E	1704	BRUNN AM GEBIRGE	513.351,56	513.351,56
72100 7/100005 7355 101	1706	GAADEN	0,00	0,00
72100 7/100005 7355 103	1706	GAADEN	9.289,10	9.289,10
S U M M E	1706	GAADEN	9.289,10	9.289,10
72100 7/100005 7355 101	1709	GUMPOLDSKIRCHEN	10.800,00	10.800,00
S U M M E	1709	GUMPOLDSKIRCHEN	10.800,00	10.800,00
72100 7/100005 7355 101	1710	GUNTRAMSDORF	90.000,00	90.000,00
72100 7/100005 7355 103	1710	GUNTRAMSDORF	129.766,39	129.766,39
S U M M E	1710	GUNTRAMSDORF	219.766,39	219.766,39
72100 7/100005 7355 101	1712	HINTERBRUEHL	0,00	0,00
72100 7/100005 7355 103	1712	HINTERBRUEHL	34.055,84	34.055,84
S U M M E	1712	HINTERBRUEHL	34.055,84	34.055,84
72100 7/100005 7355 101	1713	KALTENLEUTGEBEN	19.900,00	19.900,00
72100 7/100005 7355 103	1713	KALTENLEUTGEBEN	16.714,57	16.714,57
S U M M E	1713	KALTENLEUTGEBEN	36.614,57	36.614,57
72100 7/100005 7355 101	1715	LAXENBURG	17.700,00	17.700,00
72100 7/100005 7355 103	1715	LAXENBURG	937,28	937,28
S U M M E	1715	LAXENBURG	18.637,28	18.637,28
72100 7/100005 7355 101	1716	MARIA ENZERSDORF	137.400,00	137.400,00
72100 7/100005 7355 103	1716	MARIA ENZERSDORF	59.715,65	59.715,65
S U M M E	1716	MARIA ENZERSDORF	197.115,65	197.115,65
72100 7/100005 7355 101	1717	MOEDLING	374.400,00	374.400,00
72100 7/100005 7355 103	1717	MOEDLING	144.928,31	144.928,31
S U M M E	1717	MOEDLING	519.328,31	519.328,31
72100 7/100005 7355 101	1718	MUENCHENDORF	58.138,27	58.138,27
S U M M E	1718	MUENCHENDORF	58.138,27	58.138,27
72100 7/100005 7355 101	1719	PERCHTOLDSDORF	59.700,00	59.700,00
72100 7/100005 7355 103	1719	PERCHTOLDSDORF	31.539,23	31.539,23
S U M M E	1719	PERCHTOLDSDORF	91.239,23	91.239,23

MPB YV25 (02.00)

AUFGLIEDERUNG DER ZAHLUNGEN NACH REGIONEN

PER 2003.12.31

2004.04.06

SEITE 34

DKZ H/ANSATZ POST UGL	GMD- NUM.	GEMEINDE-, GROSSRAUMNAME	BEZIRKS- ODER	VON 81.01.01 BIS 04.04.05	VON 81.01.01 BIS 04.04.05
72100 7/100005 7355 101	1723	VOESENDORF		50.900,00	50.900,00
72100 7/100005 7355 103	1723	VOESENDORF		49.542,74	49.542,74
S U M M E	1723	VOESENDORF		100.442,74	100.442,74
72100 7/100005 7355 101	1725	WIENER NEUDORF		53.700,00	53.700,00
72100 7/100005 7355 103	1725	WIENER NEUDORF		21.350,14	21.350,14
S U M M E	1725	WIENER NEUDORF		75.050,14	75.050,14
72100 7/100005 7355 101	1726	WIENERWALD		0,00	0,00
72100 7/100005 7355 103	1726	WIENERWALD		8.837,02	8.837,02
S U M M E	1726	WIENERWALD		8.837,02	8.837,02
S U M M E	17	SUMME BEZIRK MOEDLING		1.942.870,89	1.942.870,89

DKZ H/ANSATZ POST UGL	GMD- NUM.	GEMEINDE-, BEZIRKS- ODER GROSSRAUMNAME	VON 81.01.01 BIS 04.04.05	VON 81.01.01 BIS 04.04.05
72100 7/100005 7355 101	1802	ASPANG-MARKT	0,00	0,00
72100 7/100005 7355 103	1802	ASPANG-MARKT	2.222,89	2.222,89
S U M M E	1802	ASPANG-MARKT	2.222,89	2.222,89
72100 7/100005 7355 101	1804	BREITENAU	0,00	0,00
72100 7/100005 7355 103	1804	BREITENAU	7.445,80	7.445,80
S U M M E	1804	BREITENAU	7.445,80	7.445,80
72100 7/100005 7355 101	1807	EDLITZ	2.700,00	2.700,00
72100 7/100005 7355 103	1807	EDLITZ	23.568,19	23.568,19
S U M M E	1807	EDLITZ	26.268,19	26.268,19
72100 7/100005 7355 101	1808	ENZENREITH	0,00	0,00
72100 7/100005 7355 103	1808	ENZENREITH	1.946,00	1.946,00
S U M M E	1808	ENZENREITH	1.946,00	1.946,00
72100 7/100005 7355 101	1810	GLOGGNITZ	2.700,00	2.700,00
72100 7/100005 7355 103	1810	GLOGGNITZ	1.332,14	1.332,14
S U M M E	1810	GLOGGNITZ	4.032,14	4.032,14
72100 7/100005 7355 101	1812	GRIMMENSTEIN	7.500,00	7.500,00
S U M M E	1812	GRIMMENSTEIN	7.500,00	7.500,00
72100 7/100005 7355 101	1813	GRUENBACH AM SCHNEEBERG	366.300,00	366.300,00
72100 7/100005 7355 103	1813	GRUENBACH AM SCHNEEBERG	12.926,54	12.926,54
S U M M E	1813	GRUENBACH AM SCHNEEBERG	379.226,54	379.226,54
72100 7/100005 7355 101	1814	KIRCHBERG AM WECHSEL	8.200,00	8.200,00
72100 7/100005 7355 103	1814	KIRCHBERG AM WECHSEL	3.233,55	3.233,55
S U M M E	1814	KIRCHBERG AM WECHSEL	11.433,55	11.433,55
72100 7/100005 7355 101	1815	MOENICKKIRCHEN	2.300,00	2.300,00
S U M M E	1815	MOENICKKIRCHEN	2.300,00	2.300,00
72100 7/100005 7355 101	1818	NEUNKIRCHEN	150.900,00	150.900,00
72100 7/100005 7355 103	1818	NEUNKIRCHEN	25.986,85	25.986,85
S U M M E	1818	NEUNKIRCHEN	176.886,85	176.886,85
72100 7/100005 7355 101	1823	PITTEN	36.340,00	36.340,00
72100 7/100005 7355 103	1823	PITTEN	4.115,06	4.115,06
S U M M E	1823	PITTEN	40.455,06	40.455,06
72100 7/100005 7355 101	1825	PRIGGLITZ	0,00	0,00
72100 7/100005 7355 103	1825	PRIGGLITZ	3.751,92	3.751,92
S U M M E	1825	PRIGGLITZ	3.751,92	3.751,92
72100 7/100005 7355 101	1826	PUCHBERG AM SCHNEEBERG	9.400,00	9.400,00
72100 7/100005 7355 103	1826	PUCHBERG AM SCHNEEBERG	6.979,83	6.979,83
S U M M E	1826	PUCHBERG AM SCHNEEBERG	16.379,83	16.379,83

DKZ H/ANSATZ POST UGL	GMD- NUM.	GEMEINDE-, GROSSRAUMNAME	BEZIRKS- ODER	VON 81.01.01 BIS 04.04.05	PER 2003.12.31	2004.04.06	SEITE
72100 7/100005 7355 101	1829	REICHENAU AN DER RAX		58.138,27		58.138,27	
72100 7/100005 7355 103	1829	REICHENAU AN DER RAX		9.487,29		9.487,29	
S U M M E	1829	REICHENAU AN DER RAX		67.625,56		67.625,56	
72100 7/100005 7355 101	1831	ST. EGYDEN AM STEINFELD		114.900,00		114.900,00	
72100 7/100005 7355 103	1831	ST. EGYDEN AM STEINFELD		461,74		461,74	
S U M M E	1831	ST. EGYDEN AM STEINFELD		115.361,74		115.361,74	
72100 7/100005 7355 101	1832	SCHWEIBLINGKIRCHEN - THERNBERG		159.600,00		159.600,00	
72100 7/100005 7355 103	1832	SCHWEIBLINGKIRCHEN - THERNBERG		2.240,64		2.240,64	
S U M M E	1832	SCHWEIBLINGKIRCHEN - THERNBERG		161.840,64		161.840,64	
72100 7/100005 7355 101	1833	SCHOTTWIEN		0,00		0,00	
72100 7/100005 7355 103	1833	SCHOTTWIEN		11.373,01		11.373,01	
S U M M E	1833	SCHOTTWIEN		11.373,01		11.373,01	
72100 7/100005 7355 101	1834	SCHRATTENBACH		0,00		0,00	
72100 7/100005 7355 103	1834	SCHRATTENBACH		5.080,72		5.080,72	
S U M M E	1834	SCHRATTENBACH		5.080,72		5.080,72	
72100 7/100005 7355 101	1835	SCHWARZAU AM STEINFELD		0,00		0,00	
72100 7/100005 7355 103	1835	SCHWARZAU AM STEINFELD		24.711,24		24.711,24	
S U M M E	1835	SCHWARZAU AM STEINFELD		24.711,24		24.711,24	
72100 7/100005 7355 101	1836	SCHWARZAU IM GEBIRGE		0,00		0,00	
72100 7/100005 7355 103	1836	SCHWARZAU IM GEBIRGE		14.765,71		14.765,71	
S U M M E	1836	SCHWARZAU IM GEBIRGE		14.765,71		14.765,71	
72100 7/100005 7355 101	1839	TERNITZ		31.500,00		31.500,00	
72100 7/100005 7355 103	1839	TERNITZ		122.538,47		122.538,47	
S U M M E	1839	TERNITZ		154.038,47		154.038,47	
72100 7/100005 7355 102	1845	WILLENDORF		12.900,00		12.900,00	
S U M M E	1845	WILLENDORF		12.900,00		12.900,00	
72100 7/100005 7355 101	1848	ZOEBERN		4.700,00		4.700,00	
72100 7/100005 7355 103	1848	ZOEBERN		20.114,46		20.114,46	
S U M M E	1848	ZOEBERN		24.814,46		24.814,46	
72100 7/100005 7355 101	1849	HOEFLEIN AN DER HOHEN WAND		33.100,00		33.100,00	
72100 7/100005 7355 103	1849	HOEFLEIN AN DER HOHEN WAND		7.419,72		7.419,72	
S U M M E	1849	HOEFLEIN AN DER HOHEN WAND		40.519,72		40.519,72	
S U M M E	18	SUMME BEZIRK NEUNKIRCHEN		1.312.880,04		1.312.880,04	

DKZ H/ANSATZ POST UGL GMD- GEMEINDE-, BEZIRKS- ODER  
 NUM. GROSSRAUMNAME

72100	7/100005	7355	101	1901	ALTLENGBACH	VON 81.01.01 BIS 04.04.05	VON 81.01.01 BIS 04.04.05
72100	7/100005	7355	103	1901	ALTLENGBACH		90.639,11
S U M M E							
72100	7/100005	7355	101	1902	ASPERHOFEN		0,00
72100	7/100005	7355	103	1902	ASPERHOFEN		90.639,11
S U M M E							
72100	7/100005	7355	101	1902	ASPERHOFEN		0,00
72100	7/100005	7355	103	1902	ASPERHOFEN		4.100,29
S U M M E							
72100	7/100005	7355	101	1903	BOEHEIMKIRCHEN		4.100,29
72100	7/100005	7355	103	1903	BOEHEIMKIRCHEN		337.800,00
S U M M E							
72100	7/100005	7355	101	1903	BOEHEIMKIRCHEN		39.083,55
72100	7/100005	7355	103	1903	BOEHEIMKIRCHEN		376.883,55
S U M M E							
72100	7/100005	7355	101	1904	BRAND - LAABEN		0,00
72100	7/100005	7355	103	1904	BRAND - LAABEN		3.819,41
S U M M E							
72100	7/100005	7355	101	1904	BRAND - LAABEN		3.819,41
72100	7/100005	7355	103	1904	BRAND - LAABEN		64.216,92
S U M M E							
72100	7/100005	7355	101	1905	EICHGRABEN		0,00
72100	7/100005	7355	103	1905	EICHGRABEN		64.216,92
S U M M E							
72100	7/100005	7355	101	1905	EICHGRABEN		0,00
72100	7/100005	7355	103	1905	EICHGRABEN		2.829,50
S U M M E							
72100	7/100005	7355	101	1906	FRANKENFELS		2.829,50
72100	7/100005	7355	103	1906	FRANKENFELS		4.400,00
S U M M E							
72100	7/100005	7355	101	1906	FRANKENFELS		4.400,00
72100	7/100005	7355	103	1906	FRANKENFELS		8.500,00
S U M M E							
72100	7/100005	7355	101	1907	GERERSDORF		9.726,40
72100	7/100005	7355	103	1907	GERERSDORF		18.226,40
S U M M E							
72100	7/100005	7355	101	1909	HOFSTETTEN - GRUENAU		4.100,00
72100	7/100005	7355	103	1909	HOFSTETTEN - GRUENAU		134.234,32
S U M M E							
72100	7/100005	7355	101	1909	HOFSTETTEN - GRUENAU		138.334,32
72100	7/100005	7355	103	1909	HOFSTETTEN - GRUENAU		44.401,97
S U M M E							
72100	7/100005	7355	101	1912	HERZOGENBURG		44.401,97
72100	7/100005	7355	103	1912	HERZOGENBURG		10.219,93
S U M M E							
72100	7/100005	7355	101	1912	HERZOGENBURG		10.219,93
72100	7/100005	7355	103	1912	HERZOGENBURG		138.334,32
S U M M E							
72100	7/100005	7355	101	1915	KAPELLN		0,00
72100	7/100005	7355	103	1915	KAPELLN		44.401,97
S U M M E							
72100	7/100005	7355	101	1915	KAPELLN		44.401,97
72100	7/100005	7355	103	1915	KAPELLN		10.219,93
S U M M E							
72100	7/100005	7355	101	1916	KARLSTETTEN		10.219,93
72100	7/100005	7355	103	1916	KARLSTETTEN		10.219,93
S U M M E							
72100	7/100005	7355	101	1916	KARLSTETTEN		0,00
72100	7/100005	7355	103	1916	KARLSTETTEN		3.074,43
S U M M E							
72100	7/100005	7355	101	1917	KASTEN BEI BOEHEIMKIRCHEN		3.074,43
72100	7/100005	7355	103	1917	KASTEN BEI BOEHEIMKIRCHEN		144.400,00
S U M M E							
72100	7/100005	7355	101	1917	KASTEN BEI BOEHEIMKIRCHEN		3.074,43
72100	7/100005	7355	103	1917	KASTEN BEI BOEHEIMKIRCHEN		35.688,30
S U M M E							
72100	7/100005	7355	101	1918	KIRCHBERG AN DER PIELACH		144.400,00
72100	7/100005	7355	103	1918	KIRCHBERG AN DER PIELACH		35.688,30

DKZ H/ANSATZ POST UGL	GMD- NUM.	GEMEINDE-, BEZIRKS- ODER GROSSRAUENAME	VON 81.01.01 BIS 04.04.05	VON 81.01.01 BIS 04.04.05
S U M M E	1918	KIRCHBERG AN DER PIELACH	180.088,30	180.088,30
72100 7/100005 7355 101	1919	KIRCHSTETTEN	3.800,00	3.800,00
S U M M E	1919	KIRCHSTETTEN	3.800,00	3.800,00
72100 7/100005 7355 101	1921	MARIA-ANZBACH	0,00	0,00
72100 7/100005 7355 103	1921	MARIA-ANZBACH	30.960,00	30.960,00
S U M M E	1921	MARIA-ANZBACH	30.960,00	30.960,00
72100 7/100005 7355 101	1922	MARKERSDORF - HAINDORF	16.200,00	16.200,00
S U M M E	1922	MARKERSDORF - HAINDORF	16.200,00	16.200,00
72100 7/100005 7355 101	1923	MICHELNBACH	0,00	0,00
72100 7/100005 7355 103	1923	MICHELNBACH	3.693,63	3.693,63
S U M M E	1923	MICHELNBACH	3.693,63	3.693,63
72100 7/100005 7355 101	1926	NEULENGBACH	545.100,00	545.100,00
72100 7/100005 7355 103	1926	NEULENGBACH	71.067,45	71.067,45
S U M M E	1926	NEULENGBACH	616.167,45	616.167,45
72100 7/100005 7355 101	1927	NEUSTIFT - INNERMANZING	0,00	0,00
72100 7/100005 7355 103	1927	NEUSTIFT - INNERMANZING	15.115,94	15.115,94
S U M M E	1927	NEUSTIFT - INNERMANZING	15.115,94	15.115,94
72100 7/100005 7355 101	1929	OBER-GRAFENDORF	0,00	0,00
72100 7/100005 7355 103	1929	OBER-GRAFENDORF	19.373,77	19.373,77
S U M M E	1929	OBER-GRAFENDORF	19.373,77	19.373,77
72100 7/100005 7355 101	1930	OBERTZBERG - RUST	5.600,00	5.600,00
72100 7/100005 7355 103	1930	OBERTZBERG - RUST	361,14	361,14
S U M M E	1930	OBERTZBERG - RUST	5.961,14	5.961,14
72100 7/100005 7355 101	1934	PYHRA	0,00	0,00
72100 7/100005 7355 103	1934	PYHRA	13.108,91	13.108,91
S U M M E	1934	PYHRA	13.108,91	13.108,91
72100 7/100005 7355 101	1935	RABENSTEIN AN DER PIELACH	0,00	0,00
72100 7/100005 7355 103	1935	RABENSTEIN AN DER PIELACH	68.519,64	68.519,64
S U M M E	1935	RABENSTEIN AN DER PIELACH	68.519,64	68.519,64
72100 7/100005 7355 101	1938	ST. MARGARETHEN AN DER SIERNING	0,00	0,00
72100 7/100005 7355 103	1938	ST. MARGARETHEN AN DER SIERNING	7.924,01	7.924,01
S U M M E	1938	ST. MARGARETHEN AN DER SIERNING	7.924,01	7.924,01
72100 7/100005 7355 101	1941	STOESSING	2.200,00	2.200,00
72100 7/100005 7355 103	1941	STOESSING	7.956,23	7.956,23
S U M M E	1941	STOESSING	10.156,23	10.156,23
72100 7/100005 7355 101	1943	TRAISSMAUER	64.900,00	64.900,00

DKZ H/ANSATZ POST UGL	GMD- NUM.	GEMEINDE-, BEZIRKS- ODER GROSSRAUMNAME	VON 81.01.01 BIS 04.04.05	VON 81.01.01 BIS 04.04.05
72100 7/100005 7355 103	1943	TRAISMAUER	25.637,55	25.637,55
S U M M E	1943	TRAISMAUER	90.537,55	90.537,55
72100 7/100005 7355 101	1945	WEINBURG	0,00	0,00
72100 7/100005 7355 103	1945	WEINBURG	6.536,37	6.536,37
S U M M E	1945	WEINBURG	6.536,37	6.536,37
72100 7/100005 7355 101	1946	WEISSENKIRCHEN AN DER PERSCHLING	0,00	0,00
72100 7/100005 7355 103	1946	WEISSENKIRCHEN AN DER PERSCHLING	14.120,03	14.120,03
S U M M E	1946	WEISSENKIRCHEN AN DER PERSCHLING	14.120,03	14.120,03
72100 7/100005 7355 101	1947	WILHELMSBURG	7.500,00	7.500,00
72100 7/100005 7355 103	1947	WILHELMSBURG	9.857,04	9.857,04
S U M M E	1947	WILHELMSBURG	17.357,04	17.357,04
72100 7/100005 7355 101	1948	WOELBLING	9.100,00	9.100,00
72100 7/100005 7355 103	1948	WOELBLING	14.197,84	14.197,84
S U M M E	1948	WOELBLING	23.297,84	23.297,84
S U M M E	19	SUMME BEZIRK ST. POELTEN	1.904.063,68	1.904.063,68



DKZ	H/ANSATZ	POST	UGL	GMD- NUM.	GEMEINDE-, GROSSRAUMNAME	BEZIRKS- ODER	VON 81.01.01 BIS 04.04.05	VON 81.01.01 BIS 04.04.05
72100	7/100005	7355	101	2001	GAMING		0,00	0,00
72100	7/100005	7355	103	2001	GAMING		60.900,51	60.900,51
S U M M E				2001	GAMING		60.900,51	60.900,51
72100	7/100005	7355	101	2002	GOESTLING AN DER YBBS		0,00	0,00
72100	7/100005	7355	103	2002	GOESTLING AN DER YBBS		9.423,02	9.423,02
S U M M E				2002	GOESTLING AN DER YBBS		9.423,02	9.423,02
72100	7/100005	7355	101	2003	GRESTEN		245.600,00	245.600,00
72100	7/100005	7355	103	2003	GRESTEN		45.461,25	45.461,25
S U M M E				2003	GRESTEN		291.061,25	291.061,25
72100	7/100005	7355	101	2004	GRESTEN-LAND		0,00	0,00
72100	7/100005	7355	103	2004	GRESTEN-LAND		7.284,25	7.284,25
S U M M E				2004	GRESTEN-LAND		7.284,25	7.284,25
72100	7/100005	7355	101	2005	LUNZ AM SEE		0,00	0,00
72100	7/100005	7355	103	2005	LUNZ AM SEE		5.180,52	5.180,52
S U M M E				2005	LUNZ AM SEE		5.180,52	5.180,52
72100	7/100005	7355	101	2008	PURGSTALL AN DER ERLAUF		0,00	0,00
72100	7/100005	7355	103	2008	PURGSTALL AN DER ERLAUF		32.545,11	32.545,11
S U M M E				2008	PURGSTALL AN DER ERLAUF		32.545,11	32.545,11
72100	7/100005	7355	101	2009	RANDEGG		10.400,00	10.400,00
72100	7/100005	7355	103	2009	RANDEGG		4.141,36	4.141,36
S U M M E				2009	RANDEGG		14.541,36	14.541,36
72100	7/100005	7355	101	2011	ST. ANTON AN DER JESSNITZ		3.800,00	3.800,00
72100	7/100005	7355	103	2011	ST. ANTON AN DER JESSNITZ		6.656,05	6.656,05
S U M M E				2011	ST. ANTON AN DER JESSNITZ		10.456,05	10.456,05
72100	7/100005	7355	101	2012	ST. GEORGEN AN DER LEYS		0,00	0,00
72100	7/100005	7355	103	2012	ST. GEORGEN AN DER LEYS		187,46	187,46
S U M M E				2012	ST. GEORGEN AN DER LEYS		187,46	187,46
72100	7/100005	7355	101	2013	SCHIEBBS		87.900,00	87.900,00
72100	7/100005	7355	103	2013	SCHIEBBS		109.926,57	109.926,57
S U M M E				2013	SCHIEBBS		197.826,57	197.826,57
72100	7/100005	7355	101	2014	STEINAKIRCHEN AM FORST		0,00	0,00
72100	7/100005	7355	103	2014	STEINAKIRCHEN AM FORST		3.466,20	3.466,20
S U M M E				2014	STEINAKIRCHEN AM FORST		3.466,20	3.466,20
72100	7/100005	7355	101	2015	WANG		26.000,00	26.000,00
72100	7/100005	7355	103	2015	WANG		11.398,38	11.398,38
S U M M E				2015	WANG		37.398,38	37.398,38
72100	7/100005	7355	101	2016	WIESELBURG		0,00	0,00

MPB YV25 (02.00)

AUFGLIEDERUNG DER ZAHLUNGEN NACH REGIONEN

PER 2003.12.31

2004.04.06

SEITE 41

DKZ H/ANSATZ POST UGL GMD- GEMEINDE-, BEZIRKS- ODER  
NUM. GROSSRAUMNAME

72100 7/100005 7355 103 2016 WIESELBURG

S U M M E 2016 WIESELBURG

S U M M E 20 SUMME BEZIRK SCHEIBBS

VON 81.01.01  
BIS 04.04.05

24.841,45

24.841,45

695.112,13

VON 81.01.01  
BIS 04.04.05

24.841,45

24.841,45

695.112,13

DKZ H/ANSATZ POST UGL	GMD- NUM.	GEMEINDE-, BEZIRKS- ODER GROSSRAUMNAME
-----------------------	--------------	---

VON 81.01.01 BIS 04.04.05	VON 81.01.01 BIS 04.04.05
------------------------------	------------------------------

72100 7/100005 7355 101	2101	ABSDORF	0,00	0,00
72100 7/100005 7355 103	2101	ABSDORF	6.580,08	6.580,08
S U M M E	2101	ABSDORF	6.580,08	6.580,08
72100 7/100005 7355 101	2104	ATZENBRUGG	0,00	0,00
72100 7/100005 7355 103	2104	ATZENBRUGG	24.661,21	24.661,21
S U M M E	2104	ATZENBRUGG	24.661,21	24.661,21
72100 7/100005 7355 101	2106	FELS AM WAGRAM	44.200,00	44.200,00
72100 7/100005 7355 103	2106	FELS AM WAGRAM	6.406,35	6.406,35
S U M M E	2106	FELS AM WAGRAM	50.606,35	50.606,35
72100 7/100005 7355 101	2107	GRAFENWOERTH	7.000,00	7.000,00
72100 7/100005 7355 103	2107	GRAFENWOERTH	3.741,62	3.741,62
S U M M E	2107	GRAFENWOERTH	10.741,62	10.741,62
72100 7/100005 7355 101	2109	GROSSRIEDENTHAL	0,00	0,00
72100 7/100005 7355 103	2109	GROSSRIEDENTHAL	9.662,85	9.662,85
S U M M E	2109	GROSSRIEDENTHAL	9.662,85	9.662,85
72100 7/100005 7355 101	2110	GROSSWEIKERSDORF	247.500,00	247.500,00
72100 7/100005 7355 103	2110	GROSSWEIKERSDORF	33.310,07	33.310,07
S U M M E	2110	GROSSWEIKERSDORF	280.810,07	280.810,07
72100 7/100005 7355 101	2112	JUDENAU - BAUMGARTEN	38.300,00	38.300,00
72100 7/100005 7355 103	2112	JUDENAU - BAUMGARTEN	37.935,92	37.935,92
S U M M E	2112	JUDENAU - BAUMGARTEN	76.235,92	76.235,92
72100 7/100005 7355 101	2114	KIRCHBERG AM WAGRAM	14.000,00	14.000,00
72100 7/100005 7355 103	2114	KIRCHBERG AM WAGRAM	20.509,69	20.509,69
S U M M E	2114	KIRCHBERG AM WAGRAM	34.509,69	34.509,69
72100 7/100005 7355 101	2115	KOENIGSBRUNN AM WAGRAM	36.600,00	36.600,00
72100 7/100005 7355 103	2115	KOENIGSBRUNN AM WAGRAM	22.254,15	22.254,15
S U M M E	2115	KOENIGSBRUNN AM WAGRAM	58.854,15	58.854,15
72100 7/100005 7355 101	2116	KOENIGSTETTEN	0,00	0,00
72100 7/100005 7355 103	2116	KOENIGSTETTEN	1.152,77	1.152,77
S U M M E	2116	KOENIGSTETTEN	1.152,77	1.152,77
72100 7/100005 7355 101	2119	LANGENROHR	10.900,00	10.900,00
72100 7/100005 7355 103	2119	LANGENROHR	23.086,81	23.086,81
S U M M E	2119	LANGENROHR	33.986,81	33.986,81
72100 7/100005 7355 101	2131	SIEGHARTSKIRCHEN	370.200,00	370.200,00
72100 7/100005 7355 103	2131	SIEGHARTSKIRCHEN	45.646,99	45.646,99
S U M M E	2131	SIEGHARTSKIRCHEN	415.846,99	415.846,99
72100 7/100005 7355 101	2132	SITZENBERG - REIDLING	0,00	0,00

DKZ H/ANSATZ POST UGL	GMD- NUM.	GEMEINDE-, GROSSRAUMNAME	BEZIRKS- ODER	VON 81.01.01 BIS 04.04.05	VON 81.01.01 BIS 04.04.05
72100 7/100005 7355 103	2132	SITZENBERG - REIDLING		18.759,55	18.759,55
S U M M E	2132	SITZENBERG - REIDLING		18.759,55	18.759,55
72100 7/100005 7355 101	2134	TULBING		0,00	0,00
72100 7/100005 7355 103	2134	TULBING		21.579,14	21.579,14
S U M M E	2134	TULBING		21.579,14	21.579,14
72100 7/100005 7355 101	2135	TULLN AN DER DONAU		924.745,23	924.745,23
72100 7/100005 7355 103	2135	TULLN AN DER DONAU		109.413,22	109.413,22
S U M M E	2135	TULLN AN DER DONAU		1.034.158,45	1.034.158,45
72100 7/100005 7355 101	2140	ZEISELMAUER - WOLFPASSING		0,00	0,00
72100 7/100005 7355 103	2140	ZEISELMAUER - WOLFPASSING		19.511,75	19.511,75
S U M M E	2140	ZEISELMAUER - WOLFPASSING		19.511,75	19.511,75
72100 7/100005 7355 101	2141	ZWENTENDORF AN DER DONAU		2.800,00	2.800,00
72100 7/100005 7355 103	2141	ZWENTENDORF AN DER DONAU		7.119,52	7.119,52
S U M M E	2141	ZWENTENDORF AN DER DONAU		9.919,52	9.919,52
72100 7/100005 7355 101	2142	ST. ANDRAE - WOERDERN		270.400,00	270.400,00
72100 7/100005 7355 103	2142	ST. ANDRAE - WOERDERN		73.850,50	73.850,50
S U M M E	2142	ST. ANDRAE - WOERDERN		344.250,50	344.250,50
72100 7/100005 7355 101	2143	MUCKENDORF - WIPFING		7.000,00	7.000,00
S U M M E	2143	MUCKENDORF - WIPFING		7.000,00	7.000,00
S U M M E	21	SUMME BEZIRK TULLN		2.458.827,42	2.458.827,42

DKZ H/ANSATZ POST UGL	GMD- NUM.	GEMEINDE-, BEZIRKS- ODER GROSSRAUMNAME	VON 81.01.01 BIS 04.04.05	VON 81.01.01 BIS 04.04.05
72100 7/100005 7355 101	2202	DIETMANN	27.200,00	27.200,00
72100 7/100005 7355 103	2202	DIETMANN	12.684,09	12.684,09
S U M M E	2202	DIETMANN	39.884,09	39.884,09
72100 7/100005 7355 101	2203	DOBERSBERG	6.000,00	6.000,00
72100 7/100005 7355 103	2203	DOBERSBERG	76.716,83	76.716,83
S U M M E	2203	DOBERSBERG	82.716,83	82.716,83
72100 7/100005 7355 101	2206	GASTERN	0,00	0,00
72100 7/100005 7355 103	2206	GASTERN	10.907,15	10.907,15
S U M M E	2206	GASTERN	10.907,15	10.907,15
72100 7/100005 7355 101	2207	GROSS-SIEGHARTS	11.300,00	11.300,00
72100 7/100005 7355 103	2207	GROSS-SIEGHARTS	50.594,03	50.594,03
S U M M E	2207	GROSS-SIEGHARTS	61.894,03	61.894,03
72100 7/100005 7355 101	2214	PFÄFFENSCHLAG BEI WAIDHOFEN AN DER THA	6.400,00	6.400,00
72100 7/100005 7355 103	2214	PFÄFFENSCHLAG BEI WAIDHOFEN AN DER THA	4.936,49	4.936,49
S U M M E	2214	PFÄFFENSCHLAG BEI WAIDHOFEN AN DER THA	11.336,49	11.336,49
72100 7/100005 7355 101	2216	RAABS AN DER THAYA	0,00	0,00
72100 7/100005 7355 103	2216	RAABS AN DER THAYA	26.593,41	26.593,41
S U M M E	2216	RAABS AN DER THAYA	26.593,41	26.593,41
72100 7/100005 7355 101	2219	VITIS	39.300,00	39.300,00
72100 7/100005 7355 103	2219	VITIS	14.415,77	14.415,77
S U M M E	2219	VITIS	53.715,77	53.715,77
72100 7/100005 7355 101	2220	WAIDHOFEN AN DER THAYA	21.900,00	21.900,00
72100 7/100005 7355 103	2220	WAIDHOFEN AN DER THAYA	107.479,18	107.479,18
S U M M E	2220	WAIDHOFEN AN DER THAYA	129.379,18	129.379,18
72100 7/100005 7355 101	2221	WAIDHOFEN AN DER THAYA-LAND	4.000,00	4.000,00
S U M M E	2221	WAIDHOFEN AN DER THAYA-LAND	4.000,00	4.000,00
72100 7/100005 7355 101	2223	WINDIGSTEIG	0,00	0,00
72100 7/100005 7355 103	2223	WINDIGSTEIG	3.085,28	3.085,28
S U M M E	2223	WINDIGSTEIG	3.085,28	3.085,28
S U M M E	22	SUMME BEZIRK WAIDHOFEN AN DER THAYA	423.512,23	423.512,23

DKZ	H/ANSATZ	POST	UGL	GMD- NUM.	GEMEINDE-, GROSSRAUMNAME	BEZIRKS- ODER	VON 81.01.01 BIS 04.04.05	2003.12.31	2004.04.06	VON 81.01.01 BIS 04.04.05
72100	7/100005	7355	101	2301	BAD FISCHAU - BRUNN		0,00			0,00
72100	7/100005	7355	103	2301	BAD FISCHAU - BRUNN		23.943,85			23.943,85
S U M M E										
72100	7/100005	7355	101	2304	EBENFURTH		5.900,00			5.900,00
72100	7/100005	7355	103	2304	EBENFURTH		11.901,98			11.901,98
S U M M E										
72100	7/100005	7355	101	2304	EBENFURTH		17.801,98			17.801,98
S U M M E										
72100	7/100005	7355	101	2305	EGGENDORF		14.600,00			14.600,00
S U M M E										
72100	7/100005	7355	101	2305	EGGENDORF		14.600,00			14.600,00
72100	7/100005	7355	101	2306	ERLACH		0,00			0,00
72100	7/100005	7355	103	2306	ERLACH		19.538,55			19.538,55
S U M M E										
72100	7/100005	7355	101	2306	ERLACH		19.538,55			19.538,55
72100	7/100005	7355	101	2307	FELIXDORF		127.200,00			127.200,00
72100	7/100005	7355	103	2307	FELIXDORF		24.945,67			24.945,67
S U M M E										
72100	7/100005	7355	101	2307	FELIXDORF		152.145,67			152.145,67
72100	7/100005	7355	101	2308	GUTENSTEIN		0,00			0,00
72100	7/100005	7355	103	2308	GUTENSTEIN		1.900,12			1.900,12
S U M M E										
72100	7/100005	7355	101	2308	GUTENSTEIN		1.900,12			1.900,12
72100	7/100005	7355	101	2309	HOCHNEUKIRCHEN - GSCHAIDT		0,00			0,00
72100	7/100005	7355	103	2309	HOCHNEUKIRCHEN - GSCHAIDT		1.986,43			1.986,43
S U M M E										
72100	7/100005	7355	101	2309	HOCHNEUKIRCHEN - GSCHAIDT		1.986,43			1.986,43
72100	7/100005	7355	101	2311	HOHE WAND		10.300,00			10.300,00
72100	7/100005	7355	103	2311	HOHE WAND		8.931,42			8.931,42
S U M M E										
72100	7/100005	7355	101	2311	HOHE WAND		19.231,42			19.231,42
72100	7/100005	7355	101	2312	HOLLENTON		1.300,00			1.300,00
72100	7/100005	7355	103	2312	HOLLENTON		55.357,12			55.357,12
S U M M E										
72100	7/100005	7355	101	2312	HOLLENTON		56.657,12			56.657,12
72100	7/100005	7355	101	2313	KATZELSDORF		0,00			0,00
72100	7/100005	7355	103	2313	KATZELSDORF		33.464,85			33.464,85
S U M M E										
72100	7/100005	7355	101	2313	KATZELSDORF		33.464,85			33.464,85
72100	7/100005	7355	101	2315	KRUMBACH		5.800,00			5.800,00
72100	7/100005	7355	103	2315	KRUMBACH		37.451,77			37.451,77
S U M M E										
72100	7/100005	7355	101	2315	KRUMBACH		43.251,77			43.251,77
72100	7/100005	7355	101	2316	LANZENKIRCHEN		0,00			0,00
72100	7/100005	7355	103	2316	LANZENKIRCHEN		37.468,58			37.468,58
S U M M E										
72100	7/100005	7355	101	2316	LANZENKIRCHEN		37.468,58			37.468,58
72100	7/100005	7355	101	2317	LICHTENEGB		0,00			0,00
72100	7/100005	7355	103	2317	LICHTENEGB		13.093,93			13.093,93

DKZ H/ANSATZ POST UGL	GMD- NUM.	GEMEINDE-, BEZIRKS- ODER GROSSRAUMNAME	VON 81.01.01 BIS 04.04.05	VON 81.01.01 BIS 04.04.05
S U M M E	2317	LICHTENEGER	13.093,93	13.093,93
72100 7/100005 7355 101	2318	LICHTENWOERTH	1.800,00	1.800,00
72100 7/100005 7355 103	2318	LICHTENWOERTH	20.525,05	20.525,05
S U M M E	2318	LICHTENWOERTH	22.325,05	22.325,05
72100 7/100005 7355 101	2319	MARKT PIESTING	0,00	0,00
72100 7/100005 7355 103	2319	MARKT PIESTING	131.549,30	131.549,30
S U M M E	2319	MARKT PIESTING	131.549,30	131.549,30
72100 7/100005 7355 101	2320	MATZENDORF - HOELLES	0,00	0,00
72100 7/100005 7355 103	2320	MATZENDORF - HOELLES	5.613,97	5.613,97
S U M M E	2320	MATZENDORF - HOELLES	5.613,97	5.613,97
72100 7/100005 7355 104	2321	MIESENBACH	3.600,00	3.600,00
S U M M E	2321	MIESENBACH	3.600,00	3.600,00
72100 7/100005 7355 101	2322	MUGGENDORF	8.600,00	8.600,00
72100 7/100005 7355 103	2322	MUGGENDORF	3.985,42	3.985,42
S U M M E	2322	MUGGENDORF	12.585,42	12.585,42
72100 7/100005 7355 101	2323	PERNITZ	20.900,00	20.900,00
72100 7/100005 7355 103	2323	PERNITZ	28.065,92	28.065,92
S U M M E	2323	PERNITZ	48.965,92	48.965,92
72100 7/100005 7355 101	2324	ROHR IM GEBIRGE	0,00	0,00
72100 7/100005 7355 103	2324	ROHR IM GEBIRGE	2.532,64	2.532,64
S U M M E	2324	ROHR IM GEBIRGE	2.532,64	2.532,64
72100 7/100005 7355 101	2325	BROMBERG	0,00	0,00
72100 7/100005 7355 103	2325	BROMBERG	1.051,30	1.051,30
S U M M E	2325	BROMBERG	1.051,30	1.051,30
72100 7/100005 7355 101	2326	SCHWARZENBACH	0,00	0,00
72100 7/100005 7355 103	2326	SCHWARZENBACH	19.992,95	19.992,95
S U M M E	2326	SCHWARZENBACH	19.992,95	19.992,95
72100 7/100005 7355 101	2330	THERESIENFELD	72.800,00	72.800,00
S U M M E	2330	THERESIENFELD	72.800,00	72.800,00
72100 7/100005 7355 101	2331	WALDMANNSFELD	0,00	0,00
72100 7/100005 7355 103	2331	WALDMANNSFELD	4.361,48	4.361,48
S U M M E	2331	WALDMANNSFELD	4.361,48	4.361,48
72100 7/100005 7355 101	2332	WALDEGG	13.400,00	13.400,00
S U M M E	2332	WALDEGG	13.400,00	13.400,00
72100 7/100005 7355 101	2333	WALPERSBACH	14.300,00	14.300,00
72100 7/100005 7355 103	2333	WALPERSBACH	10.840,13	10.840,13

DKZ H/ANSATZ POST UGL	GMD- NUM.	GEMEINDE-, BEZIRKS- ODER GROSSRAUMNAME	VON 81.01.01 BIS 04.04.05	VON 81.01.01 BIS 04.04.05
S U M M E	2333	WALPERSBACH	25.140,13	25.140,13
72100 7/100005 7355 101	2334	WEIKERSDORF AM STEINFELDE	21.700,00	21.700,00
72100 7/100005 7355 103	2334	WEIKERSDORF AM STEINFELDE	9.846,04	9.846,04
S U M M E	2334	WEIKERSDORF AM STEINFELDE	31.546,04	31.546,04
72100 7/100005 7355 101	2335	WIESMATH	46.500,00	46.500,00
72100 7/100005 7355 103	2335	WIESMATH	12.881,08	12.881,08
S U M M E	2335	WIESMATH	59.381,08	59.381,08
72100 7/100005 7355 101	2336	WINZENDORF - MUTHWANNSDORF	167.000,00	167.000,00
72100 7/100005 7355 103	2336	WINZENDORF - MUTHWANNSDORF	6.385,62	6.385,62
S U M M E	2336	WINZENDORF - MUTHWANNSDORF	173.385,62	173.385,62
72100 7/100005 7355 101	2337	WOELLERSDORF - STEINABRUECKL	37.100,00	37.100,00
72100 7/100005 7355 103	2337	WOELLERSDORF - STEINABRUECKL	35.483,54	35.483,54
S U M M E	2337	WOELLERSDORF - STEINABRUECKL	72.583,54	72.583,54
72100 7/100005 7355 101	2338	ZILLINGDORF	0,00	0,00
72100 7/100005 7355 103	2338	ZILLINGDORF	11.606,11	11.606,11
S U M M E	2338	ZILLINGDORF	11.606,11	11.606,11
S U M M E	23	SUMME BEZIRK WIENER NEUSTADT	1.147.504,82	1.147.504,82



DKZ H/ANSATZ POST UGL	GMD- NUM.	GEMEINDE- GROSSRAUMNAME	BEZIRKS- ODER	VON 81.01.01 BIS 04.04.05	VON 81.01.01 BIS 04.04.05
72100 7/100005 7355 101	2401	EBERGASSING		386.800,00	386.800,00
72100 7/100005 7355 103	2401	EBERGASSING		24.949,74	24.949,74
S U M M E	2401	EBERGASSING		411.749,74	411.749,74
72100 7/100005 7355 101	2402	FISCHAMEND		2.200,00	2.200,00
72100 7/100005 7355 103	2402	FISCHAMEND		25.772,98	25.772,98
S U M M E	2402	FISCHAMEND		27.972,98	27.972,98
72100 7/100005 7355 101	2403	GABLITZ		0,00	0,00
72100 7/100005 7355 103	2403	GABLITZ		41.019,58	41.019,58
S U M M E	2403	GABLITZ		41.019,58	41.019,58
72100 7/100005 7355 101	2404	GERASDORF BEI WIEN		44.300,00	44.300,00
72100 7/100005 7355 103	2404	GERASDORF BEI WIEN		65.488,05	65.488,05
S U M M E	2404	GERASDORF BEI WIEN		109.788,05	109.788,05
72100 7/100005 7355 101	2405	GRAMATNEUSIEDL		69.500,00	69.500,00
S U M M E	2405	GRAMATNEUSIEDL		69.500,00	69.500,00
72100 7/100005 7355 101	2406	HIMBERG		100.100,00	100.100,00
72100 7/100005 7355 103	2406	HIMBERG		16.058,28	16.058,28
S U M M E	2406	HIMBERG		116.158,28	116.158,28
72100 7/100005 7355 101	2407	KLEIN-NEUSIEDL		0,00	0,00
72100 7/100005 7355 103	2407	KLEIN-NEUSIEDL		13.396,21	13.396,21
S U M M E	2407	KLEIN-NEUSIEDL		13.396,21	13.396,21
72100 7/100005 7355 101	2408	KLOSTERNEUBURG		112.500,00	112.500,00
72100 7/100005 7355 103	2408	KLOSTERNEUBURG		36.121,81	36.121,81
S U M M E	2408	KLOSTERNEUBURG		148.621,81	148.621,81
72100 7/100005 7355 101	2409	LANZENDORF		30.300,00	30.300,00
72100 7/100005 7355 103	2409	LANZENDORF		11.325,13	11.325,13
S U M M E	2409	LANZENDORF		41.625,13	41.625,13
72100 7/100005 7355 101	2410	LEOPOLDSDORF		0,00	0,00
72100 7/100005 7355 103	2410	LEOPOLDSDORF		9.338,82	9.338,82
S U M M E	2410	LEOPOLDSDORF		9.338,82	9.338,82
72100 7/100005 7355 101	2411	MARIA-LANZENDORF		0,00	0,00
72100 7/100005 7355 103	2411	MARIA-LANZENDORF		3.432,21	3.432,21
S U M M E	2411	MARIA-LANZENDORF		3.432,21	3.432,21
72100 7/100005 7355 101	2412	MAUERBACH		529.700,00	529.700,00
72100 7/100005 7355 103	2412	MAUERBACH		1.478,32	1.478,32
S U M M E	2412	MAUERBACH		531.178,32	531.178,32
72100 7/100005 7355 101	2413	MOOSBRUNN		0,00	0,00
72100 7/100005 7355 103	2413	MOOSBRUNN		15.594,63	15.594,63

DKZ H/ANSATZ POST UGL	GMD-NUM.	GEMEINDE-, BEZIRKS- ODER GROSSRAUMNAME	VON 81.01.01 BIS 04.04.05	VON 81.01.01 BIS 04.04.05
S U M M E	2413	MOOSBRUNN	15.594,63	15.594,63
72100 7/100005 7355 101	2415	PRESSEBAUM	28.200,00	28.200,00
S U M M E	2415	PRESSEBAUM	28.200,00	28.200,00
72100 7/100005 7355 101	2416	PURKERSDORF	0,00	0,00
72100 7/100005 7355 103	2416	PURKERSDORF	49.691,17	49.691,17
S U M M E	2416	PURKERSDORF	49.691,17	49.691,17
72100 7/100005 7355 101	2418	SCHWADORF	25.100,00	25.100,00
72100 7/100005 7355 103	2418	SCHWADORF	2.818,84	2.818,84
S U M M E	2418	SCHWADORF	27.918,84	27.918,84
72100 7/100005 7355 101	2419	SCHWECHAT	353.900,00	353.900,00
72100 7/100005 7355 103	2419	SCHWECHAT	33.295,15	33.295,15
S U M M E	2419	SCHWECHAT	387.195,15	387.195,15
S U M M E	24	SUMME BEZIRK WIEN UMGEBUNG	2.032.380,92	2.032.380,92

DKZ H/ANSATZ POST UGL	GMD- NUM.	GEMEINDE-, BEZIRKS- ODER GROSSRAUMNAME	VON 81.01.01 BIS 04.04.05	VON 81.01.01 BIS 04.04.06
72100 7/100005 7355 101	2501	ALLENSTEIFIG	0,00	0,00
72100 7/100005 7355 103	2501	ALLENSTEIFIG	6.806,81	6.806,81
S U M M E	2501	ALLENSTEIFIG	6.806,81	6.806,81
72100 7/100005 7355 101	2502	ARBESEBACH	133.000,00	133.000,00
72100 7/100005 7355 103	2502	ARBESEBACH	1.234,41	1.234,41
S U M M E	2502	ARBESEBACH	134.234,41	134.234,41
72100 7/100005 7355 101	2504	ECHSENBACH	15.000,00	15.000,00
72100 7/100005 7355 103	2504	ECHSENBACH	13.829,87	13.829,87
S U M M E	2504	ECHSENBACH	28.829,87	28.829,87
72100 7/100005 7355 101	2505	GOEPFRITZ AN DER WILD	130.200,00	130.200,00
72100 7/100005 7355 103	2505	GOEPFRITZ AN DER WILD	1.283,09	1.283,09
S U M M E	2505	GOEPFRITZ AN DER WILD	131.483,09	131.483,09
72100 7/100005 7355 101	2506	GRAFENSCHLAG	0,00	0,00
72100 7/100005 7355 103	2506	GRAFENSCHLAG	27.687,04	27.687,04
S U M M E	2506	GRAFENSCHLAG	27.687,04	27.687,04
72100 7/100005 7355 101	2508	GROSS GERUNGS	13.800,00	13.800,00
72100 7/100005 7355 103	2508	GROSS GERUNGS	56.936,04	56.936,04
S U M M E	2508	GROSS GERUNGS	70.736,04	70.736,04
72100 7/100005 7355 101	2509	GROSSGOETTFRITZ	5.400,00	5.400,00
S U M M E	2509	GROSSGOETTFRITZ	5.400,00	5.400,00
72100 7/100005 7355 101	2511	GUTENBRUNN	11.900,00	11.900,00
72100 7/100005 7355 103	2511	GUTENBRUNN	268,20	268,20
S U M M E	2511	GUTENBRUNN	12.168,20	12.168,20
72100 7/100005 7355 101	2516	LANGSCHLAG	82.500,00	82.500,00
72100 7/100005 7355 103	2516	LANGSCHLAG	33.288,62	33.288,62
S U M M E	2516	LANGSCHLAG	115.788,62	115.788,62
72100 7/100005 7355 103	2517	MARTINSBERG	1.792,96	1.792,96
S U M M E	2517	MARTINSBERG	1.792,96	1.792,96
72100 7/100005 7355 101	2519	ALTMELON	11.200,00	11.200,00
72100 7/100005 7355 103	2519	ALTMELON	1.453,74	1.453,74
S U M M E	2519	ALTMELON	12.653,74	12.653,74
72100 7/100005 7355 101	2522	SALLINGBERG	0,00	0,00
72100 7/100005 7355 103	2522	SALLINGBERG	58.187,99	58.187,99
S U M M E	2522	SALLINGBERG	58.187,99	58.187,99
72100 7/100005 7355 101	2524	SCHWARZENAU	0,00	0,00
72100 7/100005 7355 103	2524	SCHWARZENAU	4.644,05	4.644,05
S U M M E	2524	SCHWARZENAU	4.644,05	4.644,05

DKZ H/ANSATZ POST UGL	GMD- NUM.	GEMEINDE-, BEZIRKS- ODER GROSSRAUMNAME	VON 81.01.01 BIS 04.04.05	VON 81.01.01 BIS 04.04.05
72100 7/100005 7355 101	2525	SCHWEIGGERS	0,00	0,00
72100 7/100005 7355 103	2525	SCHWEIGGERS	5.280,83	5.280,83
S U M M E	2525	SCHWEIGGERS	5.280,83	5.280,83
72100 7/100005 7355 101	2528	TRAUNSTEIN	180.000,00	180.000,00
S U M M E	2528	TRAUNSTEIN	180.000,00	180.000,00
72100 7/100005 7355 101	2529	WALDHAUSEN	0,00	0,00
72100 7/100005 7355 103	2529	WALDHAUSEN	4.574,08	4.574,08
S U M M E	2529	WALDHAUSEN	4.574,08	4.574,08
72100 7/100005 7355 101	2530	ZWETTL-NIEDEROESTERREICH	76.200,00	76.200,00
72100 7/100005 7355 103	2530	ZWETTL-NIEDEROESTERREICH	58.159,37	58.159,37
72100 7/100005 7355 104	2530	ZWETTL-NIEDEROESTERREICH	14.100,00	14.100,00
S U M M E	2530	ZWETTL-NIEDEROESTERREICH	148.459,37	148.459,37
S U M M E	25	SUMME BEZIRK ZWETTL	948.727,10	948.727,10

DKZ H/ANSATZ POST UGL	GMD- NUM.	GEMEINDE-, BEZIRKS- ODER GROSSRAUMNAME	VON 81.01.01 BIS 04.04.05	VON 81.01.01 BIS 04.04.05
G E S A M T S U M M E		SUMME BUNDESLAND NIEDEROESTERREICH	29.222.199,01	29.222.199,01



AMT DER NIEDERÖSTERREICHISCHEN LANDESREGIERUNG  
Gruppe Land- und Forstwirtschaft - Abteilung Landwirtschaftsförderung  
Postanschrift 3109 St. Pölten, Landhausplatz 1

Amt der Niederösterreichischen Landesregierung, 3109

LAD1 Sekretariat

**Amt der NÖ Landesregierung**

14. APR. 2004

*tu* LAD1-SE-3072/5  
Bearbeiter *Rosch* Beilagen

Beilagen

LF3-A-11/030-2004

Kennzeichen (bei Antwort bitte angeben)

Bezug: LAD1-SE-3072/005-2004  
Bearbeiter: Justin Mader

(0 27 42) 9005  
Durchwahl: 13433  
Datum: 14. April 2004

Betrifft

NÖ Gemeindeförderungsbericht 2003

In der im Betreff genannten Angelegenheit wird seitens der Abteilung  
Landwirtschaftsförderung Leermeldung erstattet.

Mag. iur. W a n c a t a  
Abteilungsleiter

elektronisch gefertigt

**AMT DER NIEDERÖSTERREICHISCHEN LANDESREGIERUNG**

Postanschrift 3100 St.Pölten

Parteienverkehr Dienstag 8-12 Uhr  
3100 St. Pölten  
Landhausplatz 1, Haus 14 / E  
Tel.: 02742/9005 od. 01/9005  
Fax: 16240  
e-mail: post.wst2@noel.gv.atAmt der Niederösterreichischen Landesregierung, 3100

An die

Abteilung LAD 1

**Amt der NÖ Landesregierung**21. JAN. 2004 5<sup>U</sup> HTZu LAD1-SE-3072/005  
Bearbeiter Posch

Beilagen

WST2-A-835/12-04


Bei Antwort bitte Kennzeichen angeben

Bezug	Bearbeiter	(02742)9005	Durchwahl	Datum
LAD1-SE-3072/005-04	Bittner		16145	19.01.2003

Betrifft  
Gemeindeförderungsbericht 2003

Bezugnehmend auf die dt. Anfrage vom 12. Jänner 2003 wird mitgeteilt, daß der NÖ Wirtschaftsförderungs- und Strukturverbesserungsfonds keine Gemeindeförderungen vergibt.

Aus Mitteln der Wirtschaftsförderung VS 1/782005 wurde 2003 keine Landesbeiträge an Gemeinden ausbezahlt:




(Dr. Schutzbier)



**AMT DER NIEDERÖSTERREICHISCHEN LANDESREGIERUNG**

Gruppe Wirtschaft, Sport, Tourismus - Abteilung Tourismus und Berufsschulen

Postanschrift 3109 St. Pölten, Landhausplatz 1



Amt der Niederösterreichischen Landesregierung, 3109

**Amt der NÖ Landesregierung**

21. JAN. 2004 J-47

An die  
Abteilung LAD1

LAD1 - SE - 3072/005

Bürgeramt

Bauer

Beilagen

1

WST3-D-4/1480-04

**Bürgerservice-Telefon 02742-9005-9005**

In Verwaltungsfragen für Sie da. Natürlich auch außerhalb  
der Amtsstunden: Mo-Fr 07:00-19:00, Sa 07:00-14:00 Uhr

Kennzeichen (bei Antwort bitte angeben)

Bezug

LAD1-SE-3072/005-2004

Bearbeiter

Bauer

(02742) 9005

Durchwahl

16157

Datum

19.1.2004

Betrifft

NÖ Gemeindeförderungsbericht 2003

Beiliegend wird eine Aufstellung über die Förderbewilligungen des NÖ Fremdenverkehrs-  
förderungs fonds an Gemeinden im Jahr 2003 übermittelt.

(Madl, MAS)

Parteienverkehr: Dienstag 8 - 12 Uhr; St. Pölten, Neue Herrengasse, Haus 14 - Neunkirchen

zu erreichen mit: Wiesel, Regional- und Citybus - Zufahrt: Parkgarage P 1

Zum Nahzonentarif erreichbar über ihre Bezirkshauptmannschaft + Durchwahlklappe bzw. mit 109 die Vermittlung

Telefax (02742) 9005/16330 - E-mail: [post.wst3@noel.gv.at](mailto:post.wst3@noel.gv.at), [post.wst4@noel.gv.at](mailto:post.wst4@noel.gv.at) - Internet: <http://www.noel.gv.at> - DVR: 0059986

# Bewilligungen an Gemeinden im Jahr 2003

NÖ Fremdenverkehrsförderungsfonds

Gemeinde Aktion, Projekt	förderbare Projektkosten	bewilligte Auszahlungen
<b>Gemeinde Bisamberg</b>		
NÖ.F.I.T.2006 PROFIL, Gemeinsames Tourismus-Entwicklungsprogramm, Phase II	26.000,00	18.200,00
<b>Gemeinde Ebenfurth</b>		
NÖ.F.I.T.2006 INFRA, Thermenradweg, Optimierung der Querung LH 159 Stadtgemeinde Ebenfurth	45.000,00	13.000,00
<b>Gemeinde Eichgraben</b>		
NÖ.F.I.T.2006 INFRA, Radwegverbindung St.Pölten-Wien Eichgraben	Gemeinde 187.859,00	31.322,00
<b>Gemeinde Gars am Kamp</b>		
NÖ.F.I.T.2006 INFRA, Sanierung des Güterweges "Alte Föhre" ist Teil einer Laufstrecke	44.543,00	6.681,45
<b>Gemeinde Groß-Enzersdorf</b>		
NÖ.F.I.T.2006 INFRA, Asphaltierung d. Radweges Wien-Großenzersdorf	40.000,00	4.000,00
<b>Gemeinde Groß-Gerungs</b>		
NÖ.F.I.T.2006 PROFIL, Kraftarena Groß Gerungs; Geomantische Untersuchung von Kraftplätzen	5.500,00	275,00
<b>Gemeinde Großschönau</b>		
NÖ.F.I.T.2006 INFRA, Errichtung "Platz der Elemente"	80.116,00	20.029,00
<b>Gemeinde Großweikersdorf</b>		
NÖ.F.I.T.2006 PROFIL, Tiscover	849,00	424,26
<b>Gemeinde Höflein</b>		
NÖ.F.I.T.2006 INFRA, Errichtung eines Verbindungsradweges zum Römerradweg	99.634,00	29.890,25
<b>Gemeinde Leobersdorf</b>		
NÖ.F.I.T.2006 TOP Darlehen, Errichtung einer Vinothek mit Gastronomie	333.928,00	43.000,00
<b>Gemeinde Lichtenegg</b>		
NÖ.F.I.T.2006 INFRA Darlehen, Errichtung einer Aussichtsplattform auf einem Windrad	161.077,00	128.900,00
<b>Gemeinde Parbasdorf</b>		
NÖ.F.I.T.2006 INFRA, Radweg östliches Weinviertel, Abschnitt II	51.110,00	15.180,00
<b>Gemeinde Persenbeug-Gottsdorf</b>		
NÖ.F.I.T.2006 TOP, Errichtung einer Buffetanlage am Badeteich	320.000,00	48.000,00
<b>Gemeinde Pressbaum</b>		
NÖ.F.I.T.2006 INFRA, Errichtung einer Rad- und Fußgängerbrücke	31.908,00	6.380,00
<b>Gemeinde Waidhofen an der Thaya</b>		
NÖ.F.I.T.2006 INFRA, Ankauf eines Infopoint	8.010,00	1.602,00
<b>Gemeinde Wiener Neustadt</b>		
NÖ.F.I.T.2001 INFRA, Radroute Süd, Verbindung Thermen- und Leitha-Ursprungsradweg	469.467,00	78.268,64

**AMT DER NIEDERÖSTERREICHISCHEN LANDESREGIERUNG**  
Gruppe Wirtschaft, Sport, Tourismus - Abteilung Tourismus und Berufsschulen  
Postanschrift 3109 St. Pölten, Landhausplatz 1



Amt der Niederösterreichischen Landesregierung, 3109

Amt der NÖ Landesregierung

An die  
Abt. LAD1

28. FEB. 2004  
LAD1-SE-3072/005  
zu Bearbeiter Pöschl Beilagen

WST4-B-1/389-04

Beilagen

**Bürgerservice-Telefon 02742-9005-900-5**  
In Verwaltungsfragen für Sie da. Natürlich auch außerhalb  
der Amtsstunden: Mo-Fr 07:00-19:00, Sa 07:00-14:00 Uhr

Kennzeichen (bei Antwort bitte angeben)

Bezug	Bearbeiter	(02742) 9005	Durchwahl	Datum
LAD1-SE-3072/005-2004	Bauer		16157	24.2.2004


Betrifft  
NÖ Gemeindeförderungsbericht 2003

Seitens des NÖ Berufsschulbaufonds (Abt. Berufsschulen) wird eine Leermeldung abgegeben.

Bauer  
(Bauer)



AMT DER NIEDERÖSTERREICHISCHEN LANDESREGIERUNG  
GRUPPE WASSER, ABTEILUNG SIEDLUNGSWASSERWIRTSCHAFT  
A-3109 ST. PÖLTEN, LANDHAUSPLATZ 1, HAUS 7A, TEL: +43/2742/9005-14421, FAX: +43/2742/9005-16770



Amt der Niederösterreichischen Landesregierung, 3109 St. Pölten

**Amt der NÖ Landesregierung**

An die  
Abteilung LAD1

23. FEB. 2004  
LAD1 - SE-3072/5  
Bearbeiter *Posch* Beilagen 2

WA4-A-3/143-2004

Beilage

DVR 0059986

Kennzeichen (bei Antwort bitte angeben)

2

Dateipfad:

Dokument1

(0 27 42) 9005

Bezug

Bearbeiter

Durchwahl

Datum

LAD1-SE-3072/005-2004

Uiberlacker

14074

20. Februar 2004

Betrifft

Gemeindeförderungsbericht 2003

Die Abteilung Siedlungswasserwirtschaft erlaubt sich, in der Beilage eine Liste der im Jahre 2003 seitens des NÖ Wasserwirtschaftsfonds geförderten Bauvorhaben und überwiesenen Förderungsbeträge zu übermitteln. Eine weitere Liste enthält alle im Jahr 2003 geförderten Bauvorhaben und überwiesener Beträge, die durch die Hochwässer im Jahr 2002 verursacht wurden.

In diesen Aufstellungen sind sämtliche Förderungen von Wasserversorgungs-, Abwasserbeseitigungs- und Feuerlöschanlagen von Gemeinden und Verbänden beinhaltet.

Weitere Förderungen an Sektoren der Wirtschaft (z.B. EVN Wasser), Einzelwasserversorgungs-, Einzelabwasserbeseitigungsanlagen sowie Wasser-, Abwassergenossenschaften, Forschungsvorhaben und generelle Studien, die nicht unter dem Titel „Gemeindeförderung“ subsummiert werden können, sind in beiliegenden Aufstellungen nicht enthalten.

Mit freundlichen Grüßen  
Dipl.Ing. Hofmann  
Abteilungsleiter

Für die Richtigkeit  
der Ausfertigung

*Bauer*

**NÖ WASSERWIRTSCHAFTSFONDS****Überweisung von Förderungsmitteln im Jahr 2003 für die Behebung von Hochwasserschäden**

<b>Bezirk</b>	<b>Baukosten</b>	<b>Förderungsmittel</b>	<b>davon Darl.</b>
Amstetten	100.692,00	17.474,00	0,00
Baden	28.288,00	9.406,00	0,00
Bruck	122.037,00	26.695,00	0,00
Gmünd	424.135,00	104.656,00	0,00
Hollabrunn	36.616,00	8.898,00	0,00
Horn	367.783,00	81.023,00	0,00
Krems	2.941.970,00	576.187,00	0,00
Lilienfeld	81.103,00	30.819,00	0,00
Melk	567.448,00	121.376,00	0,00
Neunkirchen	5.400,00	1.129,00	0,00
Tulln	234.784,00	33.303,00	0,00
Waidhofen/Thaya	86.529,00	16.227,00	0,00
Wien Umgebung	109.881,00	29.710,00	0,00
Zwettl	306.894,00	64.613,00	0,00
<b>Summe</b>	<b>5.413.560,00</b>	<b>1.121.516,00</b>	<b>0,00</b>

NÖ WASSERWIRTSCHAFTSFONDS**Überweisung von Förderungsmitteln im Jahr 2003 für die Behebung  
von Hochwasserschäden**

<b>Gemeinde / Verband</b>	<b>Bezirk</b>	<b>Baukosten</b>	<b>Förderungsmittel</b>	<b>davon Darl.</b>
Altenmarkt an der Triesting	BN	28.288,00	9.406,00	0,00
Amstetten	AM	50.701,00	8.188,00	0,00
Aschbach-Markt	AM	8.715,00	1.821,00	0,00
Bad Großpertholz	GD	47.197,00	1.345,00	0,00
Dobersberg	WT	7.951,00	2.644,00	0,00
Dross	KR	7.142,00	2.375,00	0,00
Dürnstein an der Donau	KR	9.851,00	1.986,00	0,00
Fischamend	WU	92.799,00	26.140,00	0,00
Furth bei Göttweig	KR	10.211,00	2.261,00	0,00
Gars am Kamp	HO	296.210,00	65.397,00	0,00
Gastern	WT	20.130,00	980,00	0,00
Gedersdorf	KR	420.635,00	44.302,00	0,00
Gföhl	KR	35.077,00	11.158,00	0,00
Gmünd	GD	127.397,00	39.689,00	0,00
Grafenegg	KR	58.786,00	12.286,00	0,00
Groß Gerungs	ZT	74.746,00	15.622,00	0,00
Großdietmanns	GD	17.402,00	5.786,00	0,00
Hainburg an der Donau	BL	26.675,00	7.341,00	0,00
Hardegg	HL	16.057,00	4.655,00	0,00
Heidenreichstein	GD	64.419,00	9.596,00	0,00
Hoheneich	GD	8.524,00	2.834,00	0,00
Karlstein an der Thaya	WT	24.071,00	4.270,00	0,00
Kirchberg am Wagram	TU	33.053,00	628,00	0,00
Königsbrunn am Wagram	TU	22.419,00	852,00	0,00
Kottes-Purk	ZT	8.686,00	2.888,00	0,00
Krems an der Donau	KS	511.480,00	106.899,00	0,00
Krumau am Kamp	KR	44.629,00	14.839,00	0,00
Langenlois	KR	137.450,00	33.617,00	0,00
Lanzendorf	WU	17.082,00	3.570,00	0,00
Leiben	ME	25.505,00	6.821,00	0,00
Lengenfeld	KR	39.838,00	4.709,00	0,00
Lichtenau im Waldviertel	KR	22.694,00	4.579,00	0,00
Litschau	GD	19.521,00	6.340,00	0,00
Mautern an der Donau	KR	20.369,00	3.677,00	0,00
Melk	ME	466.658,00	97.532,00	0,00

## Überweisung von Förderungsmitteln im Jahr 2003 für die Behebung von Hochwasserschäden

Gemeinde / Verband	Bezirk	Baukosten	Förderungsmittel	davon Darl.
Moorbad Harbach	GD	5.380,00	1.789,00	0,00
Mühldorf	KR	7.331,00	2.438,00	0,00
Neustadtl an der Donau	AM	16.511,00	4.501,00	0,00
Paudorf	KR	32.854,00	6.866,00	0,00
Persenbeug-Gottsdorf	ME	30.189,00	1.859,00	0,00
Raabs an der Thaya	WT	14.692,00	2.992,00	0,00
Rohrendorf bei Krems	KR	32.946,00	5.225,00	0,00
Rosenburg-Mold	HO	71.573,00	15.626,00	0,00
Rossatz-Arnsdorf	KR	323.981,00	72.257,00	0,00
Sankt Valentin	AM	15.921,00	2.299,00	0,00
Schönberg am Kamp	KR	95.797,00	31.853,00	0,00
Schönbühel-Aggsbach	ME	24.570,00	7.980,00	0,00
Schrems	GD	62.865,00	14.705,00	0,00
Schwarzenau	ZT	34.375,00	6.584,00	0,00
Seefeld-Kadolz	HL	20.559,00	4.243,00	0,00
Senftenberg	KR	290.894,00	76.903,00	0,00
Spitz an der Donau	KR	35.596,00	9.821,00	0,00
Straß im Straßertale	KR	25.128,00	2.626,00	0,00
Thaya	WT	7.396,00	2.459,00	0,00
Traisen	LF	81.103,00	30.819,00	0,00
Tulln	TU	8.169,00	2.716,00	0,00
Waidhofen an der Thaya	WT	12.289,00	2.882,00	0,00
Wallsee-Sindelburg	AM	8.844,00	665,00	0,00
Weißkirchen in der Wachau	KR	9.745,00	1.230,00	0,00
Weiten	ME	20.526,00	7.184,00	0,00
Weitra	GD	71.430,00	22.572,00	0,00
Willendorf	NK	5.400,00	1.129,00	0,00
Zwentendorf an der Donau	TU	59.872,00	12.513,00	0,00
Zwettl	ZT	189.087,00	39.519,00	0,00
GAV Krems an der Donau	KR	769.536,00	124.280,00	0,00
AV Raum Hainburg a.d. Donau	BL	95.362,00	19.354,00	0,00
GAV Wagram Nördliches Tullnerfeld	TU	111.271,00	16.594,00	0,00
<b>Summe</b>		<b>5.413.560,00</b>	<b>1.121.516,00</b>	<b>0,00</b>



NÖ WASSERWIRTSCHAFTSFONDS**Überweisung von Förderungsmitteln im Jahr 2003**

<b>Bezirk</b>	<b>Baukosten</b>	<b>Förderungsmittel</b>	<b>davon Darl.</b>
Amstetten	27.882.592,51	6.365.105,61	953.288,00
Baden	13.585.425,42	1.031.288,17	327.713,00
Bruck	6.528.524,08	234.627,91	129.020,00
Gänserndorf	11.509.405,07	1.018.712,21	353.298,00
Gmünd	9.463.741,01	1.459.215,51	311.991,00
Hollabrunn	23.133.137,00	3.240.623,39	588.985,00
Horn	7.496.287,10	1.166.871,74	276.946,00
Korneuburg	5.704.779,81	266.563,90	179.977,00
Krems	20.021.710,71	2.570.571,36	733.373,00
Lilienfeld	3.471.999,00	426.886,00	39.817,00
Melk	18.485.116,60	4.071.817,71	600.199,00
Mistelbach	26.480.487,35	1.939.120,64	444.940,00
Mödling	4.284.329,77	164.645,24	97.299,00
Neunkirchen	12.593.085,62	2.485.077,12	289.448,00
Scheibbs	5.438.899,83	616.490,50	136.182,00
St. Pölten	32.668.570,09	3.036.700,16	969.410,00
Tulln	14.182.871,48	1.406.984,88	495.437,00
Waidhofen/Thaya	7.189.933,12	1.278.567,18	209.888,00
Wien Umgebung	7.264.575,64	385.785,98	128.846,00
Wr. Neustadt	11.616.357,00	1.038.636,06	220.938,00
Zwettl	6.585.999,00	1.704.250,82	199.913,00
<b>Summe</b>	<b>275.587.827,21</b>	<b>35.908.542,09</b>	<b>7.686.908,00</b>

## NÖ WASSERWIRTSCHAFTSFONDS

### Überweisung von Förderungsmitteln im Jahr 2003

Gemeinde / Verband	Bezirk	Baukosten	Förderungsmittel	davon Darl.
Absdorf	TU	421.459,00	11.000,00	11.000,00
Albrechtsberg an der Großen Krems	KR	634.081,87	129.366,03	0,00
Allentsteig	ZT	37.429,00	1.871,00	0,00
Allhartsberg	AM	1.728.452,00	418.670,00	52.300,00
Altenburg	HO		121.495,00	25.229,00
Altenmarkt an der Triesting	BN	1.581.096,24	212.366,10	0,00
Altlenzbach	PL	800.276,22	133.524,04	33.241,00
Amaliendorf-Aalfang	GD	1.572.802,00	398.794,00	0,00
Amstetten	AM	8.563.819,86	2.222.915,57	160.253,00
Angern an der March	GF	290.396,00	13.794,00	13.794,00
Ardagger	AM	879.151,00	342.170,00	4.122,00
Artstetten-Pöbring	ME	71.617,00	74.949,00	0,00
Aschbach-Markt	AM	12.421,10	611,80	0,00
Aspangberg-Sankt Peter	NK	1.271.411,16	362.059,00	41.376,00
Asparn an der Zaya	MI	1.015.775,00	18.168,00	13.000,00
Asperhofen	PL	445.949,00	184.709,00	72.102,00
Atzenbrugg	TU	929.491,00	181.664,00	119.180,00
Au am Leithaberge	BL	63.601,00	5.016,00	0,00
Auersthal	GF		26.613,91	0,00
Bad Deutsch-Altenburg	BL	908.257,00	43.142,00	0,00
Bad Großpertholz	GD	84.953,00	4.204,00	967,00
Bad Pirawarth	GF	248.083,00	7.000,00	7.000,00
Bärnkopf	ZT	165.741,00	36.000,00	11.160,00
Bergern im Dunkelsteinerwald	KR	711.429,00	262.371,00	71.695,00
Bergland	ME	687.621,00	231.000,00	53.130,00
Biedermannsdorf	MD	293.971,00	14.699,00	14.699,00
Bischofstetten	ME	33.723,78	11.409,57	0,00
Böheimkirchen	PL	3.209.340,00	308.000,00	122.298,00
Brand-Nagelberg	GD	652.643,36	70.054,41	30.060,00
Breitenfurt bei Wien	MD	292.737,00	16.000,00	16.000,00
Breitenstein	NK	118.792,54	43.407,00	0,00
Bruck an der Leitha	BL	3.098.151,95	77.737,00	57.000,00
Brunn an der Wild	HO		8.654,00	0,00
Buchbach	NK	70.108,00	3.505,00	0,00

## Überweisung von Förderungsmitteln im Jahr 2003

Gemeinde / Verband	Bezirk	Baukosten	Förderungsmittel	davon Darl.
Burgschleinitz-Kühnring	HO	1.185.143,00	94.403,00	17.590,00
Dietmanns	WT	226.737,00	10.480,00	0,00
Dobersberg	WT	53.080,91	6.490,11	0,00
Dorfstetten	ME	62.123,00	10.623,00	0,00
Drasenhofen	MI	799.632,00	276.401,00	8.292,00
Drosendorf-Zissersdorf	HO	1.226.309,00	168.000,00	85.680,00
Dunkelsteinerwald	ME	95.573,00	338.601,00	0,00
Dürnkrot	GF		21.184,00	21.184,00
Ebenfurth	WB		6.228,00	0,00
Ebreichsdorf	BN	317.714,00	21.000,00	21.000,00
Echsenbach	ZT	15.541,00	2.331,00	0,00
Edlitz	NK	11.609,00	14.561,65	0,00
Eisgarn	GD	1.042.211,65	187.480,42	6.905,00
Emmersdorf an der Donau	ME	1.005.203,00	218.105,00	0,00
Engelhartstetten	GF	654.805,00	46.219,00	46.219,00
Ennsdorf	AM	1.119,55	214,37	0,00
Enzesfeld-Lindabrunn	BN	415.572,00	13.000,00	13.000,00
Erlach	WB	157.950,00	7.503,00	0,00
Erlauf	ME	179.976,00	8.999,00	0,00
Ernstbrunn	KO	979.309,00	57.055,00	50.948,00
Ertl	AM	203.847,00	9.683,00	0,00
Eschenau	LF	289.169,00	14.730,00	14.730,00
Euratsfeld	AM	355.607,00	114.266,00	7.015,00
Fallbach	MI	1.251.903,88	65.498,57	54.521,00
Feistritz am Wechsel	NK	305.088,80	142.310,00	0,00
Ferschnitz	AM	38.519,49	8.256,17	0,00
Fischamend	WU	606.052,82	25.197,32	16.000,00
Frankenfels	PL	3.048.242,00	358.918,00	0,00
Furth bei Göttweig	KR	508.926,00	25.446,00	25.446,00
Gaaden	MD	38.575,61	2.746,30	0,00
Gänserndorf	GF	1.581.593,96	94.685,48	21.390,00
Gars am Kamp	HO	1.651.440,10	85.739,74	61.995,00
Gastern	WT	2.151.600,00	430.300,00	46.100,00
Gaweinstal	MI	1.020.023,00	323.858,00	0,00
Geras	HO	138.297,00	50.608,00	0,00
Gerersdorf	PL	994.803,00	295.200,00	35.424,00
Gföhl	KR	2.248.125,00	381.125,00	143.465,00

## Überweisung von Förderungsmitteln im Jahr 2003

Gemeinde / Verband	Bezirk	Baukosten	Förderungsmittel	davon Darl.
Gießhübl	MD	188.658,00	8.961,00	0,00
Gloggnitz	NK	468.536,13	19.672,66	10.000,00
Gmünd	GD		130,00	0,00
Gnadendorf	MI	208.290,00	9.894,00	0,00
Göllersdorf	HL	1.187.454,00	434.733,00	70.123,00
Göpfritz an der Wild	ZT	169.205,00	140.683,82	6.080,00
Göstling an der Ybbs	SB	82.651,54	13.017,00	0,00
Götzendorf an der Leitha	BL	76.269,00	3.563,00	0,00
Grabern	HL	1.045.329,00	194.879,00	21.461,00
Grafenbach-Sankt Valentin	NK	602.758,00	97.345,00	78.850,00
Grafenegg	KR	104.926,00	4.984,00	0,00
Grafenschlag	ZT	175.931,00	9.978,00	5.687,00
Grafenwörth	TU	329.891,58	15.473,00	0,00
Gramatneusiedl	WU	206.538,00	10.327,00	0,00
Gresten-Land	SB	26.941,00	5.855,00	0,00
Groß Gerungs	ZT	831.280,00	217.890,00	0,00
Groß-Enzersdorf	GF	1.061.236,00	50.409,00	0,00
Groß-Siegharts	WT	452.798,00	16.712,00	10.000,00
Großdietmanns	GD	804.400,00	127.833,00	18.320,00
Großgöttfritz	ZT	357.875,00	115.594,00	0,00
Großriedenthal	TU		1.569,56	0,00
Guntersdorf	HL	801.005,00	87.410,00	0,00
Guntramsdorf	MD	412.038,00	5.847,00	0,00
Haag	AM	138.544,00	6.581,00	0,00
Hafnerbach	PL	102.764,00	81.540,00	7.840,00
Hagenbrunn	KO	328.328,71	19.232,64	0,00
Hainburg an der Donau	BL	573.747,13	17.186,91	12.150,00
Hardögg	HL	898.839,00	50.000,00	50.000,00
Haringsee	GF	466.012,02	124.777,28	0,00
Harmannsdorf	KO	1.243.872,92	57.267,60	42.500,00
Haslau-Maria Ellend	BL	566.473,00	28.324,00	22.230,00
Hausleiten	KO	196.494,80	15.416,24	0,00
Heidenreichstein	GD	988.180,00	325.240,00	0,00
Heiligenkreuz	BN	623.176,76	171.933,34	0,00
Hernstein	BN	62.103,00	2.950,00	0,00
Himberg	WU	955.420,00	45.382,00	0,00
Hochneukirchen-Gschaidt	WB	706.810,00	98.870,00	95.396,00

## Überweisung von Förderungsmitteln im Jahr 2003

Gemeinde / Verband	Bezirk	Baukosten	Förderungsmittel	davon Darl.
Hofamt Priel	ME	1.308.705,06	287.554,43	0,00
Hofstetten-Grünau	PL	85.130,00	4.569,00	0,00
Hohenwarth-Mühlbach	HL	1.112.056,00	186.962,00	12.504,00
Hollabrunn	HL	5.991.410,00	221.402,39	177.121,00
Hollenstein an der Ybbs	AM	1.563.069,00	475.173,00	0,00
Hollenthon	WB	7,25	175,43	0,00
Hürm	ME	91.202,92	68.449,26	0,00
Inzersdorf-Getzersdorf	PL	1.914.127,00	90.921,00	0,00
Irnfritz-Messern	HO	1.212.578,00	449.707,00	39.492,00
Jaidhof	KR	429.301,42	82.477,00	0,00
Karlstein an der Thaya	WT	384.561,00	134.698,00	0,00
Karlstetten	PL	364.655,00	18.233,00	12.431,00
Kasten bei Böheimkirchen	PL	117.971,29	28.153,64	0,00
Kautzen	WT	1.244.770,00	169.623,00	89.724,00
Kematen an der Ybbs	AM	2.134.545,00	688.422,00	173.477,00
Kilb	ME	747.284,91	85.508,66	37.354,00
Kirchberg am Wagram	TU	3.362.322,75	436.610,87	46.120,00
Kirchberg am Walde	GD	521.664,00	55.774,68	25.237,00
Kirchberg am Wechsel	NK	1.989.387,00	718.008,00	0,00
Kirchberg an der Pielach	PL	843.101,00	42.005,00	42.005,00
Kirchschlag in der Buckligen Welt	WB	89.083,00	15.233,00	0,00
Kirchstetten	PL	160.374,21	65.841,38	0,00
Klausen-Leopoldsdorf	BN	1.132.798,00	130.337,00	71.075,00
Kleinzell	LF	443.360,00	4.755,00	0,00
Klosterneuburg	WU	3.793.616,02	186.071,05	90.000,00
Krems an der Donau	KS	295.838,00	14.643,00	14.643,00
Kreuttal	MI	48.000,00	2.280,00	0,00
Krumbach	WB	1.812.677,13	394.746,72	56.026,00
Krummnußbaum	ME		140.600,00	67.488,00
Laa an der Thaya	MI	1.192.778,14	58.723,93	54.000,00
Langenlois	KR	2.181.644,70	347.926,58	70.875,00
Langenrohr	TU	452.560,52	109.402,24	16.887,00
Langenzersdorf	KO	1.547.103,00	40.000,00	40.000,00
Langschlag	ZT	56.528,00	2.685,00	0,00
Lanzenkirchen	WB	170.459,00	8.097,00	0,00
Lasse	GF	103.502,43	27.296,20	0,00

## Überweisung von Förderungsmitteln im Jahr 2003

Gemeinde / Verband	Bezirk	Baukosten	Förderungsmittel	davon Darl.
Leiben	ME	606.288,00	144.800,00	89.776,00
Leitzersdorf	KO	182.809,00	9.000,00	0,00
Lengenfeld	KR	169.575,00	8.055,00	0,00
Leopoldsdorf bei Wien	WU	355.734,00	16.846,00	16.846,00
Leopoldsdorf im Marchfelde	GF		19.951,72	0,00
Lichtenau im Waldviertel	KR	1.655.514,00	263.633,00	27.708,00
Lilienfeld	LF	769.375,00	39.999,00	16.642,00
Loosdorf	ME	1.611.425,09	55.923,79	45.600,00
Ludweis-Aigen	WT	20.930,00	3.139,00	0,00
Maissau	HL	517.615,00	103.617,00	31.507,00
Mank	ME	1.350.410,91	262.115,36	52.200,00
Marchegg	GF	1.726.103,00	362.401,00	178.796,00
Maria Taferl	ME	317.199,00	70.543,00	12.698,00
Markt Piesting	WB	520.204,22	18.828,23	12.087,00
Matzen-Raggendorf	GF	259.021,77	11.675,44	10.415,00
Mautern an der Donau	KR	1.226.319,00	61.316,00	61.316,00
Meiseldorf	HO	694.597,00	39.792,00	8.460,00
Melk	ME	741.706,00	27.256,00	27.256,00
Mistelbach	MI	5.770.251,00	218.928,00	108.005,00
Mitterbach am Erlaufsee	LF	1.652.432,00	351.006,00	0,00
Mödling	MD	1.761.287,00	47.100,00	47.100,00
Muckendorf-Wipfing	TU	23.300,00	1.107,00	0,00
Mühldorf	KR	74.151,00	3.708,00	0,00
Münchendorf	MD	204.628,47	15.267,01	0,00
Natschbach-Loipersbach	NK	999.952,00	47.498,00	0,00
Neidling	PL	522.128,00	23.895,00	15.865,00
Neuhofen an der Ybbs	AM	793.103,00	268.526,00	31.251,00
Neulengbach	PL	981.995,15	48.338,07	42.637,00
Neunkirchen	NK	946.538,61	45.573,97	13.000,00
Neusiedl an der Zaya	GF	31.876,00	1.514,00	0,00
Neustadt an der Donau	AM	123.895,00	21.980,00	18.024,00
Neustift-Innermanzing	PL	58.146,73	11.256,73	0,00
Niederleis	MI	609.255,00	25.000,00	25.000,00
Nußdorf ob der Traisen	PL	2.314.103,01	280.647,16	76.141,00
Oberndorf an der Melk	SB	934.943,00	72.944,00	51.562,00
Obersiebenbrunn	GF	84.599,11	7.356,33	0,00
Oed-Oehling	AM	1.146.426,00	69.310,00	69.310,00

## Überweisung von Förderungsmitteln im Jahr 2003

Gemeinde / Verband	Bezirk	Baukosten	Förderungsmittel	davon Darl.
Ottenschlag	ZT	220.629,00	64.975,00	0,00
Otterthal	NK	2.823,78	2.750,74	0,00
Palterndorf-Dobermannsdorf	GF	55.990,91	4.866,37	0,00
Payerbach	NK		1.500,00	0,00
Perchtoldsdorf	MD	846.529,29	38.019,21	19.500,00
Petzenkirchen	ME	309.327,10	14.684,37	12.974,00
Pöggstall	ME	2.591.572,00	719.887,00	0,00
Pölla	ZT	1.212.553,00	89.479,00	13.783,00
Pottendorf	BN	2.478.382,00	121.564,00	111.057,00
Pottenstein	BN	36.047,00	3.604,00	0,00
Poysdorf	MI	1.251.414,65	60.238,47	15.769,00
Prellenkirchen	BL	570.557,00	26.738,00	15.000,00
Pressbaum	WU	443.373,83	23.304,89	0,00
Prigglitz	NK	176.183,00	21.723,00	0,00
Purgstall an der Erlauf	SB	131.983,99	15.559,32	0,00
Pyhra	PL	1.504.133,00	256.719,00	124.556,00
Raach am Hochgebirge	NK		15.307,00	2.449,00
Rabensburg	MI	9.648.130,00	49.900,00	49.900,00
Rabenstein an der Pielach	PL	436.208,11	41.508,68	27.280,00
Randegg	SB		49.141,00	0,00
Rappottenstein	ZT	155.981,00	10.189,00	0,00
Rastenfeld	KR	597.078,00	143.012,00	14.879,00
Rauchenwarth	WU	524,95	531,84	0,00
Ravelsbach	HL	553.329,00	10.400,00	10.400,00
Raxendorf	ME	213.299,00	38.967,00	0,00
Reichenau an der Rax	NK	679.417,00	53.330,00	22.314,00
Retz	HL	3.292.422,00	156.391,00	9.017,00
Rohr im Gebirge	WB	841.709,00	128.908,00	0,00
Rohrau	BL	343.856,00	17.193,00	10.244,00
Rosenburg-Mold	HO	207.409,00	14.750,00	0,00
Sankt Aegyd am Neuwalde	LF	175.341,00	8.445,00	8.445,00
Sankt Andrä-Wördern	TU	2.275.946,00	104.756,00	101.300,00
Sankt Corona am Wechsel	NK	152.435,00	7.241,00	0,00
Sankt Georgen am Ybbsfelde	AM	152.320,00	60.928,00	14.013,00
Sankt Georgen an der Leys	SB		1.157,00	0,00
Sankt Leonhard am Forst	ME	1.014.544,00	48.401,00	48.401,00
Sankt Martin-Karlsbach	ME		8.701,00	0,00

## Überweisung von Förderungsmitteln im Jahr 2003

Gemeinde / Verband	Bezirk	Baukosten	Förderungsmittel	davon Darl.
Sankt Pantaleon-Erla	AM	162.512,00	6.000,00	6.000,00
Sankt Peter in der Au	AM	982.591,00	45.262,00	0,00
Sankt Pölten	P	9.238.177,11	329.956,61	246.305,00
Sankt Valentin	AM	1.579.199,00	84.947,00	84.947,00
Scharndorf	BL	260.973,00	12.396,00	12.396,00
Scheibbs	SB	301.487,00	10.000,00	10.000,00
Scheiblingkirchen-Thernberg	NK	173.880,78	19.124,63	0,00
Schönbach	ZT	93.797,00	29.405,00	0,00
Schönberg am Kamp	KR	1.254.905,00	159.076,00	28.395,00
Schönbühel-Aggsbach	ME	1.744.059,83	422.759,27	60.379,00
Schottwien	NK	432.167,00	15.000,00	15.000,00
Schrattenthal	HL	773.395,00	38.164,00	34.100,00
Schrems	GD	2.099.700,00	144.203,00	85.000,00
Schwarzau im Gebirge	NK	561.805,25	79.076,73	0,00
Schwarzenau	ZT	625.103,00	77.220,00	0,00
Schwechat	WU	375.846,47	6.358,00	0,00
Seitenstetten	AM	360.387,00	171.240,00	22.225,00
Senftenberg	KR	562.133,00	18.319,00	18.319,00
Sieghartskirchen	TU	69.117,67	37.008,95	0,00
Sierndorf	KO	683.954,38	42.495,42	22.392,00
Sigmundsherberg	HO	134.729,00	6.400,00	6.400,00
Sitzenberg-Reidling	TU	189.021,00	10.469,00	10.469,00
Sitzendorf an der Schmida	HL	222.638,00	10.575,00	10.575,00
Sonntagberg	AM	2.206.811,94	260.519,20	209.100,00
Spitz an der Donau	KR	169.059,00	8.030,00	0,00
Steinakirchen am Forst	SB	472.274,30	136.079,18	0,00
Stetten	KO	501.642,00	24.137,00	24.137,00
Straß im Straßertale	KR	614.838,00	167.143,00	23.872,00
Stratzing	KR	16.031,71	977,09	0,00
Strengberg	AM	973.021,00	202.532,00	0,00
Strobsdorf	MI	2.434.783,00	578.945,44	0,00
Sulz im Weinviertel	GF	1.187.422,00	56.403,00	0,00
Teesdorf	BN	316.478,00	15.260,00	15.260,00
Thaya	WT	29.335,00	1.393,00	0,00
Thomasberg	NK	21.821,10	8.681,18	0,00
Traisen	LF	142.322,00	7.951,00	0,00
Traiskirchen	BN	4.244.696,42	226.456,73	0,00



## Überweisung von Förderungsmitteln im Jahr 2003

Gemeinde / Verband	Bezirk	Baukosten	Förderungsmittel	davon Darl.
Traismauer	PL	511.244,26	25.035,85	15.000,00
Trattenbach	NK	52.181,04	6.052,49	0,00
Trautmannsdorf an der Leitha	BL	66.639,00	3.332,00	0,00
Tulbing	TU	3.380.036,00	121.877,00	40.879,00
Tulln	TU	2.521.519,00	142.250,00	142.250,00
Tullnerbach	WU	240.219,00	9.457,00	6.000,00
Untersiebenbrunn	GF	1.069.483,00	39.859,00	14.000,00
Viehdorf	AM	31.475,00	95.635,20	0,00
Vitis	WT	479.765,56	200.464,68	9.800,00
Waidhofen an der Thaya	WT	829.739,65	38.777,39	36.764,00
Waidhofen an der Thaya-Land	WT	1.008.369,00	156.933,00	17.500,00
Waidhofen an der Ybbs	WY	750.982,00	93.709,00	40.760,00
Waidmannsfeld	WB	1.691.306,00	63.017,00	0,00
Waldenstein	GD	1.697.187,00	145.502,00	145.502,00
Wallsee-Sindelburg	AM	400.033,00	106.408,00	0,00
Wang	SB	650.336,00	70.289,00	8.300,00
Warth	NK	1.113.480,69	560.254,39	106.459,00
Weiden an der March	GF	64.287,83	7.007,53	0,00
Weikendorf	GF	33.267,32	4.440,85	0,00
Weißkirchen in der Wachau	KR	118.828,00	5.644,00	5.644,00
Weistrach	AM	104.310,00	41.724,00	0,00
Weiten	ME	985.636,00	320.452,00	38.500,00
Weitersfeld	HO	117.071,00	5.854,00	0,00
Wienerwald	MD	237.301,00	11.865,00	0,00
Wieselburg	SB		938,00	0,00
Wieselburg-Land	SB	1.270.785,00	59.440,00	26.480,00
Wiesmath	WB	201.526,00	34.174,00	17.429,00
Wilhelmsburg	PL	555.736,00	15.000,00	15.000,00
Windigsteig	WT	308.247,00	109.557,00	0,00
Winklarn	AM	333.962,00	37.200,00	37.200,00
Wolfpassing	SB	734.496,00	133.168,00	12.450,00
Wolfsbach	AM	240.193,00	90.429,00	0,00
Wolfsgraben	WU	224.744,55	58.373,88	0,00
Wolkersdorf im Weinviertel	MI	161.725,00	7.363,00	0,00
Wullersdorf	HL	1.550.089,00	73.629,00	0,00
Ybbsitz	AM	861.697,57	248.045,30	23.291,00
Yspertal	ME	561.040,00	35.231,00	35.231,00

## Überweisung von Förderungsmitteln im Jahr 2003

Gemeinde / Verband		Bezirk	Baukosten	Förderungsmittel	davon Darl.
Zeiselmauer-Wolfpassing		TU	6.651,00	7.352,00	7.352,00
Zellerndorf		HL	183.878,00	8.734,00	0,00
Ziersdorf		HL	2.703.052,00	1.179.786,00	41.127,00
Zillingdorf		WB	67.276,12	8.782,82	0,00
Zistersdorf		GF	2.196.962,79	69.511,10	40.500,00
Zwentendorf an der Donau		TU	1.344,00	690,00	0,00
Zwettl		ZT	2.468.406,00	905.950,00	163.203,00
GV	Abwasserbeseitigung Raum Pöchlarn	ME	197.111,00	50.559,00	19.212,00
GV	Abwasserreinigung im südlichen Waldviertel	ME	1.976.171,00	375.739,00	0,00
GAV	Amstetten	AM	1.060.579,00	173.748,00	0,00
AV	An der Traisen	P	55.718,00	5.572,00	0,00
AV	Anzbach - Laabental	PL	1.396.930,00	45.000,00	45.000,00
GAV	Drasenhofen	MI	237.446,00	75.702,00	19.682,00
GWV	Ebenfurth - Pottendorf	BN	329.917,00	16.496,00	0,00
GAV	Ebenfurth-Pottendorf	BN	984.050,00	49.000,00	49.000,00
WV	Edlitz- Grimmenstein-Thomasberg	NK	142.370,00	7.117,00	0,00
GAV	Enzersfeld - Hagenbrunn	KO	41.266,00	1.960,00	0,00
GWV V	Felixdorf-Sollenau	WB	88.975,16	6.863,06	0,00
GAV	Fischatal	WU	62.506,00	3.937,00	0,00
GAV	Gmoosbach	HL	2.187.227,00	478.555,00	121.050,00
AV	Grimmenstein - Edlitz - Thomasberg	NK	2.254.946,00	156.108,00	0,00
AV	Im Raume Groß-Kadolz	HL	113.399,00	5.386,00	0,00
GAV	Kleines Erlauftal	SB		23.903,00	2.390,00
GAV	Krems an der Donau	KR	3.942.595,00	144.108,00	144.108,00
GAV	Langenlois-Schönberg am Kamp	KR	2.506.412,01	339.211,66	83.008,00
GAV	Maigner Bach	HO	928.714,00	121.469,00	32.100,00
AV	Mittleres Pielachtal	PL	3.007.318,00	342.157,00	36.285,00
GAV	Mittleres Pittental	NK	40.923,12	37.006,92	0,00
AV	Oberer Mödlingbach	MD	8.604,40	4.140,72	0,00
AV	Piestingtal	WB	5.268.374,12	247.209,80	40.000,00
AV	Sulzbach	GF	508.912,00	21.747,00	0,00
GAV	Taschlbach	MI	831.080,68	168.220,23	96.771,00
WLV	Triestingtal- und Südbahngemeinden	BN	316.981,00	10.000,00	10.000,00

## Überweisung von Förderungsmitteln im Jahr 2003

Gemeinde / Verband		Bezirk	Baukosten	Förderungsmittel	davon Darl.
GAV	Trumau-Schönau	BN	746.414,00	37.321,00	37.321,00
WLV	Unteres Pitten- u. Schwarzatal	NK	4.470,62	863,76	0,00
GAV	Wagram Nördliches Tullnerfeld	TU	267.429,34	225.755,26	0,00
GAV	Wieselburg	SB	833.002,00	25.000,00	25.000,00
<b>Summe</b>			<b>275.587.827,21</b>	<b>35.908.542,09</b>	<b>7.686.908,00</b>



**Haselsteiner Thomas**

---

**Von:** Kamtner Franz  
**Gesendet:** Montag, 26. April 2004 12:59  
**An:** Haselsteiner Thomas  
**Betreff:** AW: NÖ Gemeindeförderungsbericht 2003

Sehr geehrte Damen und Herren !

Von der Abteilung Sanitäts- und Krankenanstalten kann eine Leermeldung abgegeben werden.  
Mit freundl. Gruß  
26. April 2004  
Kamtner

-----Ursprüngliche Nachricht-----

**Von:** Haselsteiner Thomas  
**Gesendet:** Montag, 26. April 2004 11:12  
**An:** Kamtner Franz  
**Betreff:** NÖ Gemeindeförderungsbericht 2003

wie telefonisch besprochen.  
Vielen Dank im Voraus

Mit freundlichen Grüßen  
Thomas Haselsteiner

**Amt der NÖ Landesregierung**

26. APR. 2004

LADI-SE-3072/02

Bearbeiter

Posch

Betreiber

**Haselsteiner Thomas**

---

**Von:** Koranda Astrid  
**Gesendet:** Freitag, 07. Mai 2004 09:03  
**An:** Haselsteiner Thomas  
**Betreff:** AW: NÖ Gemeindeförderungsbericht 2003

Sehr geehrter Herr Haselsteiner!

Zu Ihrem Schreiben vom 6. Mai 2004 erlaubt sich die Abteilung Sanitäts- und Krankenanstaltenrecht für den NÖ Gesundheits- und Sozialfonds, Bereich Gesundheit, eine Leermeldung abzugeben.

Mit freundlichen Grüßen  
Astrid Koranda

-----Ursprüngliche Nachricht-----

**Von:** Haselsteiner Thomas  
**Gesendet:** Donnerstag, 06. Mai 2004 11:33  
**An:** Koranda Astrid  
**Betreff:** NÖ Gemeindeförderungsbericht 2003

**Amt der NÖ Landesregierung**

-7. MAI 2004 5<sup>0</sup>17

LAD1 - SE - 3072/005

Zu Bearbeiter

Donnerstag

Posch

wie gewünscht, nochmalige Versendung von Anschreiben.

Amt der NÖ Landesregierung  
Abteilung Landesamtsdirektion  
Landhausplatz 1  
3109 St. Pölten  
E-Mail an: [post.lad1@noel.gv.at](mailto:post.lad1@noel.gv.at)  
Internet: <http://www.noel.gv.at>  
Tel.: 02742 9005 DW 12039  
Fax: 02742 9005 DW 13610

- 497

**NÖ GESUNDHEITS- UND SOZIALFONDS**

Bereich Soziales

**Per Telefax 9005-13670**


Amt der NÖ Landesregierung  
 Abt. Landesamtsdirektion  
 Landhausplatz 1  
 3109 St. Pölten

**Amt der NÖ Landesregierung**

17. MAI 2004

LAD1

Beauftragter



Kennzeichen

**NÖGUS-S-A189/04 (E344/04)**

Laufwerk\Verzeichnis\Datei

D:\Eigenes Dateien\GF\LAD1-Darleh-Leer.doc

Bezug

**LAD1-SE-3072/005-2004**

Bearbeiter

**Dr. Rupp**

Durchwahl

Datum

**17.05.2004**

Betrifft

**NÖ Gemeindeförderungsbericht 2003****Ihr Schreiben vom 12.1.2004, GZ: LAD1-SE-3072/005-2004**

Sehr geehrte Damen und Herren!

Es wird mitgeteilt, dass der NÖ Gesundheits- und Sozialfonds, Bereich Soziales, im Geschäftsjahr 2003 keine Förderungen an Gemeinden oder Gemeindeverbände gewährt hat.

Mit freundlichen Grüßen  
 NÖ Gesundheits- und Sozialfonds  
 Bereich Soziales

Dr. Bernhard Rupp, MBA  
 Geschäftsführer

Kremser Landstraße 5  
 A 3100 St. Pölten

Telefon 0 27 42 / 31 38 20  
 Fax 0 27 42 / 31 38 21

e-mail: noegus\_s@aon.at  
 www.noegus.at  
 DVR-Nr. 0920053

NÖ Landesbank-Hypothekenbank AG  
 Kto.-Nr. 6452-000030





AMT DER NIEDERÖSTERREICHISCHEN LANDESREGIERUNG  
Gruppe Gesundheit und Soziales  
Abteilung Sozialhilfe  
Postanschrift 3109 St. Pölten, Landhausplatz 1



Amt der Niederösterreichischen Landesregierung, 3109

An die  
Abteilung Landesamtsdirektion/Sekretariat

**Amt der NÖ Landesregierung**

19. JAN. 2004

Zu Bearbeiter LAD1-SE-3072/005  
*Resch*

Beilagen

GS5-A-4200/62-04

**Bürgerservice-Telefon 02742-9005-9005**  
In Verwaltungsfragen für Sie da. Natürlich auch außerhalb  
der Amtsstunden: Mo-Fr 07:00-19:00, Sa 07:00-14:00 Uhr

Kennzeichen (bei Antwort bitte angeben)

Bezug LAD1-SE-3072/005-2004  
Bearbeiter Spazierer

(0 27 42) 9005  
Durchwahl 16349  
Datum 16.01.2004

Betrifft  
NÖ Gemeindeförderungsbericht 2003

Die Abteilung Sozialhilfe berichtet für den „NÖ Fonds zur Förderung von Behinderten-  
einrichtungen“, dass dieser Fonds keine Förderungen an Gemeinden und Gemeinde-  
verbände gewährt hat.

Mit freundlichem Gruß  
NÖ Landesregierung  
Im Auftrag  
Spazierer  
Abteilungsleiter-Stellvertreter

elektronisch unterschrieben

A42006204\_Fonds Gemeindeförderungen.doc